

КАРТА-ПЛАН ТЕРРИТОРИИ

Пояснительная записка

1. Сведения о территории выполнения комплексных кадастровых работ:

57:10:0010901

(наименование субъекта Российской Федерации, муниципального образования, населенного пункта, уникальные учетные номера кадастровых кварталов, иные сведения, позволяющие определить местоположение территории, на которой выполняются комплексные кадастровые работы, например, наименование садоводческого или огороднического некоммерческого товарищества, гаражного кооператива, элемента планировочной структуры)

2. Основания выполнения комплексных кадастровых работ:

Наименование, дата и номер документа, на основании которого выполняются комплексные кадастровые работы:

Соглашение о предоставлении из федерального бюджета субсидий, в том числе грантов в форме субсидий юридическим лицам, индивидуальным предпринимателям, а также физическим лицам № 321-20-2025-002 от 30 января 2025 г., выдан Управление Росреестра по Орловской области

3. Дата подготовки карты-плана территории: 11 июня 2025 г.

4. Сведения о заказчике(ах) комплексных кадастровых работ:

В отношении юридического лица, органа местного самоуправления муниципального района, муниципального округа или городского округа либо уполномоченного исполнительного органа государственной власти субъекта Российской Федерации:

полное или сокращенное (в случае, если имеется) наименование: Управление Росреестра по Орловской области

основной государственный регистрационный номер: 1045753008212

идентификационный номер налогоплательщика: 5753035940

В отношении физического лица или представителя физических или юридических лиц:

фамилия, имя, отчество (последнее - при наличии): —

страховой номер индивидуального лицевого счета в системе обязательного пенсионного страхования Российской Федерации (СНИЛС) —

:

Наименование и реквизиты документа, подтверждающие полномочия представителя заказчика(ов) комплексных кадастровых работ: —

Адрес электронной почты (для направления уведомления о результатах внесения сведений в Единый государственный реестр недвижимости):

57_upr@rosreestr.ru

5. Сведения об исполнителе комплексных кадастровых работ:

Полное или сокращенное (в случае, если имеется) наименование и адрес юридического лица, с которым заключен государственный или муниципальный контракт либо договор подряда на выполнение комплексных кадастровых работ:

филиал ППК "Роскадастр" по Орловской области, адрес: 302001, Орловская обл, Орёл г, Розы Люксембург ул, д. 49

Фамилия, имя, отчество кадастрового инженера (последнее - при наличии): *Джафаров Юрий Юрьевич*
и основной государственный регистрационный номер кадастрового инженера индивидуального предпринимателя (ОГРНИП): *-*

Страховой номер индивидуального лицевого счета в системе обязательного пенсионного страхования Российской Федерации (СНИЛС) кадастрового инженера: *104-850-591-43*

Уникальный реестровый номер кадастрового инженера в реестре саморегулируемой организации кадастровых инженеров и дата внесения сведений о физическом лице в такой реестр: *5036, 30 апреля 2015 г.*

Полное или (в случае, если имеется) сокращенное наименование саморегулируемой организации кадастровых инженеров, членом которой является кадастровый инженер:
АСРО "Кадастровые инженеры"

Контактный телефон: *59-86-63, 89192026368*

Почтовый адрес и адрес электронной почты, по которым осуществляется связь с кадастровым инженером:
302028, Орловская обл, Орёл г, Тургенева ул, д. 52, кв.57, jura65dzhafarov@yandex.ru

6. Перечень документов, использованных при подготовке карты-плана территории:

№ п/п	Реквизиты документа				
	Вид	Дата	Номер	Наименование	Иные сведения
1	2	3	4	5	6
1	Кадастровый план территории, выдан: Филиал публично-правовой компании "Роскадастр" по Орловской области	13 февраля 2025 г.	КУВИ-001/2025-40593443	Кадастровый план территории	—
2	Иной документ, выдан: Орловский окружной Совет народных депутатов	29 декабря 2022 г.	200-МПА	Правила землепользования и застройки Орловского муниципального округа Орловской области (Приказ Управления градостроительства, архитектуры и землеустройства Орловской области от 08.06.2023 № 01-22/15)	—
3	Иной документ, выдан: Управление Росреестра по Орловской области	30 января 2025 г.	321-20-2025-002	Соглашение о предоставлении из федерального бюджета субсидий, в том числе грантов в форме субсидий, юридическим лицам, индивидуальным предпринимателям, а также физическим лицам	—

1	2	3	4	5	6
4	ПРОЧИЕ, выдан: ППК "Роскадастр"	27 июня 2023 г.	170-20826/2023-В	Выписка о пунктах государственной геодезической сети, государственной нивелирной сети и государственной гравиметрической сети	—
5	ПРОЧИЕ, выдан: ППК "Роскадастр"	12 апреля 2023 г.	170-10705/2023-В	Выписка о пунктах государственной геодезической сети, государственной нивелирной сети и государственной гравиметрической сети	—

7. Пояснения к карте-плану территории:

Сведения о заказчике

На территории кадастрового квартала 57:10:0010901 в соответствии с Соглашением о предоставлении из федерального бюджета субсидий, в том числе грантов в форме субсидий, юридическим лицам, индивидуальным предпринимателям, а также физическим лицам №321-20-2025-002 от 30.01.2025 выполнены комплексные кадастровые работы. Общая площадь кадастрового квартала 19,71га. Заказчиком комплексных кадастровых работ является Управление Росреестра по Орловской области, ОГРН/ИНН: 1047796940465/7706560536.

Сведения о кадастровом инженерере

Кадастровые работы выполнены филиалом ППК "Роскадастр" по Орловской области, кадастровым инженером Джафаровым Ю.Ю. СНИЛС 104-850-591 43, Аттестат №57-13-142 от 29.04.2013 года, является членом СРО Ки Ассоциации "Саморегулируемая организация кадастровых инженеров". Ассоциации "Саморегулируемая организация кадастровых инженеров". Регистрационный номер кадастрового инженера в реестре членов СРО Ки Ассоциации "Саморегулируемая организация кадастровых инженеров" 5036, дата включения в реестр СРО 30.04.2015 год. Номер телефона 8-4862-59-86-63, Email: obrs@57.kadastr.ru.

Основания выполнения комплексных кадастровых работ

По результатам осуществления анализа кадастрового плана территории от 13.02.2025 КУВИ-001/2025-40593443 установлено, что на территории кадастрового квартала 57:10:0010901 по сведениям Единого государственного реестра недвижимости (далее – ЕГРН) расположено:

1) 135 земельных участка, из которых в 49 местоположение границ установлено ранее в результате выполнения работ по межеванию земельных участков, 86 ранее учтенных земельных участков, местоположение границ которых не установлено в соответствии с требованиями действующего законодательства.

В ходе проведения ККР было уточнено местоположение границ 85 земельных участков.

1 земельный участок кадастровым номером 57:10:0010901:129 фактически расположен в квартале 57:10:0340101 и не является объектом комплексных кадастровых работ.

В отношении 42 земельных участков исправлена реестровая ошибка, включая два с кадастровыми номерами 57:10:0010901:123 и 57:10:0010901:140 учтенные в кадастровом квартале 57:10:0000000, но имеющие фактическое местоположение в квартале 57:10:0010901, в связи с чем, подлежащие включению в карта - план территории.

При уточнении местоположения границ объектов 57:10:0010901:287 и 57:10:0010901:333 была выявлена реестровая ошибка в границах населенного пункта с. Спасское Орловского муниципального округа Орловской области с номером 57:10-4.16. Граница населенного пункта определена картометрическим методом, без учета прохождения границ земельных участков 57:10:0010901:287, 57:10:0010901:333, существующих на местности более пятнадцать лет. Согласно ч 2.2 ст. 43 Федерального закона от 13.07.2015 N 218-ФЗ "О государственной регистрации недвижимости" пересечение границ земельного участка и границ населенного пункта не является препятствием для осуществления государственного кадастрового учета указанного земельного участка в случае, если более пятидесяти процентов площади указанного земельного участка находится в границах или за границами определенного населенного пункта. В связи с изложенным, необходимо исправить

реестровую ошибку в границе населенного пункта с. Спасское Орловского муниципального округа Орловской области с номером 57:10-4.16.

2) 39 объекта капитального строительства, из которых местоположение 8-и объектов недвижимости установлено ранее в результате выполнения работ по межеванию земельных участков, местоположение границ 31 объекта недвижимости не установлено в соответствии с требованиями действующего законодательства.

В ходе проведения ККР было уточнено местоположение границ 29 объектов капитального строительства, в том числе зданий с кадастровыми номерами 57:10:0000000:1268, 57:10:0340101:212, 57:10:0340101:213, 57:25:0010155:683, учтенных в иных кадастровых кварталах, но фактически расположенных в квартале 57:10:0010901.

Здание с кадастровым номером 57:10:0010901:449 расположено в границах земельных участках 57:10:0010901:151 и 57:10:0010901:229

Два объекта капитального строительства с кадастровыми номерами 57:10:0010901:293 и 57:10:0010901:298 были исключены при проведении ККР так как фактически расположены в квартале 57:10:0340101.

Здание с кадастровым номером 57:10:0010901:290 расположено в границах земельных участках 57:10:0010901:148 и 57:10:0010901:53

Здание с кадастровым номером 57:10:0010901:310 также расположено в границах земельных участках 57:10:0010901:281 и 57:10:0010901:70

Проведено исправление реестровой ошибки в местоположении одного здания.

Объекты капитального строительства с кадастровыми номерами 57:10:0010901:316, 57:10:0010901:328, 57:10:0010901:332 фактически расположены в кадастровом квартале 57:10:0340101. Объект капитального строительства с кадастровым номером 57:10:0010901:315 фактически расположен в кадастровом квартале 57:25:0021315. Данные объекты капитального строительства не подлежат уточнению в рамках проведения комплексных кадастровых работ.

При выполнении комплексных кадастровых работ границы земельных участков установлены по их фактическому использованию.

Площади уточняемых земельных участков определялись с учетом требований законодательства: фактическая площадь земельного участка не должна быть больше площади, сведения о которой относительно этого земельного участка содержатся в ЕГРН, более чем на величину предельного минимального размера земельного участка, установленного в соответствии с федеральным законом для земель соответствующего целевого назначения и разрешенного использования; фактическая площадь земельного участка, не должна быть меньше площади земельного участка, сведения о которой относительно этого земельного участка содержатся в ЕГРН, более чем на десять процентов. В карту-план территории включены координаты характерных точек контуров зданий, которые представляют замкнутую линию, образуемую проекцией внешних границ ограждающих конструкций такого здания на горизонтальную плоскость, проходящую на уровне примыкания такого здания к поверхности земли. В соответствии с пунктом 3 части 1 статьи 42.1 Федерального закона от 24.07.2007 №221-ФЗ «О кадастровой деятельности» объектами комплексных кадастровых работ являются здания, сооружения, а также объекты незавершенного строительства, права на которые зарегистрированы в установленном Федеральным законом от 13.07.2015 года №218-ФЗ «О государственной регистрации недвижимости» порядке.

Перечень документов, использованных при подготовке карты-плана территории

Карта-план подготовлен в соответствии с Правилами землепользования и застройки Орловского муниципального округа Орловской области, утвержденными решением Орловского окружного Совета народных депутатов от 29.12.2022 №200-МПА. Согласно правилам землепользования и застройки Орловского муниципального округа, земельные участки кадастрового квартала 57:10:0010901 находятся в зоне СНТ- Зона садоводческих, огороднических некоммерческих объединений граждан: предельные (минимальные и (или) максимальные) размеры земельных участков, в том числе их площадь:

1) предоставляемых гражданам в собственность бесплатно на территории Орловской области из земель, находящихся в собственности области или муниципальной собственности, либо из земель, государственная собственность на которые не разграничена, в соответствии с законом Орловской области от 10 ноября 2015 года № 1872-ОЗ «Об отдельных правоотношениях, связанных с предоставлением в собственность гражданам земельных участков на территории Орловской области» для ведения садоводства, огородничества:

а) максимальный размер – 0,25 гектара,

б) минимальный размер – 0,01 гектара;

2) для ведения садоводства:

а) максимальный размер – 0,25 гектара,

б) минимальный размер – 0,04 гектара;

3) для ведения огородничества:

а) максимальный размер – 0,25 гектара,

б) минимальный размер – 0,01 гектара;

4) для ведения личного подсобного хозяйства (приусадебный земельный участок):

а) максимальный размер – 2,5 гектара;

б) минимальный размер – 0,05 гектара;

5) для всех прочих случаев и видов разрешенного использования земельных участков предельные (минимальные и (или) максимальные) размеры земельных участков, в том числе их площадь не подлежат установлению.

Сведения о геодезической основе, использованной при подготовке карты-плана территории

Пункт государственной геодезической сети - "Распопово", тип знака - "пирамида", класс сети "2", сисетма координат "МСК-57.1", наружный знак пункта - утрачен, центр знака - сохранился, марки - сохранился. Пункт государственной сети - "Спицыно", тип знака - "пирамида", класс сети - "2", система координат "МСК-57.1", наружный знак пункта - утрачен, центр знака - сохранился, марки - сохранился. Пункт государственной геодезической сети "Парамоново", тип знака - "пирамида", класс сети - "2", система координат "МСК-57.1", наружный знак пункта - утрачен, центр знака - сохранился, марки - сохранился.

Сведения о средствах измерений

При выполнении кадастровых работ использовалось следующие средства измерений и оборудование: Аппаратура геодезическая спутниковая PrinCe i30, свидетельство о поверке №С-ГКФ/12-08-2024/361988586 от 12.08.2024г., действительно до 11.08.2025г. Аппаратура геодезическая спутниковая PrinCe i90, свидетельство о поверке №С-ГКФ/12-08-2024/361989050 от 12.08.2024г., действительно до 11.08.2025г.

Сведения об уточняемых земельных участках

В результате выполнения комплексных кадастровых работ на территории кадастрового квартала 57:10:0010901 осуществлено: уточнение местоположения границ земельных участков, границы которых не установлены в соответствии с требованиями действующего законодательства – 85 шт.

Сведения об образуемых земельных участках

Образование земельных участков в границах кадастрового квартала 57:10:0010901 не осуществлялось.

Сведения об уточняемых земельных участках, необходимые для исправления реестровых ошибок в сведениях о местоположении их границ

В результате выполнения комплексных кадастровых работ на территории кадастрового квартала 57:10:0010901 осуществлено исправление реестровой ошибки в сведениях о местоположении границы земельного участка – 42 шт.

Описание местоположения здания, сооружения, объекта незавершенного строительства на земельном участке

Уточнение местоположения на земельных участках зданий, сведения о которых внесены в Единый государственный реестр недвижимости, но описание местоположения, которых отсутствует – 29 шт.

Сведения о зданиях, сооружениях, объектах незавершенного строительства, необходимые для исправления реестровых ошибок в сведениях об описании их местоположения

На территории кадастрового квартала 57:10:0010901 при проведении комплексных кадастровых работ исправлена реестровая ошибка в сведениях о местоположении границ здания - 1 шт.

Сведения о пунктах геодезической сети и средствах измерений

1. Сведения о пунктах геодезической сети:

№ п/п	Вид геодезической сети	Название пункта геодезической сети и тип знака	Система координат пункта геодезической сети	Координаты пункта, м		Дата обследования 4 июля 2023 г.		
				X	Y	Сведения о состоянии		
						наружного знака пункта	центра пункта	марки центра пункта
1	2	3	4	5	6	7	8	9
1	пирамида. 2	Распопово, пирамида	МСК-57 зона 1	374 700,43	1 289 600,34	Утрачен	Сохранился	Сохранился
2	пирамида. 2	Спицыно, пирамида		364 683,00	1 285 478,94			
3	пирамида. 2	Парамоново, пирамида		381 534,37	1 267 516,74			

2. Сведения об использованных средствах измерений:

№ п/п	Наименование и обозначение типа средства измерений - прибора (инструмента, аппаратуры)	Заводской или серийный номер средства измерений	Реквизиты свидетельства о поверке прибора (инструмента, аппаратуры) и (или) срок действия поверки
1	2	3	4
1	Аппаратура геодезическая спутниковая PrinCe i30	3497402	Свидетельство о поверке № С-ГКФ/12-08-2024/361988586 от 12.08.2024г., действительно до 11.08.2025г.
2	Аппаратура геодезическая спутниковая PrinCe i90	3479989	Свидетельство о поверке № С-ГКФ/12-08-2024/361989050 от 12.08.2024г., действительно до 11.08.2025г.

Сведения об уточняемых земельных участках

1. Сведения о характерных точках границ уточняемого земельного участка с кадастровым номером 57:10:0010901:246 :
 Система координат МСК-57 Зона № 1

Обозначение характерных точек границ	Координаты, м				Метод определения координат	Формулы, примененные для расчета средней квадратической погрешности определения координат характерных точек границ (Mt), с подставленными в такие формулы значениями и итоговые (вычисленные) значения Mt, м	Описание закрепления точки
	содержатся в Едином государственном реестре недвижимости		определены в результате выполнения комплексных кадастровых работ				
	X	Y	X	Y			
1	2	3	4	5	6	7	8
н1У	—	—	372 606,78	1 287 347,88	Метод спутниковых геодезических измерений (определений)	$\sqrt{(0,07^2 + 0,07^2)} = 0,10$	Столб (деревянный, бетонный, кирпичный)
1	—	—	372 619,04	1 287 369,72			Долговременный межевой знак
н2У	—	—	372 638,00	1 287 361,24			—
н3У	—	—	372 625,35	1 287 340,28			Столб (деревянный, бетонный, кирпичный)
н1У	—	—	372 606,78	1 287 347,88			

2. Сведения о частях границ уточняемого земельного участка с кадастровым номером 57:10:0010901:246 :

Обозначение части границ		Горизонтальное проложение (S), м	Описание прохождения части границ	Сведения о согласовании местоположения границ (согласовано/спорное)
от т.	до т.			
1	2	3	4	5
н1У	1	25,05	Металлическая сетка	согласовано
1	н2У	20,77		
н2У	н3У	24,48		
н3У	н1У	20,07		

3. Сведения о характеристиках уточняемого земельного участка с кадастровым номером 57:10:0010901:246 :

№ п/п	Наименование характеристики земельного участка	Значение характеристики
1	2	3

1	2	3
1.	Адрес земельного участка	Российская Федерация, Орловская область, Орловский р-н, Неполодское с/п, Орловская обл, р-н Орловский, с/п Неполодское, СТ "Спутник", участок №48
1.1.	Сведения о местоположении земельного участка (при отсутствии адреса) в структурированном в соответствии с федеральной информационной адресной системой виде	—
1.2.	Дополнительные сведения о местоположении земельного участка	—
2.	Площадь земельного участка \pm величина погрешности определения (вычисления) площади ($P \pm \Delta P$), м ²	502 \pm 196,00
3.	Формула, примененная для вычисления предельной погрешности определения площади земельного участка, с подставленными значениями и итоговые (вычисленные) значения	$3,5*2,50*\sqrt{(502,00)} = 196$
4.	Площадь земельного участка согласно сведениям Единого государственного реестра недвижимости (Ркад), м ²	500,00
5.	Оценка расхождения P и Ркад ($P - P_{кад}$), м ²	2
6.	Предельный минимальный и максимальный размеры земельного участка ($P_{мин}$ и $P_{макс}$), м ²	$P_{мин} = 400$ $P_{макс} = 2\ 500$
7.	Вид (виды) разрешенного использования	Для ведения гражданами садоводства и огородничества. Для садоводства
7.1.	Дополнительные сведения об использовании земельного участка	Земельный участок общего пользования
8.	Кадастровый или иной государственный учетный номер (инвентарный) здания, сооружения, объекта незавершенного строительства, расположенного на земельном участке	—
9.	Сведения о земельных участках (землях общего пользования, территории общего пользования), посредством которых обеспечивается доступ	Земли (земельные участки) общего пользования
10.	Иные сведения	—
4. Пояснения к сведениям об уточняемом земельном участке с кадастровым номером		57:10:0010901:246 :
1.	—	—

1. Сведения о характерных точках границ уточняемого земельного участка с кадастровым номером 57:10:0010901:456 :
 Система координат МСК-57 Зона № 1

Обозначение характерных точек границ	Координаты, м				Метод определения координат	Формулы, примененные для расчета средней квадратической погрешности определения координат характерных точек границ (Mt), с подставленными в такие формулы значениями и итоговые (вычисленные) значения Mt, м	Описание закрепления точки
	содержатся в Едином государственном реестре недвижимости		определены в результате выполнения комплексных кадастровых работ				
	X	Y	X	Y			
1	2	3	4	5	6	7	8
н1У	—	—	372 625,35	1 287 340,28	Метод спутниковых геодезических измерений (определений)	$\sqrt{(0,07^2 + 0,07^2)} = 0,10$	Столб (деревянный, бетонный, кирпичный)
н2У	—	—	372 638,00	1 287 361,24			—
н3У	—	—	372 656,53	1 287 351,62			
н4У	—	—	372 646,25	1 287 329,77			
н1У	—	—	372 625,35	1 287 340,28			Столб (деревянный, бетонный, кирпичный)

2. Сведения о частях границ уточняемого земельного участка с кадастровым номером 57:10:0010901:456 :

Обозначение части границ		Горизонтальное проложение (S), м	Описание прохождения части границ	Сведения о согласовании местоположения границ (согласовано/спорное)
от т.	до т.			
1	2	3	4	5
н1У	н2У	24,48	Металлическая сетка	согласовано
н2У	н3У	20,88		
н3У	н4У	24,15		
н4У	н1У	23,39		

3. Сведения о характеристиках уточняемого земельного участка с кадастровым номером 57:10:0010901:456 :

№ п/п	Наименование характеристики земельного участка	Значение характеристики
1	2	3

1	2	3
1.	Адрес земельного участка	—
1.1.	Сведения о местоположении земельного участка (при отсутствии адреса) в структурированном в соответствии с федеральной информационной адресной системой виде	Российская Федерация, Орловская область, Орловский р-н
1.2.	Дополнительные сведения о местоположении земельного участка	с/п Неполодское, вблизи д. Спасское, при ОТГУ, СТ "Спутник", участок №49
2.	Площадь земельного участка ± величина погрешности определения (вычисления) площади ($P \pm \Delta P$), м ²	537 ± 203,00
3.	Формула, примененная для вычисления предельной погрешности определения площади земельного участка, с подставленными значениями и итоговые (вычисленные) значения	$3,5 * 2,50 * \sqrt{(537,00)} = 203$
4.	Площадь земельного участка согласно сведениям Единого государственного реестра недвижимости (Ркад), м ²	500,00
5.	Оценка расхождения Р и Ркад ($P - P_{кад}$), м ²	37
6.	Предельный минимальный и максимальный размеры земельного участка (Рмин и Рмакс), м ²	Рмин = 400 Рмакс = 2 500
7.	Вид (виды) разрешенного использования	Для ведения гражданами садоводства и огородничества. Для садоводства
7.1.	Дополнительные сведения об использовании земельного участка	Земельный участок общего пользования
8.	Кадастровый или иной государственный учетный номер (инвентарный) здания, сооружения, объекта незавершенного строительства, расположенного на земельном участке	—
9.	Сведения о земельных участках (землях общего пользования, территории общего пользования), посредством которых обеспечивается доступ	Земли (земельные участки) общего пользования
10.	Иные сведения	—
4. Пояснения к сведениям об уточняемом земельном участке с кадастровым номером		57:10:0010901:456 :
1.	—	—

1. Сведения о характерных точках границ уточняемого земельного участка с кадастровым номером 57:10:0010901:454 :
 Система координат МСК-57 Зона № 1

Обозначение характерных точек границ	Координаты, м				Метод определения координат	Формулы, примененные для расчета средней квадратической погрешности определения координат характерных точек границ (Mt), с подставленными в такие формулы значениями и итоговые (вычисленные) значения Mt, м	Описание закрепления точки
	содержатся в Едином государственном реестре недвижимости		определены в результате выполнения комплексных кадастровых работ				
	X	Y	X	Y			
1	2	3	4	5	6	7	8
н1У	—	—	372 656,53	1 287 351,62	Метод спутниковых геодезических измерений (определений)	$\sqrt{(0,07^2 + 0,07^2)} = 0,10$	Столб (деревянный, бетонный, кирпичный)
н2У	—	—	372 675,08	1 287 343,05			
н3У	—	—	372 688,08	1 287 364,59			
н4У	—	—	372 671,48	1 287 372,24			
н5У	—	—	372 668,59	1 287 371,34			
н6У	—	—	372 659,89	1 287 356,22			
н1У	—	—	372 656,53	1 287 351,62			

2. Сведения о частях границ уточняемого земельного участка с кадастровым номером 57:10:0010901:454 :

Обозначение части границ		Горизонтальное проложение (S), м	Описание прохождения части границ	Сведения о согласовании местоположения границ (согласовано/спорное)
от т.	до т.			
1	2	3	4	5
н1У	н2У	20,43	Металлическая сетка	согласовано
н2У	н3У	25,16		
н3У	н4У	18,28		
н4У	н5У	3,03		
н5У	н6У	17,44		
н6У	н1У	5,70		

3. Сведения о характеристиках уточняемого земельного участка с кадастровым номером 57:10:0010901:454 :

№ п/п	Наименование характеристики земельного участка	Значение характеристики
1	2	3
1.	Адрес земельного участка	—
1.1.	Сведения о местоположении земельного участка (при отсутствии адреса) в структурированном в соответствии с федеральной информационной адресной системой виде	Российская Федерация, Орловская область, Орловский р-н
1.2.	Дополнительные сведения о местоположении земельного участка	Российская Федерация, Орловская область, р-н Орловский, СТ "Спутник", участок №34
2.	Площадь земельного участка ± величина погрешности определения (вычисления) площади ($P \pm \Delta P$), м ²	502 ± 196,00
3.	Формула, примененная для вычисления предельной погрешности определения площади земельного участка, с подставленными значениями и итоговые (вычисленные) значения	$3,5 * 2,50 * \sqrt{(502,00)} = 196$
4.	Площадь земельного участка согласно сведениям Единого государственного реестра недвижимости (Ркад), м ²	500,00
5.	Оценка расхождения Р и Ркад ($P - P_{кад}$), м ²	2
6.	Предельный минимальный и максимальный размеры земельного участка (Рмин и Рмакс), м ²	Рмин = 400 Рмакс = 2 500
7.	Вид (виды) разрешенного использования	Для ведения гражданами садоводства и огородничества. Для садоводства
7.1.	Дополнительные сведения об использовании земельного участка	Земельный участок общего пользования
8.	Кадастровый или иной государственный учетный номер (инвентарный) здания, сооружения, объекта незавершенного строительства, расположенного на земельном участке	—
9.	Сведения о земельных участках (землях общего пользования, территории общего пользования), посредством которых обеспечивается доступ	Земли (земельные участки) общего пользования
10.	Иные сведения	—

4. Пояснения к сведениям об уточняемом земельном участке с кадастровым номером 57:10:0010901:454 :

1.	—
----	---

1. Сведения о характерных точках границ уточняемого земельного участка с кадастровым номером 57:10:0010901:455 :
 Система координат МСК-57 Зона № 1

Обозначение характерных точек границ	Координаты, м				Метод определения координат	Формулы, примененные для расчета средней квадратической погрешности определения координат характерных точек границ (Mt), с подставленными в такие формулы значениями и итоговые (вычисленные) значения Mt, м	Описание закрепления точки
	содержатся в Едином государственном реестре недвижимости		определены в результате выполнения комплексных кадастровых работ				
	X	Y	X	Y			
1	2	3	4	5	6	7	8
н1У	—	—	372 646,25	1 287 329,77	Метод спутниковых геодезических измерений (определений)	$\sqrt{(0,07^2 + 0,07^2)} = 0,10$	—
н2У	—	—	372 656,53	1 287 351,62			
н3У	—	—	372 675,08	1 287 343,05			
н4У	—	—	372 665,63	1 287 320,99			
н1У	—	—	372 646,25	1 287 329,77			Столб (деревянный, бетонный, кирпичный)

2. Сведения о частях границ уточняемого земельного участка с кадастровым номером 57:10:0010901:455 :

Обозначение части границ		Горизонтальное проложение (S), м	Описание прохождения части границ	Сведения о согласовании местоположения границ (согласовано/спорное)
от т.	до т.			
1	2	3	4	5
н1У	н2У	24,15	Металлическая сетка	согласовано
н2У	н3У	20,43		
н3У	н4У	24,00		
н4У	н1У	21,28		

3. Сведения о характеристиках уточняемого земельного участка с кадастровым номером 57:10:0010901:455 :

№ п/п	Наименование характеристики земельного участка	Значение характеристики
1	2	3
1	2	3

1	2	3
1.	Адрес земельного участка	—
1.1.	Сведения о местоположении земельного участка (при отсутствии адреса) в структурированном в соответствии с федеральной информационной адресной системой виде	Российская Федерация, Орловская область, Орловский р-н, Неполодское с/с
1.2.	Дополнительные сведения о местоположении земельного участка	Российская Федерация, Орловская область, р-н Орловский, с.п. Неполодское, СТ "Спутник", земельный участок № 50
2.	Площадь земельного участка ± величина погрешности определения (вычисления) площади ($P \pm \Delta P$), м ²	502 ± 196,00
3.	Формула, примененная для вычисления предельной погрешности определения площади земельного участка, с подставленными значениями и итоговые (вычисленные) значения	$3,5 * 2,50 * \sqrt{(502,00)} = 196$
4.	Площадь земельного участка согласно сведениям Единого государственного реестра недвижимости (Ркад), м ²	500,00
5.	Оценка расхождения Р и Ркад ($P - P_{кад}$), м ²	2
6.	Предельный минимальный и максимальный размеры земельного участка (Рмин и Рмакс), м ²	Рмин = 400 Рмакс = 2 500
7.	Вид (виды) разрешенного использования	Для ведения гражданами садоводства и огородничества. Для садоводства
7.1.	Дополнительные сведения об использовании земельного участка	Земельный участок общего пользования
8.	Кадастровый или иной государственный учетный номер (инвентарный) здания, сооружения, объекта незавершенного строительства, расположенного на земельном участке	—
9.	Сведения о земельных участках (землях общего пользования, территории общего пользования), посредством которых обеспечивается доступ	Земли (земельные участки) общего пользования
10.	Иные сведения	—
4. Пояснения к сведениям об уточняемом земельном участке с кадастровым номером		57:10:0010901:455 :
1.	—	—

1. Сведения о характерных точках границ уточняемого земельного участка с кадастровым номером 57:10:0010901:271 :
 Система координат МСК-57 Зона № 1

Обозначение характерных точек границ	Координаты, м				Метод определения координат	Формулы, примененные для расчета средней квадратической погрешности определения координат характерных точек границ (Mt), с подставленными в такие формулы значениями и итоговые (вычисленные) значения Mt, м	Описание закрепления точки
	содержатся в Едином государственном реестре недвижимости		определены в результате выполнения комплексных кадастровых работ				
	X	Y	X	Y			
1	2	3	4	5	6	7	8
н1У	—	—	372 601,96	1 287 465,72	Метод спутниковых геодезических измерений (определений)	$\sqrt{(0,07^2 + 0,07^2)} = 0,10$	Столб (деревянный, бетонный, кирпичный)
н2У	—	—	372 643,13	1 287 448,22			
н3У	—	—	372 629,07	1 287 426,20			
н4У	—	—	372 596,01	1 287 451,72			—
н1У	—	—	372 601,96	1 287 465,72			Столб (деревянный, бетонный, кирпичный)

2. Сведения о частях границ уточняемого земельного участка с кадастровым номером 57:10:0010901:271 :

Обозначение части границ		Горизонтальное проложение (S), м	Описание прохождения части границ	Сведения о согласовании местоположения границ (согласовано/спорное)
от т.	до т.			
1	2	3	4	5
н1У	н2У	44,73	—	согласовано
н2У	н3У	26,13		
н3У	н4У	41,76		
н4У	н1У	15,21		

3. Сведения о характеристиках уточняемого земельного участка с кадастровым номером 57:10:0010901:271 :

№ п/п	Наименование характеристики земельного участка	Значение характеристики
1	2	3
1	2	3

1	2	3
1.	Адрес земельного участка	Российская Федерация, Орловская область, Орловский р-н, Неполодское с/п, Орловская обл, р-н Орловский, с/п Неполодское, СТ "Спутник"
1.1.	Сведения о местоположении земельного участка (при отсутствии адреса) в структурированном в соответствии с федеральной информационной адресной системой виде	—
1.2.	Дополнительные сведения о местоположении земельного участка	—
2.	Площадь земельного участка \pm величина погрешности определения (вычисления) площади ($P \pm \Delta P$), м ²	884 \pm 260,00
3.	Формула, примененная для вычисления предельной погрешности определения площади земельного участка, с подставленными значениями и итоговые (вычисленные) значения	$3,5*2,50*\sqrt{(884,00)} = 260$
4.	Площадь земельного участка согласно сведениям Единого государственного реестра недвижимости (Ркад), м ²	800,00
5.	Оценка расхождения Р и Ркад ($P - P_{кад}$), м ²	84
6.	Предельный минимальный и максимальный размеры земельного участка ($P_{мин}$ и $P_{макс}$), м ²	$P_{мин} = 400$ $P_{макс} = 2\ 500$
7.	Вид (виды) разрешенного использования	Для ведения гражданами садоводства и огородничества. Для садоводства
7.1.	Дополнительные сведения об использовании земельного участка	Земельный участок общего пользования
8.	Кадастровый или иной государственный учетный номер (инвентарный) здания, сооружения, объекта незавершенного строительства, расположенного на земельном участке	—
9.	Сведения о земельных участках (землях общего пользования, территории общего пользования), посредством которых обеспечивается доступ	Земли (земельные участки) общего пользования
10.	Иные сведения	—
4. Пояснения к сведениям об уточняемом земельном участке с кадастровым номером		57:10:0010901:271 :
1.	—	—

1. Сведения о характерных точках границ уточняемого земельного участка с кадастровым номером 57:10:0010901:466 :
 Система координат МСК-57 Зона № 1

Обозначение характерных точек границ	Координаты, м				Метод определения координат	Формулы, примененные для расчета средней квадратической погрешности определения координат характерных точек границ (Mt), с подставленными в такие формулы значениями и итоговые (вычисленные) значения Mt, м	Описание закрепления точки
	содержатся в Едином государственном реестре недвижимости		определены в результате выполнения комплексных кадастровых работ				
	X	Y	X	Y			
1	2	3	4	5	6	7	8
н1У	—	—	372 596,74	1 287 414,85	Метод спутниковых геодезических измерений (определений)	$\sqrt{(0,07^2 + 0,07^2)} = 0,10$	Столб (деревянный, бетонный, кирпичный)
н2У	—	—	372 580,54	1 287 424,04			
н3У	—	—	372 596,01	1 287 451,72			—
н4У	—	—	372 612,54	1 287 438,96			
н1У	—	—	372 596,74	1 287 414,85			Столб (деревянный, бетонный, кирпичный)

2. Сведения о частях границ уточняемого земельного участка с кадастровым номером 57:10:0010901:466 :

Обозначение части границ		Горизонтальное проложение (S), м	Описание прохождения части границ	Сведения о согласовании местоположения границ (согласовано/спорное)
от т.	до т.			
1	2	3	4	5
н1У	н2У	18,63	—	согласовано
н2У	н3У	31,71		
н3У	н4У	20,88		
н4У	н1У	28,83		

3. Сведения о характеристиках уточняемого земельного участка с кадастровым номером 57:10:0010901:466 :

№ п/п	Наименование характеристики земельного участка	Значение характеристики
1	2	3
1	2	3

1	2	3
1.	Адрес земельного участка	—
1.1.	Сведения о местоположении земельного участка (при отсутствии адреса) в структурированном в соответствии с федеральной информационной адресной системой виде	Российская Федерация, Орловская область, Орловский р-н
1.2.	Дополнительные сведения о местоположении земельного участка	Российская Федерация, Орловская область, Орловский район, с/п Неполодское, д Спасское, СТ "Спутник" при ОТТУ, садовый участок №16
2.	Площадь земельного участка ± величина погрешности определения (вычисления) площади ($P \pm \Delta P$), м ²	595 ± 213,00
3.	Формула, примененная для вычисления предельной погрешности определения площади земельного участка, с подставленными значениями и итоговые (вычисленные) значения	$3,5 * 2,50 * \sqrt{(595,00)} = 213$
4.	Площадь земельного участка согласно сведениям Единого государственного реестра недвижимости (Ркад), м ²	500,00
5.	Оценка расхождения Р и Ркад ($P - P_{кад}$), м ²	95
6.	Предельный минимальный и максимальный размеры земельного участка (Рмин и Рмакс), м ²	Рмин = 400 Рмакс = 2 500
7.	Вид (виды) разрешенного использования	Для ведения гражданами садоводства и огородничества. Для садоводства
7.1.	Дополнительные сведения об использовании земельного участка	Земельный участок общего пользования
8.	Кадастровый или иной государственный учетный номер (инвентарный) здания, сооружения, объекта незавершенного строительства, расположенного на земельном участке	—
9.	Сведения о земельных участках (землях общего пользования, территории общего пользования), посредством которых обеспечивается доступ	Земли (земельные участки) общего пользования
10.	Иные сведения	—
4. Пояснения к сведениям об уточняемом земельном участке с кадастровым номером		57:10:0010901:466 :
1.	—	—

1. Сведения о характерных точках границ уточняемого земельного участка с кадастровым номером 57:10:0010901:465 :
 Система координат МСК-57 Зона № 1

Обозначение характерных точек границ	Координаты, м				Метод определения координат	Формулы, примененные для расчета средней квадратической погрешности определения координат характерных точек границ (Mt), с подставленными в такие формулы значениями и итоговые (вычисленные) значения Mt, м	Описание закрепления точки
	содержатся в Едином государственном реестре недвижимости		определены в результате выполнения комплексных кадастровых работ				
	X	Y	X	Y			
1	2	3	4	5	6	7	8
н1У	—	—	372 634,61	1 287 394,60	Метод спутниковых геодезических измерений (определений)	$\sqrt{(0,07^2 + 0,07^2)} = 0,10$	Столб (деревянный, бетонный, кирпичный)
н2У	—	—	372 652,46	1 287 385,76			
н3У	—	—	372 665,26	1 287 407,13			—
н4У	—	—	372 646,58	1 287 416,00			
н1У	—	—	372 634,61	1 287 394,60			Столб (деревянный, бетонный, кирпичный)

2. Сведения о частях границ уточняемого земельного участка с кадастровым номером 57:10:0010901:465 :

Обозначение части границ		Горизонтальное проложение (S), м	Описание прохождения части границ	Сведения о согласовании местоположения границ (согласовано/спорное)
от т.	до т.			
1	2	3	4	5
н1У	н2У	19,92	—	согласовано
н2У	н3У	24,91		
н3У	н4У	20,68		
н4У	н1У	24,52		

3. Сведения о характеристиках уточняемого земельного участка с кадастровым номером 57:10:0010901:465 :

№ п/п	Наименование характеристики земельного участка	Значение характеристики
1	2	3
1	2	3

1	2	3
1.	Адрес земельного участка	—
1.1.	Сведения о местоположении земельного участка (при отсутствии адреса) в структурированном в соответствии с федеральной информационной адресной системой виде	Российская Федерация, Орловская область, Орловский р-н
1.2.	Дополнительные сведения о местоположении земельного участка	Российская Федерация, Орловская область, Орловский муниципальный район, с.п. Неполодское, с. Спасское, СТ Спутник
2.	Площадь земельного участка ± величина погрешности определения (вычисления) площади ($P \pm \Delta P$), м ²	500 ± 196,00
3.	Формула, примененная для вычисления предельной погрешности определения площади земельного участка, с подставленными значениями и итоговые (вычисленные) значения	$3,5 * 2,50 * \sqrt{(500,00)} = 196$
4.	Площадь земельного участка согласно сведениям Единого государственного реестра недвижимости (Ркад), м ²	500,00
5.	Оценка расхождения P и Ркад ($P - P_{кад}$), м ²	0
6.	Предельный минимальный и максимальный размеры земельного участка (Pмин и Pмакс), м ²	Pмин = 400 Pмакс = 2 500
7.	Вид (виды) разрешенного использования	Для ведения гражданами садоводства и огородничества. Для садоводства
7.1.	Дополнительные сведения об использовании земельного участка	Земельный участок общего пользования
8.	Кадастровый или иной государственный учетный номер (инвентарный) здания, сооружения, объекта незавершенного строительства, расположенного на земельном участке	—
9.	Сведения о земельных участках (землях общего пользования, территории общего пользования), посредством которых обеспечивается доступ	Земли (земельные участки) общего пользования
10.	Иные сведения	—
4. Пояснения к сведениям об уточняемом земельном участке с кадастровым номером		57:10:0010901:465 :
1.	—	—

1. Сведения о характерных точках границ уточняемого земельного участка с кадастровым номером 57:10:0010901:446 :
 Система координат МСК-57 Зона № 1

Обозначение характерных точек границ	Координаты, м				Метод определения координат	Формулы, примененные для расчета средней квадратической погрешности определения координат характерных точек границ (Mt), с подставленными в такие формулы значениями и итоговые (вычисленные) значения Mt, м	Описание закрепления точки
	содержатся в Едином государственном реестре недвижимости		определены в результате выполнения комплексных кадастровых работ				
	X	Y	X	Y			
1	2	3	4	5	6	7	8
н1У	—	—	372 691,62	1 287 367,27	Метод спутниковых геодезических измерений (определений)	$\sqrt{(0,07^2 + 0,07^2)} = 0,10$	Столб (деревянный, бетонный, кирпичный)
н2У	—	—	372 692,20	1 287 368,14			
н3У	—	—	372 703,45	1 287 388,99			
н4У	—	—	372 686,73	1 287 399,51			
н5У	—	—	372 674,38	1 287 376,44			
н1У	—	—	372 691,62	1 287 367,27			Столб (деревянный, бетонный, кирпичный)

2. Сведения о частях границ уточняемого земельного участка с кадастровым номером 57:10:0010901:446 :

Обозначение части границ		Горизонтальное проложение (S), м	Описание прохождения части границ	Сведения о согласовании местоположения границ (согласовано/спорное)
от т.	до т.			
1	2	3	4	5
н1У	н2У	1,05	—	согласовано
н2У	н3У	23,69		
н3У	н4У	19,75		
н4У	н5У	26,17		
н5У	н1У	19,53		

3. Сведения о характеристиках уточняемого земельного участка с кадастровым номером 57:10:0010901:446 :

№ п/п	Наименование характеристики земельного участка	Значение характеристики
1	2	3
1		

1	2	3
1.	Адрес земельного участка	—
1.1.	Сведения о местоположении земельного участка (при отсутствии адреса) в структурированном в соответствии с федеральной информационной адресной системой виде	Российская Федерация, Орловская область, Орловский р-н
1.2.	Дополнительные сведения о местоположении земельного участка	Российская Федерация, Орловская область, р-н Орловский, с/п Неполодское, СТ "Спутник" при ОТТУ, участок 21
2.	Площадь земельного участка ± величина погрешности определения (вычисления) площади ($P \pm \Delta P$), м ²	500 ± 196,00
3.	Формула, примененная для вычисления предельной погрешности определения площади земельного участка, с подставленными значениями и итоговые (вычисленные) значения	$3,5*2,50*\sqrt{(500,00)} = 196$
4.	Площадь земельного участка согласно сведениям Единого государственного реестра недвижимости (Ркад), м ²	500,00
5.	Оценка расхождения Р и Ркад ($P - P_{кад}$), м ²	0
6.	Предельный минимальный и максимальный размеры земельного участка ($P_{мин}$ и $P_{макс}$), м ²	$P_{мин} = 400$ $P_{макс} = 2\ 500$
7.	Вид (виды) разрешенного использования	Для ведения гражданами садоводства и огородничества. Для садоводства
7.1.	Дополнительные сведения об использовании земельного участка	Земельный участок общего пользования
8.	Кадастровый или иной государственный учетный номер (инвентарный) здания, сооружения, объекта незавершенного строительства, расположенного на земельном участке	—
9.	Сведения о земельных участках (землях общего пользования, территории общего пользования), посредством которых обеспечивается доступ	Земли (земельные участки) общего пользования
10.	Иные сведения	—
4. Пояснения к сведениям об уточняемом земельном участке с кадастровым номером		57:10:0010901:446 :
1.	—	—

1. Сведения о характерных точках границ уточняемого земельного участка с кадастровым номером 57:10:0010901:458 :
 Система координат МСК-57 Зона № 1

Обозначение характерных точек границ	Координаты, м				Метод определения координат	Формулы, примененные для расчета средней квадратической погрешности определения координат характерных точек границ (Mt), с подставленными в такие формулы значениями и итоговые (вычисленные) значения Mt, м	Описание закрепления точки
	содержатся в Едином государственном реестре недвижимости		определены в результате выполнения комплексных кадастровых работ				
	X	Y	X	Y			
1	2	3	4	5	6	7	8
н1У	—	—	372 696,91	1 287 421,82	Метод спутниковых геодезических измерений (определений)	$\sqrt{(0,07^2 + 0,07^2)} = 0,10$	Столб (деревянный, бетонный, кирпичный)
н2У	—	—	372 715,71	1 287 413,78			
н3У	—	—	372 703,45	1 287 388,99			
н4У	—	—	372 686,73	1 287 399,51			
н1У	—	—	372 696,91	1 287 421,82			Столб (деревянный, бетонный, кирпичный)

2. Сведения о частях границ уточняемого земельного участка с кадастровым номером 57:10:0010901:458 :

Обозначение части границ		Горизонтальное проложение (S), м	Описание прохождения части границ	Сведения о согласовании местоположения границ (согласовано/спорное)
от т.	до т.			
1	2	3	4	5
н1У	н2У	20,45	Металлическая сетка	согласовано
н2У	н3У	27,66		
н3У	н4У	19,75		
н4У	н1У	24,52		

3. Сведения о характеристиках уточняемого земельного участка с кадастровым номером 57:10:0010901:458 :

№ п/п	Наименование характеристики земельного участка	Значение характеристики
1	2	3
1	2	3

1	2	3
1.	Адрес земельного участка	—
1.1.	Сведения о местоположении земельного участка (при отсутствии адреса) в структурированном в соответствии с федеральной информационной адресной системой виде	Российская Федерация, Орловская область, Орловский р-н
1.2.	Дополнительные сведения о местоположении земельного участка	Российская Федерация, Орловская область, муниципальный округ Орловский, с. Спасское, СТ "Спутник", земельный участок 6
2.	Площадь земельного участка ± величина погрешности определения (вычисления) площади ($P \pm \Delta P$), м ²	522 ± 200,00
3.	Формула, примененная для вычисления предельной погрешности определения площади земельного участка, с подставленными значениями и итоговые (вычисленные) значения	$3,5 * 2,50 * \sqrt{(522,00)} = 200$
4.	Площадь земельного участка согласно сведениям Единого государственного реестра недвижимости (Ркад), м ²	500,00
5.	Оценка расхождения P и Ркад ($P - P_{кад}$), м ²	22
6.	Предельный минимальный и максимальный размеры земельного участка (Pмин и Pмакс), м ²	Pмин = 400 Pмакс = 2 500
7.	Вид (виды) разрешенного использования	Для ведения гражданами садоводства и огородничества. Для садоводства
7.1.	Дополнительные сведения об использовании земельного участка	Земельный участок общего пользования
8.	Кадастровый или иной государственный учетный номер (инвентарный) здания, сооружения, объекта незавершенного строительства, расположенного на земельном участке	57:10:0010901:459
9.	Сведения о земельных участках (землях общего пользования, территории общего пользования), посредством которых обеспечивается доступ	Земли (земельные участки) общего пользования
10.	Иные сведения	—
4. Пояснения к сведениям об уточняемом земельном участке с кадастровым номером		57:10:0010901:458 :
1.		—

1. Сведения о характерных точках границ уточняемого земельного участка с кадастровым номером 57:10:0010901:266 :
 Система координат МСК-57 Зона № 1

Обозначение характерных точек границ	Координаты, м				Метод определения координат	Формулы, примененные для расчета средней квадратической погрешности определения координат характерных точек границ (Mt), с подставленными в такие формулы значениями и итоговые (вычисленные) значения Mt, м	Описание закрепления точки
	содержатся в Едином государственном реестре недвижимости		определены в результате выполнения комплексных кадастровых работ				
	X	Y	X	Y			
1	2	3	4	5	6	7	8
н1У	—	—	372 703,45	1 287 388,99	Метод спутниковых геодезических измерений (определений)	$\sqrt{(0,07^2 + 0,07^2)} = 0,10$	Столб (деревянный, бетонный, кирпичный)
н2У	—	—	372 715,71	1 287 413,78			
н3У	—	—	372 738,42	1 287 404,82			
н4У	—	—	372 725,50	1 287 378,08			
н1У	—	—	372 703,45	1 287 388,99			Столб (деревянный, бетонный, кирпичный)

2. Сведения о частях границ уточняемого земельного участка с кадастровым номером 57:10:0010901:266 :

Обозначение части границ		Горизонтальное проложение (S), м	Описание прохождения части границ	Сведения о согласовании местоположения границ (согласовано/спорное)
от т.	до т.			
1	2	3	4	5
н1У	н2У	27,66	Металлический забор	согласовано
н2У	н3У	24,41		
н3У	н4У	29,70	Металлическая сетка	
н4У	н1У	24,60		

3. Сведения о характеристиках уточняемого земельного участка с кадастровым номером 57:10:0010901:266 :

№ п/п	Наименование характеристики земельного участка	Значение характеристики
1	2	3
1	2	3

1	2	3
1.	Адрес земельного участка	Российская Федерация, Орловская область, Орловский р-н, Российская Федерация, Орловская обл, р-н Орловский, с/п Спасское, СТ "Спутник", участок 7
1.1.	Сведения о местоположении земельного участка (при отсутствии адреса) в структурированном в соответствии с федеральной информационной адресной системой виде	—
1.2.	Дополнительные сведения о местоположении земельного участка	—
2.	Площадь земельного участка \pm величина погрешности определения (вычисления) площади ($P \pm \Delta P$), м ²	702 \pm 232,00
3.	Формула, примененная для вычисления предельной погрешности определения площади земельного участка, с подставленными значениями и итоговые (вычисленные) значения	$3,5*2,50*\sqrt{(702,00)} = 232$
4.	Площадь земельного участка согласно сведениям Единого государственного реестра недвижимости (Ркад), м ²	500,00
5.	Оценка расхождения P и Ркад ($P - P_{кад}$), м ²	202
6.	Предельный минимальный и максимальный размеры земельного участка (Рмин и Рмакс), м ²	Рмин = 400 Рмакс = 2 500
7.	Вид (виды) разрешенного использования	Для ведения гражданами садоводства и огородничества. Для садоводства
7.1.	Дополнительные сведения об использовании земельного участка	Земельный участок общего пользования
8.	Кадастровый или иной государственный учетный номер (инвентарный) здания, сооружения, объекта незавершенного строительства, расположенного на земельном участке	57:10:0010901:311
9.	Сведения о земельных участках (землях общего пользования, территории общего пользования), посредством которых обеспечивается доступ	Земли (земельные участки) общего пользования
10.	Иные сведения	—
4. Пояснения к сведениям об уточняемом земельном участке с кадастровым номером		57:10:0010901:266 :
1.	—	—

1. Сведения о характерных точках границ уточняемого земельного участка с кадастровым номером 57:10:0010901:258 :
 Система координат МСК-57 Зона № 1

Обозначение характерных точек границ	Координаты, м				Метод определения координат	Формулы, примененные для расчета средней квадратической погрешности определения координат характерных точек границ (Mt), с подставленными в такие формулы значениями и итоговые (вычисленные) значения Mt, м	Описание закрепления точки
	содержатся в Едином государственном реестре недвижимости		определены в результате выполнения комплексных кадастровых работ				
	X	Y	X	Y			
1	2	3	4	5	6	7	8
н1У	—	—	372 714,68	1 287 356,74	Метод спутниковых геодезических измерений (определений)	$\sqrt{(0,07^2 + 0,07^2)} = 0,10$	забор
н2У	—	—	372 692,20	1 287 368,14			Столб (деревянный, бетонный, кирпичный)
н3У	—	—	372 703,45	1 287 388,99			—
н4У	—	—	372 725,50	1 287 378,08			—
н1У	—	—	372 714,68	1 287 356,74			забор

2. Сведения о частях границ уточняемого земельного участка с кадастровым номером 57:10:0010901:258 :

Обозначение части границ		Горизонтальное проложение (S), м	Описание прохождения части границ	Сведения о согласовании местоположения границ (согласовано/спорное)
от т.	до т.			
1	2	3	4	5
н1У	н2У	25,21	Забор	согласовано
н2У	н3У	23,69		
н3У	н4У	24,60		
н4У	н1У	23,93		

3. Сведения о характеристиках уточняемого земельного участка с кадастровым номером 57:10:0010901:258 :

№ п/п	Наименование характеристики земельного участка	Значение характеристики
1	2	3
1	2	3

1	2	3
1.	Адрес земельного участка	Российская Федерация, Орловская область, Орловский р-н, Российская Федерация, Орловская область, р-н Орловский, с/п Спаское, СТ "Спутник", участок №22
1.1.	Сведения о местоположении земельного участка (при отсутствии адреса) в структурированном в соответствии с федеральной информационной адресной системой виде	—
1.2.	Дополнительные сведения о местоположении земельного участка	—
2.	Площадь земельного участка \pm величина погрешности определения (вычисления) площади ($P \pm \Delta P$), м ²	593 \pm 213,00
3.	Формула, примененная для вычисления предельной погрешности определения площади земельного участка, с подставленными значениями и итоговые (вычисленные) значения	$3,5*2,50*\sqrt{(593,00)} = 213$
4.	Площадь земельного участка согласно сведениям Единого государственного реестра недвижимости (Ркад), м ²	500,00
5.	Оценка расхождения P и Ркад ($P - P_{кад}$), м ²	93
6.	Предельный минимальный и максимальный размеры земельного участка ($P_{мин}$ и $P_{макс}$), м ²	$P_{мин} = 400$ $P_{макс} = 2\ 500$
7.	Вид (виды) разрешенного использования	Для ведения гражданами садоводства и огородничества. Для садоводства
7.1.	Дополнительные сведения об использовании земельного участка	Земельный участок общего пользования
8.	Кадастровый или иной государственный учетный номер (инвентарный) здания, сооружения, объекта незавершенного строительства, расположенного на земельном участке	—
9.	Сведения о земельных участках (землях общего пользования, территории общего пользования), посредством которых обеспечивается доступ	Земли (земельные участки) общего пользования
10.	Иные сведения	—
4. Пояснения к сведениям об уточняемом земельном участке с кадастровым номером		57:10:0010901:258 :
1.	—	—

1. Сведения о характерных точках границ уточняемого земельного участка с кадастровым номером 57:10:0010901:296 :
 Система координат МСК-57 Зона № 1

Обозначение характерных точек границ	Координаты, м				Метод определения координат	Формулы, примененные для расчета средней квадратической погрешности определения координат характерных точек границ (Mt), с подставленными в такие формулы значениями и итоговые (вычисленные) значения Mt, м	Описание закрепления точки
	содержатся в Едином государственном реестре недвижимости		определены в результате выполнения комплексных кадастровых работ				
	X	Y	X	Y			
1	2	3	4	5	6	7	8
1	—	—	372 553,82	1 287 343,15	Метод спутниковых геодезических измерений (определений)	$\sqrt{(0,07^2 + 0,07^2)} = 0,10$	Закрепление отсутствует
2	—	—	372 572,12	1 287 333,83			
3	—	—	372 572,25	1 287 333,76			
4	—	—	372 572,89	1 287 334,61			Временный межевой знак
5	—	—	372 573,90	1 287 336,57			
6	—	—	372 584,71	1 287 355,16			
n1Y	—	—	372 566,49	1 287 364,52			Столб (деревянный, бетонный, кирпичный)
1	—	—	372 553,82	1 287 343,15			

2. Сведения о частях границ уточняемого земельного участка с кадастровым номером 57:10:0010901:296 :

Обозначение части границ		Горизонтальное проложение (S), м	Описание прохождения части границ	Сведения о согласовании местоположения границ (согласовано/спорное)
от т.	до т.			
1	2	3	4	5
1	2	20,54		согласовано
2	3	0,15		
3	4	1,06		
4	5	2,20		

1	2	3	4	5
5	6	21,50	-	согласовано
6	н1У	20,48	Забор	
н1У	1	24,84		

3. Сведения о характеристиках уточняемого земельного участка с кадастровым номером 57:10:0010901:296 :

№ п/п	Наименование характеристики земельного участка	Значение характеристики
1	2	3
1.	Адрес земельного участка	Российская Федерация, Орловская область, Орловский р-н, Орловская обл, р-н Орловский, с/п Спасское, СО "Спутник", участок №62
1.1.	Сведения о местоположении земельного участка (при отсутствии адреса) в структурированном в соответствии с федеральной информационной адресной системой виде	—
1.2.	Дополнительные сведения о местоположении земельного участка	—
2.	Площадь земельного участка ± величина погрешности определения (вычисления) площади ($P \pm \Delta P$), м ²	510 ± 198,00
3.	Формула, примененная для вычисления предельной погрешности определения площади земельного участка, с подставленными значениями и итоговые (вычисленные) значения	$3,5 * 2,50 * \sqrt{(510,00)} = 198$
4.	Площадь земельного участка согласно сведениям Единого государственного реестра недвижимости (Ркад), м ²	502,00
5.	Оценка расхождения Р и Ркад ($P - P_{кад}$), м ²	8
6.	Предельный минимальный и максимальный размеры земельного участка (Рмин и Рмакс), м ²	Рмин = 400 Рмакс = 2 500
7.	Вид (виды) разрешенного использования	Для ведения гражданами садоводства и огородничества. Для садоводства
7.1.	Дополнительные сведения об использовании земельного участка	Земельный участок общего пользования
8.	Кадастровый или иной государственный учетный номер (инвентарный) здания, сооружения, объекта незавершенного строительства, расположенного на земельном участке	—
9.	Сведения о земельных участках (землях общего пользования, территории общего пользования), посредством которых обеспечивается доступ	Земли (земельные участки) общего пользования
10.	Иные сведения	—

4. Пояснения к сведениям об уточняемом земельном участке с кадастровым номером 57:10:0010901:296 :

1.	—
----	---

1. Сведения о характерных точках границ уточняемого земельного участка с кадастровым номером 57:10:0010901:241 :
 Система координат МСК-57 Зона № 1

Обозначение характерных точек границ	Координаты, м				Метод определения координат	Формулы, примененные для расчета средней квадратической погрешности определения координат характерных точек границ (Mt), с подставленными в такие формулы значениями и итоговые (вычисленные) значения Mt, м	Описание закрепления точки
	содержатся в Едином государственном реестре недвижимости		определены в результате выполнения комплексных кадастровых работ				
	X	Y	X	Y			
1	2	3	4	5	6	7	8
1	—	—	372 566,49	1 287 364,52	Метод спутниковых геодезических измерений (определений)	$\sqrt{(0,07^2 + 0,07^2)} = 0,10$	Столб (деревянный, бетонный, кирпичный)
н1У	—	—	372 544,04	1 287 376,56			
2	—	—	372 530,33	1 287 356,04			
3	—	—	372 553,82	1 287 343,15			Закрепление отсутствует
1	—	—	372 566,49	1 287 364,52			Столб (деревянный, бетонный, кирпичный)

2. Сведения о частях границ уточняемого земельного участка с кадастровым номером 57:10:0010901:241 :

Обозначение части границ		Горизонтальное проложение (S), м	Описание прохождения части границ	Сведения о согласовании местоположения границ (согласовано/спорное)
от т.	до т.			
1	2	3	4	5
1	н1У	25,47	Забор	согласовано
н1У	2	24,68		
2	3	26,79		
3	1	24,84		

3. Сведения о характеристиках уточняемого земельного участка с кадастровым номером 57:10:0010901:241 :

№ п/п	Наименование характеристики земельного участка	Значение характеристики
1	2	3
1		

1	2	3
1.	Адрес земельного участка	Российская Федерация, Орловская область, Орловский р-н, Орловская обл, р-н Орловский, с/п Спасское, СТ "Спутник", участок №61
1.1.	Сведения о местоположении земельного участка (при отсутствии адреса) в структурированном в соответствии с федеральной информационной адресной системой виде	—
1.2.	Дополнительные сведения о местоположении земельного участка	—
2.	Площадь земельного участка \pm величина погрешности определения (вычисления) площади ($P \pm \Delta P$), м ²	646 \pm 222,00
3.	Формула, примененная для вычисления предельной погрешности определения площади земельного участка, с подставленными значениями и итоговые (вычисленные) значения	$3,5*2,50*\sqrt{(646,00)} = 222$
4.	Площадь земельного участка согласно сведениям Единого государственного реестра недвижимости (Ркад), м ²	500,00
5.	Оценка расхождения P и Ркад ($P - P_{кад}$), м ²	146
6.	Предельный минимальный и максимальный размеры земельного участка ($P_{мин}$ и $P_{макс}$), м ²	$P_{мин} = 400$ $P_{макс} = 2\ 500$
7.	Вид (виды) разрешенного использования	Для ведения гражданами садоводства и огородничества. Для садоводства
7.1.	Дополнительные сведения об использовании земельного участка	Земельный участок общего пользования
8.	Кадастровый или иной государственный учетный номер (инвентарный) здания, сооружения, объекта незавершенного строительства, расположенного на земельном участке	—
9.	Сведения о земельных участках (землях общего пользования, территории общего пользования), посредством которых обеспечивается доступ	Земли (земельные участки) общего пользования
10.	Иные сведения	—
4. Пояснения к сведениям об уточняемом земельном участке с кадастровым номером		57:10:0010901:241 :
1.	—	—

1. Сведения о характерных точках границ уточняемого земельного участка с кадастровым номером 57:10:0010901:228 :
 Система координат МСК-57 зона 1 Зона № 1

Обозначение характерных точек границ	Координаты, м				Метод определения координат	Формулы, примененные для расчета средней квадратической погрешности определения координат характерных точек границ (Mt), с подставленными в такие формулы значениями и итоговые (вычисленные) значения Mt, м	Описание закрепления точки
	содержатся в Едином государственном реестре недвижимости		определены в результате выполнения комплексных кадастровых работ				
	X	Y	X	Y			
1	2	3	4	5	6	7	8
н1У	—	—	372 528,43	1 287 295,41	Метод спутниковых геодезических измерений (определений)	$\sqrt{(0,07^2 + 0,07^2)} = 0,10$	—
н2У	—	—	372 505,85	1 287 306,93			
н3У	—	—	372 516,54	1 287 329,80			
н4У	—	—	372 539,68	1 287 317,65			
н1У	—	—	372 528,43	1 287 295,41			

2. Сведения о частях границ уточняемого земельного участка с кадастровым номером 57:10:0010901:228 :

Обозначение части границ		Горизонтальное проложение (S), м	Описание прохождения части границ	Сведения о согласовании местоположения границ (согласовано/спорное)
от т.	до т.			
1	2	3	4	5
н1У	н2У	25,35	Металлическая сетка	согласовано
н2У	н3У	25,25		
н3У	н4У	26,14		
н4У	н1У	24,92		

3. Сведения о характеристиках уточняемого земельного участка с кадастровым номером 57:10:0010901:228 :

№ п/п	Наименование характеристики земельного участка	Значение характеристики
1	2	3
1	2	3

1	2	3
1.	Адрес земельного участка	Российская Федерация, Орловская область, Орловский р-н, Неполодское с/п, Орловская обл, р-н Орловский, с/п Неполодское, д Спасское, СТ "Спутник", участок №74
1.1.	Сведения о местоположении земельного участка (при отсутствии адреса) в структурированном в соответствии с федеральной информационной адресной системой виде	—
1.2.	Дополнительные сведения о местоположении земельного участка	—
2.	Площадь земельного участка ± величина погрешности определения (вычисления) площади ($P \pm \Delta P$), м ²	645 ± 222,00
3.	Формула, примененная для вычисления предельной погрешности определения площади земельного участка, с подставленными значениями и итоговые (вычисленные) значения	$3,5*2,50*\sqrt{(645,00)} = 222$
4.	Площадь земельного участка согласно сведениям Единого государственного реестра недвижимости (Ркад), м ²	500,00
5.	Оценка расхождения Р и Ркад ($P - P_{кад}$), м ²	145
6.	Предельный минимальный и максимальный размеры земельного участка (Рмин и Рмакс), м ²	Рмин = 400 Рмакс = 2 500
7.	Вид (виды) разрешенного использования	Для ведения гражданами садоводства и огородничества. Для садоводства
7.1.	Дополнительные сведения об использовании земельного участка	Земельный участок общего пользования
8.	Кадастровый или иной государственный учетный номер (инвентарный) здания, сооружения, объекта незавершенного строительства, расположенного на земельном участке	—
9.	Сведения о земельных участках (землях общего пользования, территории общего пользования), посредством которых обеспечивается доступ	Земли (земельные участки) общего пользования
10.	Иные сведения	—
4. Пояснения к сведениям об уточняемом земельном участке с кадастровым номером		57:10:0010901:228 :
1.	—	—

1. Сведения о характерных точках границ уточняемого земельного участка с кадастровым номером 57:10:0010901:227 :
 Система координат МСК-57 зона 1 Зона № 1

Обозначение характерных точек границ	Координаты, м				Метод определения координат	Формулы, примененные для расчета средней квадратической погрешности определения координат характерных точек границ (Mt), с подставленными в такие формулы значениями и итоговые (вычисленные) значения Mt, м	Описание закрепления точки
	содержатся в Едином государственном реестре недвижимости		определены в результате выполнения комплексных кадастровых работ				
	X	Y	X	Y			
1	2	3	4	5	6	7	8
н1У	—	—	372 547,02	1 287 285,31	Метод спутниковых геодезических измерений (определений)	$\sqrt{(0,07^2 + 0,07^2)} = 0,10$	Закрепление отсутствует
1	—	—	372 557,69	1 287 308,07			Столб (деревянный, бетонный, кирпичный)
н2У	—	—	372 539,68	1 287 317,65			
н3У	—	—	372 528,43	1 287 295,41			
н1У	—	—	372 547,02	1 287 285,31			Закрепление отсутствует

2. Сведения о частях границ уточняемого земельного участка с кадастровым номером 57:10:0010901:227 :

Обозначение части границ		Горизонтальное проложение (S), м	Описание прохождения части границ	Сведения о согласовании местоположения границ (согласовано/спорное)
от т.	до т.			
1	2	3	4	5
н1У	1	25,14		согласовано
1	н2У	20,40		
н2У	н3У	24,92		
н3У	н1У	21,16		

3. Сведения о характеристиках уточняемого земельного участка с кадастровым номером 57:10:0010901:227 :

№ п/п	Наименование характеристики земельного участка	Значение характеристики
1	2	3
1	2	3

1	2	3
1.	Адрес земельного участка	Российская Федерация, Орловская область, Орловский р-н, Орловская обл, р-н Орловский, с/п Спасское, СТ "Спутник", участок № 75
1.1.	Сведения о местоположении земельного участка (при отсутствии адреса) в структурированном в соответствии с федеральной информационной адресной системой виде	—
1.2.	Дополнительные сведения о местоположении земельного участка	—
2.	Площадь земельного участка ± величина погрешности определения (вычисления) площади ($P \pm \Delta P$), м ²	520 ± 200,00
3.	Формула, примененная для вычисления предельной погрешности определения площади земельного участка, с подставленными значениями и итоговые (вычисленные) значения	$3,5*2,50*\sqrt{(520,00)} = 200$
4.	Площадь земельного участка согласно сведениям Единого государственного реестра недвижимости (Ркад), м ²	500,00
5.	Оценка расхождения Р и Ркад ($P - P_{кад}$), м ²	20
6.	Предельный минимальный и максимальный размеры земельного участка (Рмин и Рмакс), м ²	Рмин = 400 Рмакс = 2 500
7.	Вид (виды) разрешенного использования	Для ведения гражданами садоводства и огородничества. Для садоводства
7.1.	Дополнительные сведения об использовании земельного участка	Земельный участок общего пользования
8.	Кадастровый или иной государственный учетный номер (инвентарный) здания, сооружения, объекта незавершенного строительства, расположенного на земельном участке	—
9.	Сведения о земельных участках (землях общего пользования, территории общего пользования), посредством которых обеспечивается доступ	Земли (земельные участки) общего пользования
10.	Иные сведения	—
4. Пояснения к сведениям об уточняемом земельном участке с кадастровым номером		57:10:0010901:227 :
1.	—	—

1. Сведения о характерных точках границ уточняемого земельного участка с кадастровым номером 57:10:0010901:223 :
 Система координат МСК-57 зона 1 Зона № 1

Обозначение характерных точек границ	Координаты, м				Метод определения координат	Формулы, примененные для расчета средней квадратической погрешности определения координат характерных точек границ (Mt), с подставленными в такие формулы значениями и итоговые (вычисленные) значения Mt, м	Описание закрепления точки
	содержатся в Едином государственном реестре недвижимости		определены в результате выполнения комплексных кадастровых работ				
	X	Y	X	Y			
1	2	3	4	5	6	7	8
н1У	—	—	372 614,13	1 287 279,83	Метод спутниковых геодезических измерений (определений)	$\sqrt{(0,07^2 + 0,07^2)} = 0,10$	Столб (деревянный, бетонный, кирпичный)
н2У	—	—	372 602,62	1 287 257,77			
1	—	—	372 620,99	1 287 248,01			—
н3У	—	—	372 632,20	1 287 270,96			Столб (деревянный, бетонный, кирпичный)
н1У	—	—	372 614,13	1 287 279,83			

2. Сведения о частях границ уточняемого земельного участка с кадастровым номером 57:10:0010901:223 :

Обозначение части границ		Горизонтальное проложение (S), м	Описание прохождения части границ	Сведения о согласовании местоположения границ (согласовано/спорное)
от т.	до т.			
1	2	3	4	5
н1У	н2У	24,88	Металлическая сетка	согласовано
н2У	1	20,80		
1	н3У	25,54		
н3У	н1У	20,13		

3. Сведения о характеристиках уточняемого земельного участка с кадастровым номером 57:10:0010901:223 :

№ п/п	Наименование характеристики земельного участка	Значение характеристики
1	2	3
1	2	3

1	2	3
1.	Адрес земельного участка	Российская Федерация, Орловская область, Орловский р-н, Орловская обл, р-н Орловский, с/п Спасское, СТ Спутник", участок №80
1.1.	Сведения о местоположении земельного участка (при отсутствии адреса) в структурированном в соответствии с федеральной информационной адресной системой виде	—
1.2.	Дополнительные сведения о местоположении земельного участка	—
2.	Площадь земельного участка \pm величина погрешности определения (вычисления) площади ($P \pm \Delta P$), м ²	516 \pm 199,00
3.	Формула, примененная для вычисления предельной погрешности определения площади земельного участка, с подставленными значениями и итоговые (вычисленные) значения	$3,5*2,50*\sqrt{(516,00)} = 199$
4.	Площадь земельного участка согласно сведениям Единого государственного реестра недвижимости (Ркад), м ²	500,00
5.	Оценка расхождения P и Ркад ($P - P_{кад}$), м ²	16
6.	Предельный минимальный и максимальный размеры земельного участка ($P_{мин}$ и $P_{макс}$), м ²	$P_{мин} = 400$ $P_{макс} = 2\ 500$
7.	Вид (виды) разрешенного использования	Для ведения гражданами садоводства и огородничества. Для садоводства
7.1.	Дополнительные сведения об использовании земельного участка	Земельный участок общего пользования
8.	Кадастровый или иной государственный учетный номер (инвентарный) здания, сооружения, объекта незавершенного строительства, расположенного на земельном участке	—
9.	Сведения о земельных участках (землях общего пользования, территории общего пользования), посредством которых обеспечивается доступ	Земли (земельные участки) общего пользования
10.	Иные сведения	—
4. Пояснения к сведениям об уточняемом земельном участке с кадастровым номером		57:10:0010901:223 :
1.	—	

1. Сведения о характерных точках границ уточняемого земельного участка с кадастровым номером 57:10:0010901:222 :
 Система координат МСК-57 зона 1 Зона № 1

Обозначение характерных точек границ	Координаты, м				Метод определения координат	Формулы, примененные для расчета средней квадратической погрешности определения координат характерных точек границ (Mt), с подставленными в такие формулы значениями и итоговые (вычисленные) значения Mt, м	Описание закрепления точки
	содержатся в Едином государственном реестре недвижимости		определены в результате выполнения комплексных кадастровых работ				
	X	Y	X	Y			
1	2	3	4	5	6	7	8
н1У	—	—	372 505,85	1 287 306,93	Метод спутниковых геодезических измерений (определений)	$\sqrt{(0,07^2 + 0,07^2)} = 0,10$	Столб (деревянный, бетонный, кирпичный)
н2У	—	—	372 504,17	1 287 305,26			
н3У	—	—	372 504,72	1 287 304,37			
н4У	—	—	372 495,29	1 287 285,15			
н5У	—	—	372 515,55	1 287 273,80			
н6У	—	—	372 528,43	1 287 295,41			
н1У	—	—	372 505,85	1 287 306,93			

2. Сведения о частях границ уточняемого земельного участка с кадастровым номером 57:10:0010901:222 :

Обозначение части границ		Горизонтальное проложение (S), м	Описание прохождения части границ	Сведения о согласовании местоположения границ (согласовано/спорное)
от т.	до т.			
1	2	3	4	5
н1У	н2У	2,37	Металлическая сетка	согласовано
н2У	н3У	1,05		
н3У	н4У	21,41		
н4У	н5У	23,22		
н5У	н6У	25,16		
н6У	н1У	25,35		

3. Сведения о характеристиках уточняемого земельного участка с кадастровым номером <u>57:10:0010901:222</u> :		
№ п/п	Наименование характеристики земельного участка	Значение характеристики
1	2	3
1.	Адрес земельного участка	Российская Федерация, Орловская область, Орловский р-н, Неполодское с/п, Орловская обл, р-н Орловский, с/п Неполодское, СТ "Спутник", участок №81
1.1.	Сведения о местоположении земельного участка (при отсутствии адреса) в структурированном в соответствии с федеральной информационной адресной системой виде	—
1.2.	Дополнительные сведения о местоположении земельного участка	—
2.	Площадь земельного участка ± величина погрешности определения (вычисления) площади ($P \pm \Delta P$), м ²	599 ± 214,00
3.	Формула, примененная для вычисления предельной погрешности определения площади земельного участка, с подставленными значениями и итоговые (вычисленные) значения	$3,5 * 2,50 * \sqrt{(599,00)} = 214$
4.	Площадь земельного участка согласно сведениям Единого государственного реестра недвижимости (Ркад), м ²	500,00
5.	Оценка расхождения Р и Ркад ($P - P_{кад}$), м ²	99
6.	Предельный минимальный и максимальный размеры земельного участка (Рмин и Рмакс), м ²	Рмин = 400 Рмакс = 2 500
7.	Вид (виды) разрешенного использования	Для ведения гражданами садоводства и огородничества. Для садоводства
7.1.	Дополнительные сведения об использовании земельного участка	Земельный участок общего пользования
8.	Кадастровый или иной государственный учетный номер (инвентарный) здания, сооружения, объекта незавершенного строительства, расположенного на земельном участке	57:10:0010901:295
9.	Сведения о земельных участках (землях общего пользования, территории общего пользования), посредством которых обеспечивается доступ	Земли (земельные участки) общего пользования
10.	Иные сведения	—
4. Пояснения к сведениям об уточняемом земельном участке с кадастровым номером <u>57:10:0010901:222</u> :		
1.	—	—

1. Сведения о характерных точках границ уточняемого земельного участка с кадастровым номером 57:10:0010901:220 :
 Система координат МСК-57 зона 1 Зона № 1

Обозначение характерных точек границ	Координаты, м				Метод определения координат	Формулы, примененные для расчета средней квадратической погрешности определения координат характерных точек границ (Mt), с подставленными в такие формулы значениями и итоговые (вычисленные) значения Mt, м	Описание закрепления точки
	содержатся в Едином государственном реестре недвижимости		определены в результате выполнения комплексных кадастровых работ				
	X	Y	X	Y			
1	2	3	4	5	6	7	8
н1У	—	—	372 535,80	1 287 262,44	Метод спутниковых геодезических измерений (определений)	$\sqrt{(0,07^2 + 0,07^2)} = 0,10$	Столб (деревянный, бетонный, кирпичный)
н2У	—	—	372 547,02	1 287 285,31			Закрепление отсутствует
1	—	—	372 560,77	1 287 278,23			
2	—	—	372 565,13	1 287 276,03			
н3У	—	—	372 565,94	1 287 275,62			Столб (деревянный, бетонный, кирпичный)
н4У	—	—	372 554,37	1 287 252,82			
н1У	—	—	372 535,80	1 287 262,44			

2. Сведения о частях границ уточняемого земельного участка с кадастровым номером 57:10:0010901:220 :

Обозначение части границ		Горизонтальное проложение (S), м	Описание прохождения части границ	Сведения о согласовании местоположения границ (согласовано/спорное)
от т.	до т.			
1	2	3	4	5
н1У	н2У	25,47	Металлическая сетка	согласовано
н2У	1	15,47	-	
1	2	4,88		
2	н3У	0,91		
н3У	н4У	25,57	Металлическая сетка	
н4У	н1У	20,91		

3. Сведения о характеристиках уточняемого земельного участка с кадастровым номером <u>57:10:0010901:220</u> :		
№ п/п	Наименование характеристики земельного участка	Значение характеристики
1	2	3
1.	Адрес земельного участка	Российская Федерация, Орловская область, Орловский р-н, Орловская обл, р-н Орловский, с/п Неполодское, СТ "Спутник", участок № 83
1.1.	Сведения о местоположении земельного участка (при отсутствии адреса) в структурированном в соответствии с федеральной информационной адресной системой виде	—
1.2.	Дополнительные сведения о местоположении земельного участка	—
2.	Площадь земельного участка ± величина погрешности определения (вычисления) площади ($P \pm \Delta P$), м ²	538 ± 203,00
3.	Формула, примененная для вычисления предельной погрешности определения площади земельного участка, с подставленными значениями и итоговые (вычисленные) значения	$3,5 * 2,50 * \sqrt{(538,00)} = 203$
4.	Площадь земельного участка согласно сведениям Единого государственного реестра недвижимости (Ркад), м ²	500,00
5.	Оценка расхождения Р и Ркад ($P - P_{кад}$), м ²	38
6.	Предельный минимальный и максимальный размеры земельного участка (Рмин и Рмакс), м ²	Рмин = 400 Рмакс = 2 500
7.	Вид (виды) разрешенного использования	Для ведения гражданами садоводства и огородничества. Для садоводства
7.1.	Дополнительные сведения об использовании земельного участка	Земельный участок общего пользования
8.	Кадастровый или иной государственный учетный номер (инвентарный) здания, сооружения, объекта незавершенного строительства, расположенного на земельном участке	—
9.	Сведения о земельных участках (землях общего пользования, территории общего пользования), посредством которых обеспечивается доступ	Земли (земельные участки) общего пользования
10.	Иные сведения	—
4. Пояснения к сведениям об уточняемом земельном участке с кадастровым номером <u>57:10:0010901:220</u> :		
1.	—	—

1. Сведения о характерных точках границ уточняемого земельного участка с кадастровым номером 57:10:0010901:218 :
 Система координат МСК-57 зона 1 Зона № 1

Обозначение характерных точек границ	Координаты, м				Метод определения координат	Формулы, примененные для расчета средней квадратической погрешности определения координат характерных точек границ (Mt), с подставленными в такие формулы значениями и итоговые (вычисленные) значения Mt, м	Описание закрепления точки
	содержатся в Едином государственном реестре недвижимости		определены в результате выполнения комплексных кадастровых работ				
	X	Y	X	Y			
1	2	3	4	5	6	7	8
н1У	—	—	372 572,80	1 287 244,64	Метод спутниковых геодезических измерений (определений)	$\sqrt{(0,07^2 + 0,07^2)} = 0,10$	—
н2У	—	—	372 583,71	1 287 266,92			Столб (деревянный, бетонный, кирпичный)
1	—	—	372 589,00	1 287 264,15			626002000000
н3У	—	—	372 602,62	1 287 257,77			Столб (деревянный, бетонный, кирпичный)
н4У	—	—	372 591,35	1 287 234,87			
н1У	—	—	372 572,80	1 287 244,64			—

2. Сведения о частях границ уточняемого земельного участка с кадастровым номером 57:10:0010901:218 :

Обозначение части границ		Горизонтальное проложение (S), м	Описание прохождения части границ	Сведения о согласовании местоположения границ (согласовано/спорное)
от т.	до т.			
1	2	3	4	5
н1У	н2У	24,81	Металлическая сетка	согласовано
н2У	1	5,97		
1	н3У	15,04		
н3У	н4У	25,52		
н4У	н1У	20,97		

3. Сведения о характеристиках уточняемого земельного участка с кадастровым номером 57:10:0010901:218 :

№ п/п	Наименование характеристики земельного участка	Значение характеристики
1	2	3
1		

1	2	3
1.	Адрес земельного участка	Российская Федерация, Орловская область, Орловский р-н, Неполодское с/п, Орловская обл, р-н Орловский, с/п Неполодское, СТ "Спутник", участок №85
1.1.	Сведения о местоположении земельного участка (при отсутствии адреса) в структурированном в соответствии с федеральной информационной адресной системой виде	—
1.2.	Дополнительные сведения о местоположении земельного участка	—
2.	Площадь земельного участка \pm величина погрешности определения (вычисления) площади ($P \pm \Delta P$), м ²	526 \pm 201,00
3.	Формула, примененная для вычисления предельной погрешности определения площади земельного участка, с подставленными значениями и итоговые (вычисленные) значения	$3,5*2,50*\sqrt{(526,00)} = 201$
4.	Площадь земельного участка согласно сведениям Единого государственного реестра недвижимости (Ркад), м ²	500,00
5.	Оценка расхождения P и Ркад ($P - P_{кад}$), м ²	26
6.	Предельный минимальный и максимальный размеры земельного участка (Pмин и Pмакс), м ²	Pмин = 400 Pмакс = 2 500
7.	Вид (виды) разрешенного использования	Для ведения гражданами садоводства и огородничества. Для садоводства
7.1.	Дополнительные сведения об использовании земельного участка	Земельный участок общего пользования
8.	Кадастровый или иной государственный учетный номер (инвентарный) здания, сооружения, объекта незавершенного строительства, расположенного на земельном участке	57:10:0010901:302
9.	Сведения о земельных участках (землях общего пользования, территории общего пользования), посредством которых обеспечивается доступ	Земли (земельные участки) общего пользования
10.	Иные сведения	—
4. Пояснения к сведениям об уточняемом земельном участке с кадастровым номером		57:10:0010901:218 :
1.	—	—

1. Сведения о характерных точках границ уточняемого земельного участка с кадастровым номером 57:10:0010901:217 :
 Система координат МСК-57 зона 1 Зона № 1

Обозначение характерных точек границ	Координаты, м				Метод определения координат	Формулы, примененные для расчета средней квадратической погрешности определения координат характерных точек границ (Mt), с подставленными в такие формулы значениями и итоговые (вычисленные) значения Mt, м	Описание закрепления точки
	содержатся в Едином государственном реестре недвижимости		определены в результате выполнения комплексных кадастровых работ				
	X	Y	X	Y			
1	2	3	4	5	6	7	8
н1У	—	—	372 591,35	1 287 234,87	Метод спутниковых геодезических измерений (определений)	$\sqrt{(0,07^2 + 0,07^2)} = 0,10$	—
н2У	—	—	372 602,62	1 287 257,77			
1	—	—	372 620,99	1 287 248,01			
н3У	—	—	372 609,70	1 287 226,31			
н1У	—	—	372 591,35	1 287 234,87			

2. Сведения о частях границ уточняемого земельного участка с кадастровым номером 57:10:0010901:217 :

Обозначение части границ		Горизонтальное проложение (S), м	Описание прохождения части границ	Сведения о согласовании местоположения границ (согласовано/спорное)
от т.	до т.			
1	2	3	4	5
н1У	н2У	25,52	Металлическая сетка	согласовано
н2У	1	20,80		
1	н3У	24,46		
н3У	н1У	20,25		

3. Сведения о характеристиках уточняемого земельного участка с кадастровым номером 57:10:0010901:217 :

№ п/п	Наименование характеристики земельного участка	Значение характеристики
1	2	3
1	2	3

1	2	3
1.	Адрес земельного участка	Российская Федерация, Орловская область, Орловский р-н, Орловская обл, р-н Орловский, с/п Спасское, СТ "Спутник", участок № 86
1.1.	Сведения о местоположении земельного участка (при отсутствии адреса) в структурированном в соответствии с федеральной информационной адресной системой виде	—
1.2.	Дополнительные сведения о местоположении земельного участка	—
2.	Площадь земельного участка \pm величина погрешности определения (вычисления) площади ($P \pm \Delta P$), м ²	513 \pm 198,00
3.	Формула, примененная для вычисления предельной погрешности определения площади земельного участка, с подставленными значениями и итоговые (вычисленные) значения	$3,5*2,50*\sqrt{(513,00)} = 198$
4.	Площадь земельного участка согласно сведениям Единого государственного реестра недвижимости (Ркад), м ²	500,00
5.	Оценка расхождения Р и Ркад ($P - P_{кад}$), м ²	13
6.	Предельный минимальный и максимальный размеры земельного участка ($P_{мин}$ и $P_{макс}$), м ²	$P_{мин} = 400$ $P_{макс} = 2\ 500$
7.	Вид (виды) разрешенного использования	Для ведения гражданами садоводства и огородничества. Для садоводства
7.1.	Дополнительные сведения об использовании земельного участка	Земельный участок общего пользования
8.	Кадастровый или иной государственный учетный номер (инвентарный) здания, сооружения, объекта незавершенного строительства, расположенного на земельном участке	57:10:0010901:307
9.	Сведения о земельных участках (землях общего пользования, территории общего пользования), посредством которых обеспечивается доступ	Земли (земельные участки) общего пользования
10.	Иные сведения	—
4. Пояснения к сведениям об уточняемом земельном участке с кадастровым номером		57:10:0010901:217 :
1.	—	

1. Сведения о характерных точках границ уточняемого земельного участка с кадастровым номером 57:10:0010901:213 :
 Система координат МСК-57 зона 1 Зона № 1

Обозначение характерных точек границ	Координаты, м				Метод определения координат	Формулы, примененные для расчета средней квадратической погрешности определения координат характерных точек границ (Mt), с подставленными в такие формулы значениями и итоговые (вычисленные) значения Mt, м	Описание закрепления точки
	содержатся в Едином государственном реестре недвижимости		определены в результате выполнения комплексных кадастровых работ				
	X	Y	X	Y			
1	2	3	4	5	6	7	8
н1У	—	—	372 561,03	1 287 217,60	Метод спутниковых геодезических измерений (определений)	$\sqrt{(0,07^2 + 0,07^2)} = 0,10$	—
н2У	—	—	372 572,02	1 287 240,48			
н3У	—	—	372 552,84	1 287 249,84			
н4У	—	—	372 541,92	1 287 227,11			
н1У	—	—	372 561,03	1 287 217,60			

2. Сведения о частях границ уточняемого земельного участка с кадастровым номером 57:10:0010901:213 :

Обозначение части границ		Горизонтальное проложение (S), м	Описание прохождения части границ	Сведения о согласовании местоположения границ (согласовано/спорное)
от т.	до т.			
1	2	3	4	5
н1У	н2У	25,38	-	согласовано
н2У	н3У	21,34		
н3У	н4У	25,22		
н4У	н1У	21,35		

3. Сведения о характеристиках уточняемого земельного участка с кадастровым номером 57:10:0010901:213 :

№ п/п	Наименование характеристики земельного участка	Значение характеристики
1	2	3
1	2	3

1	2	3
1.	Адрес земельного участка	—
1.1.	Сведения о местоположении земельного участка (при отсутствии адреса) в структурированном в соответствии с федеральной информационной адресной системой виде	Российская Федерация, Орловская область, Орловский р-н, Неполодское с/п
1.2.	Дополнительные сведения о местоположении земельного участка	—
2.	Площадь земельного участка ± величина погрешности определения (вычисления) площади ($P \pm \Delta P$), м ²	540 ± 203,00
3.	Формула, примененная для вычисления предельной погрешности определения площади земельного участка, с подставленными значениями и итоговые (вычисленные) значения	$3,5 * 2,50 * \sqrt{(540,00)} = 203$
4.	Площадь земельного участка согласно сведениям Единого государственного реестра недвижимости (Ркад), м ²	500,00
5.	Оценка расхождения P и Ркад ($P - P_{кад}$), м ²	40
6.	Предельный минимальный и максимальный размеры земельного участка ($P_{мин}$ и $P_{макс}$), м ²	$P_{мин} = 400$ $P_{макс} = 2\ 500$
7.	Вид (виды) разрешенного использования	Для ведения гражданами садоводства и огородничества. Для садоводства
7.1.	Дополнительные сведения об использовании земельного участка	Земельный участок общего пользования
8.	Кадастровый или иной государственный учетный номер (инвентарный) здания, сооружения, объекта незавершенного строительства, расположенного на земельном участке	—
9.	Сведения о земельных участках (землях общего пользования, территории общего пользования), посредством которых обеспечивается доступ	Земли (земельные участки) общего пользования
10.	Иные сведения	—
4. Пояснения к сведениям об уточняемом земельном участке с кадастровым номером		57:10:0010901:213 :
1.	—	—

1. Сведения о характерных точках границ уточняемого земельного участка с кадастровым номером 57:10:0010901:215 :
 Система координат МСК-57 зона 1 Зона № 1

Обозначение характерных точек границ	Координаты, м				Метод определения координат	Формулы, примененные для расчета средней квадратической погрешности определения координат характерных точек границ (Mt), с подставленными в такие формулы значениями и итоговые (вычисленные) значения Mt, м	Описание закрепления точки
	содержатся в Едином государственном реестре недвижимости		определены в результате выполнения комплексных кадастровых работ				
	X	Y	X	Y			
1	2	3	4	5	6	7	8
н1У	—	—	372 507,67	1 287 246,60	Метод спутниковых геодезических измерений (определений)	$\sqrt{(0,07^2 + 0,07^2)} = 0,10$	—
н2У	—	—	372 524,14	1 287 237,08			
н3У	—	—	372 535,67	1 287 259,26			
н4У	—	—	372 516,62	1 287 268,72			
н5У	—	—	372 505,72	1 287 247,58			
н1У	—	—	372 507,67	1 287 246,60			

2. Сведения о частях границ уточняемого земельного участка с кадастровым номером 57:10:0010901:215 :

Обозначение части границ		Горизонтальное проложение (S), м	Описание прохождения части границ	Сведения о согласовании местоположения границ (согласовано/спорное)
от т.	до т.			
1	2	3	4	5
н1У	н2У	19,02	Металлическая сетка	согласовано
н2У	н3У	25,00		
н3У	н4У	21,27		
н4У	н5У	23,78		
н5У	н1У	2,18		

3. Сведения о характеристиках уточняемого земельного участка с кадастровым номером 57:10:0010901:215 :

№ п/п	Наименование характеристики земельного участка	Значение характеристики
1	2	3
1	2	3

1	2	3
1.	Адрес земельного участка	—
1.1.	Сведения о местоположении земельного участка (при отсутствии адреса) в структурированном в соответствии с федеральной информационной адресной системой виде	Российская Федерация, Орловская область, Орловский р-н, Неполодское с/п
1.2.	Дополнительные сведения о местоположении земельного участка	—
2.	Площадь земельного участка ± величина погрешности определения (вычисления) площади ($P \pm \Delta P$), м ²	517 ± 199,00
3.	Формула, примененная для вычисления предельной погрешности определения площади земельного участка, с подставленными значениями и итоговые (вычисленные) значения	$3,5 * 2,50 * \sqrt{(517,00)} = 199$
4.	Площадь земельного участка согласно сведениям Единого государственного реестра недвижимости (Ркад), м ²	500,00
5.	Оценка расхождения Р и Ркад ($P - P_{кад}$), м ²	17
6.	Предельный минимальный и максимальный размеры земельного участка (Рмин и Рмакс), м ²	Рмин = 400 Рмакс = 2 500
7.	Вид (виды) разрешенного использования	Для ведения гражданами садоводства и огородничества. Для садоводства
7.1.	Дополнительные сведения об использовании земельного участка	Земельный участок общего пользования
8.	Кадастровый или иной государственный учетный номер (инвентарный) здания, сооружения, объекта незавершенного строительства, расположенного на земельном участке	—
9.	Сведения о земельных участках (землях общего пользования, территории общего пользования), посредством которых обеспечивается доступ	Земли (земельные участки) общего пользования
10.	Иные сведения	—
4. Пояснения к сведениям об уточняемом земельном участке с кадастровым номером		57:10:0010901:215 :
1.	—	—

1. Сведения о характерных точках границ уточняемого земельного участка с кадастровым номером 57:10:0010901:210 :
 Система координат МСК-57 зона 1 Зона № 1

Обозначение характерных точек границ	Координаты, м				Метод определения координат	Формулы, примененные для расчета средней квадратической погрешности определения координат характерных точек границ (Mt), с подставленными в такие формулы значениями и итоговые (вычисленные) значения Mt, м	Описание закрепления точки
	содержатся в Едином государственном реестре недвижимости		определены в результате выполнения комплексных кадастровых работ				
	X	Y	X	Y			
1	2	3	4	5	6	7	8
н1У	—	—	372 497,18	1 287 222,06	Метод спутниковых геодезических измерений (определений)	$\sqrt{(0,07^2 + 0,07^2)} = 0,10$	—
н2У	—	—	372 507,67	1 287 246,60			
н3У	—	—	372 505,72	1 287 247,58			
н4У	—	—	372 481,49	1 287 258,20			
н5У	—	—	372 475,34	1 287 244,87			
н6У	—	—	372 476,25	1 287 242,66			
н7У	—	—	372 475,54	1 287 240,62			
н8У	—	—	372 472,19	1 287 233,48			
н1У	—	—	372 497,18	1 287 222,06			

2. Сведения о частях границ уточняемого земельного участка с кадастровым номером 57:10:0010901:210 :

Обозначение части границ		Горизонтальное проложение (S), м	Описание прохождения части границ	Сведения о согласовании местоположения границ (согласовано/спорное)
от т.	до т.			
1	2	3	4	5
н1У	н2У	26,69	Металлическая сетка	согласовано
н2У	н3У	2,18		

1	2	3	4	5
н3У	н4У	26,46	Металлическая сетка	согласовано
н4У	н5У	14,68		
н5У	н6У	2,39		
н6У	н7У	2,16		
н7У	н8У	7,89		
н8У	н1У	27,48		

3. Сведения о характеристиках уточняемого земельного участка с кадастровым номером 57:10:0010901:210 :

№ п/п	Наименование характеристики земельного участка	Значение характеристики
1	2	3
1.	Адрес земельного участка	—
1.1.	Сведения о местоположении земельного участка (при отсутствии адреса) в структурированном в соответствии с федеральной информационной адресной системой виде	Российская Федерация, Орловская область, Орловский р-н
1.2.	Дополнительные сведения о местоположении земельного участка	—
2.	Площадь земельного участка ± величина погрешности определения (вычисления) площади ($P \pm \Delta P$), м ²	750 ± 240,00
3.	Формула, примененная для вычисления предельной погрешности определения площади земельного участка, с подставленными значениями и итоговые (вычисленные) значения	$3,5*2,50*\sqrt{(750,00)} = 240$
4.	Площадь земельного участка согласно сведениям Единого государственного реестра недвижимости (Ркад), м ²	750,00
5.	Оценка расхождения Р и Ркад ($P - P_{кад}$), м ²	0
6.	Предельный минимальный и максимальный размеры земельного участка (Рмин и Рмакс), м ²	Рмин = 400 Рмакс = 2 500
7.	Вид (виды) разрешенного использования	Для ведения гражданами садоводства и огородничества. Для садоводства
7.1.	Дополнительные сведения об использовании земельного участка	Земельный участок общего пользования
8.	Кадастровый или иной государственный учетный номер (инвентарный) здания, сооружения, объекта незавершенного строительства, расположенного на земельном участке	—
9.	Сведения о земельных участках (землях общего пользования, территории общего пользования), посредством которых обеспечивается доступ	Земли (земельные участки) общего пользования

1	2	3
10.	Иные сведения	—

4. Пояснения к сведениям об уточняемом земельном участке с кадастровым номером 57:10:0010901:210 :

1.	—
----	---

1. Сведения о характерных точках границ уточняемого земельного участка с кадастровым номером 57:10:0010901:214 :
Система координат МСК-57 зона 1 Зона № 1

Обозначение характерных точек границ	Координаты, м				Метод определения координат	Формулы, примененные для расчета средней квадратической погрешности определения координат характерных точек границ (Mt), с подставленными в такие формулы значениями и итоговые (вычисленные) значения Mt, м	Описание закрепления точки
	содержатся в Едином государственном реестре недвижимости		определены в результате выполнения комплексных кадастровых работ				
	X	Y	X	Y			
1	2	3	4	5	6	7	8
н1У	—	—	372 541,92	1 287 227,11	Метод спутниковых геодезических измерений (определений)	$\sqrt{(0,07^2 + 0,07^2)} = 0,10$	—
н2У	—	—	372 552,84	1 287 249,84			
н3У	—	—	372 535,67	1 287 259,26			
н4У	—	—	372 524,14	1 287 237,08			
н1У	—	—	372 541,92	1 287 227,11			

2. Сведения о частях границ уточняемого земельного участка с кадастровым номером 57:10:0010901:214 :

Обозначение части границ		Горизонтальное проложение (S), м	Описание прохождения части границ	Сведения о согласовании местоположения границ (согласовано/спорное)
от т.	до т.			
1	2	3	4	5
н1У	н2У	25,22	Металлическая сетка	согласовано
н2У	н3У	19,58		
н3У	н4У	25,00		
н4У	н1У	20,38		

3. Сведения о характеристиках уточняемого земельного участка с кадастровым номером 57:10:0010901:214 :

№ п/п	Наименование характеристики земельного участка	Значение характеристики
1	2	3
1.	Адрес земельного участка	—
1.1.	Сведения о местоположении земельного участка (при отсутствии адреса) в структурированном в соответствии с федеральной информационной адресной системой виде	Российская Федерация, Орловская область, Орловский р-н
1.2.	Дополнительные сведения о местоположении земельного участка	—
2.	Площадь земельного участка ± величина погрешности определения (вычисления) площади ($P \pm \Delta P$), м ²	501 ± 196,00
3.	Формула, примененная для вычисления предельной погрешности определения площади земельного участка, с подставленными значениями и итоговые (вычисленные) значения	$3,5 * 2,50 * \sqrt{(501,00)} = 196$
4.	Площадь земельного участка согласно сведениям Единого государственного реестра недвижимости (Ркад), м ²	500,00
5.	Оценка расхождения Р и Ркад ($P - P_{кад}$), м ²	1
6.	Предельный минимальный и максимальный размеры земельного участка (Рмин и Рмакс), м ²	Рмин = 400 Рмакс = 2 500
7.	Вид (виды) разрешенного использования	Для ведения гражданами садоводства и огородничества. Для садоводства
7.1.	Дополнительные сведения об использовании земельного участка	Земельный участок общего пользования
8.	Кадастровый или иной государственный учетный номер (инвентарный) здания, сооружения, объекта незавершенного строительства, расположенного на земельном участке	—
9.	Сведения о земельных участках (землях общего пользования, территории общего пользования), посредством которых обеспечивается доступ	Земли (земельные участки) общего пользования
10.	Иные сведения	—

4. Пояснения к сведениям об уточняемом земельном участке с кадастровым номером 57:10:0010901:214 :

1.	—
----	---

1. Сведения о характерных точках границ уточняемого земельного участка с кадастровым номером 57:10:0010901:1 :
 Система координат МСК-57 зона 1 Зона № 1

Обозначение характерных точек границ	Координаты, м				Метод определения координат	Формулы, примененные для расчета средней квадратической погрешности определения координат характерных точек границ (Mt), с подставленными в такие формулы значениями и итоговые (вычисленные) значения Mt, м	Описание закрепления точки
	содержатся в Едином государственном реестре недвижимости		определены в результате выполнения комплексных кадастровых работ				
	X	Y	X	Y			
1	2	3	4	5	6	7	8
н1У	—	—	372 612,31	1 287 162,42	Метод спутниковых геодезических измерений (определений)	$\sqrt{(0,07^2 + 0,07^2)} = 0,10$	—
н2У	—	—	372 623,96	1 287 185,24			
н3У	—	—	372 597,08	1 287 199,12			
н4У	—	—	372 584,06	1 287 205,90			
н5У	—	—	372 573,95	1 287 182,20			
н1У	—	—	372 612,31	1 287 162,42			

2. Сведения о частях границ уточняемого земельного участка с кадастровым номером 57:10:0010901:1 :

Обозначение части границ		Горизонтальное проложение (S), м	Описание прохождения части границ	Сведения о согласовании местоположения границ (согласовано/спорное)
от т.	до т.			
1	2	3	4	5
н1У	н2У	25,62	Металлическая сетка	согласовано
н2У	н3У	30,25		
н3У	н4У	14,68		
н4У	н5У	25,77		
н5У	н1У	43,16		

3. Сведения о характеристиках уточняемого земельного участка с кадастровым номером 57:10:0010901:1 :

№ п/п	Наименование характеристики земельного участка	Значение характеристики
1	2	3
1		

1	2	3
1.	Адрес земельного участка	—
1.1.	Сведения о местоположении земельного участка (при отсутствии адреса) в структурированном в соответствии с федеральной информационной адресной системой виде	Российская Федерация, Орловская область, Орловский р-н
1.2.	Дополнительные сведения о местоположении земельного участка	—
2.	Площадь земельного участка ± величина погрешности определения (вычисления) площади ($P \pm \Delta P$), м ²	1 129 ± 294,00
3.	Формула, примененная для вычисления предельной погрешности определения площади земельного участка, с подставленными значениями и итоговые (вычисленные) значения	$3,5 * 2,50 * \sqrt{(1\ 129,00)} = 294$
4.	Площадь земельного участка согласно сведениям Единого государственного реестра недвижимости (Ркад), м ²	800,00
5.	Оценка расхождения P и Ркад ($P - P_{кад}$), м ²	329
6.	Предельный минимальный и максимальный размеры земельного участка ($P_{мин}$ и $P_{макс}$), м ²	$P_{мин} = 400$ $P_{макс} = 2\ 500$
7.	Вид (виды) разрешенного использования	Для ведения гражданами садоводства и огородничества. Для садоводства
7.1.	Дополнительные сведения об использовании земельного участка	Земельный участок общего пользования
8.	Кадастровый или иной государственный учетный номер (инвентарный) здания, сооружения, объекта незавершенного строительства, расположенного на земельном участке	57:10:0340101:212
9.	Сведения о земельных участках (землях общего пользования, территории общего пользования), посредством которых обеспечивается доступ	Земли (земельные участки) общего пользования
10.	Иные сведения	—
4. Пояснения к сведениям об уточняемом земельном участке с кадастровым номером		57:10:0010901:1 :
1.		—

1. Сведения о характерных точках границ уточняемого земельного участка с кадастровым номером 57:10:0010901:204 :
 Система координат МСК-57 зона 1 Зона № 1

Обозначение характерных точек границ	Координаты, м				Метод определения координат	Формулы, примененные для расчета средней квадратической погрешности определения координат характерных точек границ (Mt), с подставленными в такие формулы значениями и итоговые (вычисленные) значения Mt, м	Описание закрепления точки
	содержатся в Едином государственном реестре недвижимости		определены в результате выполнения комплексных кадастровых работ				
	X	Y	X	Y			
1	2	3	4	5	6	7	8
н1У	—	—	372 485,70	1 287 194,67	Метод спутниковых геодезических измерений (определений)	$\sqrt{(0,07^2 + 0,07^2)} = 0,10$	—
н2У	—	—	372 495,51	1 287 218,35			
н3У	—	—	372 468,97	1 287 230,26			
н4У	—	—	372 467,02	1 287 230,49			
н5У	—	—	372 459,17	1 287 214,44			
н6У	—	—	372 460,73	1 287 213,40			
н7У	—	—	372 459,46	1 287 208,42			
н1У	—	—	372 485,70	1 287 194,67			

2. Сведения о частях границ уточняемого земельного участка с кадастровым номером 57:10:0010901:204 :

Обозначение части границ		Горизонтальное проложение (S), м	Описание прохождения части границ	Сведения о согласовании местоположения границ (согласовано/спорное)
от т.	до т.			
1	2	3	4	5
н1У	н2У	25,63	Металлическая сетка	согласовано
н2У	н3У	29,09		
н3У	н4У	1,96		
н4У	н5У	17,87		

1	2	3	4	5
н5У	н6У	1,87	Металлическая сетка	согласовано
н6У	н7У	5,14		
н7У	н1У	29,62		

3. Сведения о характеристиках уточняемого земельного участка с кадастровым номером 57:10:0010901:204 :

№ п/п	Наименование характеристики земельного участка	Значение характеристики
1	2	3
1.	Адрес земельного участка	—
1.1.	Сведения о местоположении земельного участка (при отсутствии адреса) в структурированном в соответствии с федеральной информационной адресной системой виде	Российская Федерация, Орловская область, Орловский р-н, Неполодское с/п
1.2.	Дополнительные сведения о местоположении земельного участка	—
2.	Площадь земельного участка ± величина погрешности определения (вычисления) площади ($P \pm \Delta P$), м ²	768 ± 242,00
3.	Формула, примененная для вычисления предельной погрешности определения площади земельного участка, с подставленными значениями и итоговые (вычисленные) значения	$3,5 * 2,50 * \sqrt{(768,00)} = 242$
4.	Площадь земельного участка согласно сведениям Единого государственного реестра недвижимости (Ркад), м ²	800,00
5.	Оценка расхождения Р и Ркад ($P - P_{кад}$), м ²	32
6.	Предельный минимальный и максимальный размеры земельного участка (Рмин и Рмакс), м ²	Рмин = 400 Рмакс = 2 500
7.	Вид (виды) разрешенного использования	Для ведения гражданами садоводства и огородничества. Для садоводства
7.1.	Дополнительные сведения об использовании земельного участка	Земельный участок общего пользования
8.	Кадастровый или иной государственный учетный номер (инвентарный) здания, сооружения, объекта незавершенного строительства, расположенного на земельном участке	57:10:0010901:314
9.	Сведения о земельных участках (землях общего пользования, территории общего пользования), посредством которых обеспечивается доступ	Земли (земельные участки) общего пользования
10.	Иные сведения	—

4. Пояснения к сведениям об уточняемом земельном участке с кадастровым номером 57:10:0010901:204 :

1.	—
----	---

1. Сведения о характерных точках границ уточняемого земельного участка с кадастровым номером 57:10:0010901:198 :
 Система координат МСК-57 зона 1 Зона № 1

Обозначение характерных точек границ	Координаты, м				Метод определения координат	Формулы, примененные для расчета средней квадратической погрешности определения координат характерных точек границ (Mt), с подставленными в такие формулы значениями и итоговые (вычисленные) значения Mt, м	Описание закрепления точки
	содержатся в Едином государственном реестре недвижимости		определены в результате выполнения комплексных кадастровых работ				
	X	Y	X	Y			
1	2	3	4	5	6	7	8
н1У	—	—	372 459,46	1 287 208,42	Метод спутниковых геодезических измерений (определений)	$\sqrt{(0,07^2 + 0,07^2)} = 0,10$	—
н2У	—	—	372 457,07	1 287 209,60			
н3У	—	—	372 448,83	1 287 189,15			
н4У	—	—	372 449,83	1 287 186,95			
н5У	—	—	372 450,48	1 287 184,88			
н6У	—	—	372 476,13	1 287 171,99			
н7У	—	—	372 485,70	1 287 194,67			
н1У	—	—	372 459,46	1 287 208,42			

2. Сведения о частях границ уточняемого земельного участка с кадастровым номером 57:10:0010901:198 :

Обозначение части границ		Горизонтальное проложение (S), м	Описание прохождения части границ	Сведения о согласовании местоположения границ (согласовано/спорное)
от т.	до т.			
1	2	3	4	5
н1У	н2У	2,67	Металлическая сетка	согласовано
н2У	н3У	22,05		
н3У	н4У	2,42		
н4У	н5У	2,17		

1	2	3	4	5
н5У	н6У	28,71	Металлическая сетка	согласовано
н6У	н7У	24,62		
н7У	н1У	29,62		

3. Сведения о характеристиках уточняемого земельного участка с кадастровым номером 57:10:0010901:198 :

№ п/п	Наименование характеристики земельного участка	Значение характеристики
1	2	3
1.	Адрес земельного участка	—
1.1.	Сведения о местоположении земельного участка (при отсутствии адреса) в структурированном в соответствии с федеральной информационной адресной системой виде	Российская Федерация, Орловская область, Орловский р-н
1.2.	Дополнительные сведения о местоположении земельного участка	—
2.	Площадь земельного участка ± величина погрешности определения (вычисления) площади ($P \pm \Delta P$), м ²	791 ± 246,00
3.	Формула, примененная для вычисления предельной погрешности определения площади земельного участка, с подставленными значениями и итоговые (вычисленные) значения	$3,5 * 2,50 * \sqrt{(791,00)} = 246$
4.	Площадь земельного участка согласно сведениям Единого государственного реестра недвижимости (Ркад), м ²	800,00
5.	Оценка расхождения Р и Ркад ($P - P_{кад}$), м ²	9
6.	Предельный минимальный и максимальный размеры земельного участка (Рмин и Рмакс), м ²	Рмин = 400 Рмакс = 2 500
7.	Вид (виды) разрешенного использования	Для ведения гражданами садоводства и огородничества. Для садоводства
7.1.	Дополнительные сведения об использовании земельного участка	Земельный участок общего пользования
8.	Кадастровый или иной государственный учетный номер (инвентарный) здания, сооружения, объекта незавершенного строительства, расположенного на земельном участке	57:10:0010901:313
9.	Сведения о земельных участках (землях общего пользования, территории общего пользования), посредством которых обеспечивается доступ	Земли (земельные участки) общего пользования
10.	Иные сведения	—

4. Пояснения к сведениям об уточняемом земельном участке с кадастровым номером 57:10:0010901:198 :

1.	—
----	---

1. Сведения о характерных точках границ уточняемого земельного участка с кадастровым номером 57:10:0010901:197 :
 Система координат МСК-57 зона 1 Зона № 1

Обозначение характерных точек границ	Координаты, м				Метод определения координат	Формулы, примененные для расчета средней квадратической погрешности определения координат характерных точек границ (Mt), с подставленными в такие формулы значениями и итоговые (вычисленные) значения Mt, м	Описание закрепления точки
	содержатся в Едином государственном реестре недвижимости		определены в результате выполнения комплексных кадастровых работ				
	X	Y	X	Y			
1	2	3	4	5	6	7	8
н1У	—	—	372 476,13	1 287 171,99	Метод спутниковых геодезических измерений (определений)	$\sqrt{(0,07^2 + 0,07^2)} = 0,10$	—
н2У	—	—	372 485,70	1 287 194,67			
н3У	—	—	372 504,61	1 287 186,35			
н4У	—	—	372 493,58	1 287 162,69			
н1У	—	—	372 476,13	1 287 171,99			

2. Сведения о частях границ уточняемого земельного участка с кадастровым номером 57:10:0010901:197 :

Обозначение части границ		Горизонтальное проложение (S), м	Описание прохождения части границ	Сведения о согласовании местоположения границ (согласовано/спорное)
от т.	до т.			
1	2	3	4	5
н1У	н2У	24,62	-	согласовано
н2У	н3У	20,66		
н3У	н4У	26,10		
н4У	н1У	19,77		

3. Сведения о характеристиках уточняемого земельного участка с кадастровым номером 57:10:0010901:197 :

№ п/п	Наименование характеристики земельного участка	Значение характеристики
1	2	3
1	2	3

1	2	3
1.	Адрес земельного участка	Российская Федерация, Орловская область, м.о. Орловский, с Спасское, тер. СТ Спутник, з/у 106
1.1.	Сведения о местоположении земельного участка (при отсутствии адреса) в структурированном в соответствии с федеральной информационной адресной системой виде	—
1.2.	Дополнительные сведения о местоположении земельного участка	—
2.	Площадь земельного участка \pm величина погрешности определения (вычисления) площади ($P \pm \Delta P$), м ²	512 \pm 198,00
3.	Формула, примененная для вычисления предельной погрешности определения площади земельного участка, с подставленными значениями и итоговые (вычисленные) значения	$3,5 * 2,50 * \sqrt{(512,00)} = 198$
4.	Площадь земельного участка согласно сведениям Единого государственного реестра недвижимости (Ркад), м ²	500,00
5.	Оценка расхождения P и Ркад ($P - P_{кад}$), м ²	12
6.	Предельный минимальный и максимальный размеры земельного участка (Рмин и Рмакс), м ²	Рмин = 400 Рмакс = 2 500
7.	Вид (виды) разрешенного использования	Для ведения гражданами садоводства и огородничества. Для садоводства
7.1.	Дополнительные сведения об использовании земельного участка	Земельный участок общего пользования
8.	Кадастровый или иной государственный учетный номер (инвентарный) здания, сооружения, объекта незавершенного строительства, расположенного на земельном участке	57:10:0010901:450
9.	Сведения о земельных участках (землях общего пользования, территории общего пользования), посредством которых обеспечивается доступ	Земли (земельные участки) общего пользования
10.	Иные сведения	—
4. Пояснения к сведениям об уточняемом земельном участке с кадастровым номером		57:10:0010901:197 :
1.	—	—

1. Сведения о характерных точках границ уточняемого земельного участка с кадастровым номером 57:10:0010901:196 :
 Система координат МСК-57 зона 1 Зона № 1

Обозначение характерных точек границ	Координаты, м				Метод определения координат	Формулы, примененные для расчета средней квадратической погрешности определения координат характерных точек границ (Mt), с подставленными в такие формулы значениями и итоговые (вычисленные) значения Mt, м	Описание закрепления точки
	содержатся в Едином государственном реестре недвижимости		определены в результате выполнения комплексных кадастровых работ				
	X	Y	X	Y			
1	2	3	4	5	6	7	8
н1У	—	—	372 493,58	1 287 162,69	Метод спутниковых геодезических измерений (определений)	$\sqrt{(0,07^2 + 0,07^2)} = 0,10$	—
н2У	—	—	372 504,61	1 287 186,35			
н3У	—	—	372 521,89	1 287 175,82			
н4У	—	—	372 511,91	1 287 153,54			
н1У	—	—	372 493,58	1 287 162,69			

2. Сведения о частях границ уточняемого земельного участка с кадастровым номером 57:10:0010901:196 :

Обозначение части границ		Горизонтальное проложение (S), м	Описание прохождения части границ	Сведения о согласовании местоположения границ (согласовано/спорное)
от т.	до т.			
1	2	3	4	5
н1У	н2У	26,10	-	согласовано
н2У	н3У	20,24		
н3У	н4У	24,41		
н4У	н1У	20,49		

3. Сведения о характеристиках уточняемого земельного участка с кадастровым номером 57:10:0010901:196 :

№ п/п	Наименование характеристики земельного участка	Значение характеристики
1	2	3
1	2	3

1	2	3
1.	Адрес земельного участка	—
1.1.	Сведения о местоположении земельного участка (при отсутствии адреса) в структурированном в соответствии с федеральной информационной адресной системой виде	Российская Федерация, Орловская область, Орловский р-н
1.2.	Дополнительные сведения о местоположении земельного участка	—
2.	Площадь земельного участка ± величина погрешности определения (вычисления) площади ($P \pm \Delta P$), м ²	512 ± 198,00
3.	Формула, примененная для вычисления предельной погрешности определения площади земельного участка, с подставленными значениями и итоговые (вычисленные) значения	$3,5 * 2,50 * \sqrt{(512,00)} = 198$
4.	Площадь земельного участка согласно сведениям Единого государственного реестра недвижимости (Ркад), м ²	500,00
5.	Оценка расхождения P и Ркад ($P - P_{кад}$), м ²	12
6.	Предельный минимальный и максимальный размеры земельного участка (Рмин и Рмакс), м ²	Рмин = 400 Рмакс = 2 500
7.	Вид (виды) разрешенного использования	Для ведения гражданами садоводства и огородничества. Для садоводства
7.1.	Дополнительные сведения об использовании земельного участка	Земельный участок общего пользования
8.	Кадастровый или иной государственный учетный номер (инвентарный) здания, сооружения, объекта незавершенного строительства, расположенного на земельном участке	—
9.	Сведения о земельных участках (землях общего пользования, территории общего пользования), посредством которых обеспечивается доступ	Земли (земельные участки) общего пользования
10.	Иные сведения	—
4. Пояснения к сведениям об уточняемом земельном участке с кадастровым номером		57:10:0010901:196 :
1.	—	—

1. Сведения о характерных точках границ уточняемого земельного участка с кадастровым номером 57:10:0010901:194 :
 Система координат МСК-57 зона 1 Зона № 1

Обозначение характерных точек границ	Координаты, м				Метод определения координат	Формулы, примененные для расчета средней квадратической погрешности определения координат характерных точек границ (Mt), с подставленными в такие формулы значениями и итоговые (вычисленные) значения Mt, м	Описание закрепления точки
	содержатся в Едином государственном реестре недвижимости		определены в результате выполнения комплексных кадастровых работ				
	X	Y	X	Y			
1	2	3	4	5	6	7	8
н1У	—	—	372 531,03	1 287 143,13	Метод спутниковых геодезических измерений (определений)	$\sqrt{(0,07^2 + 0,07^2)} = 0,10$	—
н2У	—	—	372 548,60	1 287 134,87			
н3У	—	—	372 558,41	1 287 156,95			
н4У	—	—	372 538,78	1 287 166,92			
н1У	—	—	372 531,03	1 287 143,13			

2. Сведения о частях границ уточняемого земельного участка с кадастровым номером 57:10:0010901:194 :

Обозначение части границ		Горизонтальное проложение (S), м	Описание прохождения части границ	Сведения о согласовании местоположения границ (согласовано/спорное)
от т.	до т.			
1	2	3	4	5
н1У	н2У	19,41	-	согласовано
н2У	н3У	24,16		
н3У	н4У	22,02		
н4У	н1У	25,02		

3. Сведения о характеристиках уточняемого земельного участка с кадастровым номером 57:10:0010901:194 :

№ п/п	Наименование характеристики земельного участка	Значение характеристики
1	2	3
1	2	3

1	2	3
1.	Адрес земельного участка	—
1.1.	Сведения о местоположении земельного участка (при отсутствии адреса) в структурированном в соответствии с федеральной информационной адресной системой виде	Российская Федерация, Орловская область, Орловский р-н, Неполодское с/п
1.2.	Дополнительные сведения о местоположении земельного участка	—
2.	Площадь земельного участка ± величина погрешности определения (вычисления) площади ($P \pm \Delta P$), м ²	507 ± 197,00
3.	Формула, примененная для вычисления предельной погрешности определения площади земельного участка, с подставленными значениями и итоговые (вычисленные) значения	$3,5*2,50*\sqrt{(507,00)} = 197$
4.	Площадь земельного участка согласно сведениям Единого государственного реестра недвижимости (Ркад), м ²	500,00
5.	Оценка расхождения P и Ркад ($P - P_{кад}$), м ²	7
6.	Предельный минимальный и максимальный размеры земельного участка ($P_{мин}$ и $P_{макс}$), м ²	$P_{мин} = 400$ $P_{макс} = 2\ 500$
7.	Вид (виды) разрешенного использования	Для ведения гражданами садоводства и огородничества. Для садоводства
7.1.	Дополнительные сведения об использовании земельного участка	Земельный участок общего пользования
8.	Кадастровый или иной государственный учетный номер (инвентарный) здания, сооружения, объекта незавершенного строительства, расположенного на земельном участке	57:10:0010901:327
9.	Сведения о земельных участках (землях общего пользования, территории общего пользования), посредством которых обеспечивается доступ	Земли (земельные участки) общего пользования
10.	Иные сведения	—
4. Пояснения к сведениям об уточняемом земельном участке с кадастровым номером		57:10:0010901:194 :
1.	—	—

1. Сведения о характерных точках границ уточняемого земельного участка с кадастровым номером 57:10:0010901:192 :
 Система координат МСК-57 зона 2 Зона № 1

Обозначение характерных точек границ	Координаты, м				Метод определения координат	Формулы, примененные для расчета средней квадратической погрешности определения координат характерных точек границ (Mt), с подставленными в такие формулы значениями и итоговые (вычисленные) значения Mt, м	Описание закрепления точки
	содержатся в Едином государственном реестре недвижимости		определены в результате выполнения комплексных кадастровых работ				
	X	Y	X	Y			
1	2	3	4	5	6	7	8
н1У	—	—	372 440,07	1 287 157,99	Метод спутниковых геодезических измерений (определений)	$\sqrt{(0,07^2 + 0,07^2)} = 0,10$	—
н2У	—	—	372 449,99	1 287 152,88			
н3У	—	—	372 464,12	1 287 145,61			
н4У	—	—	372 474,62	1 287 167,53			
н5У	—	—	372 448,01	1 287 180,78			
н1У	—	—	372 440,07	1 287 157,99			

2. Сведения о частях границ уточняемого земельного участка с кадастровым номером 57:10:0010901:192 :

Обозначение части границ		Горизонтальное проложение (S), м	Описание прохождения части границ	Сведения о согласовании местоположения границ (согласовано/спорное)
от т.	до т.			
1	2	3	4	5
н1У	н2У	11,16	Металлическая сетка	согласовано
н2У	н3У	15,89		
н3У	н4У	24,31		
н4У	н5У	29,73		
н5У	н1У	24,13		

3. Сведения о характеристиках уточняемого земельного участка с кадастровым номером 57:10:0010901:192 :

№ п/п	Наименование характеристики земельного участка	Значение характеристики
1	2	3
1		

1	2	3
1.	Адрес земельного участка	Российская Федерация, Орловская область, Орловский муниципальный район, с/п Неполодское, с Спасское, территория СТ Спутник, участок №111
1.1.	Сведения о местоположении земельного участка (при отсутствии адреса) в структурированном в соответствии с федеральной информационной адресной системой виде	—
1.2.	Дополнительные сведения о местоположении земельного участка	—
2.	Площадь земельного участка \pm величина погрешности определения (вычисления) площади ($P \pm \Delta P$), м ²	684 \pm 229,00
3.	Формула, примененная для вычисления предельной погрешности определения площади земельного участка, с подставленными значениями и итоговые (вычисленные) значения	$3,5*2,50*\sqrt{(684,00)} = 229$
4.	Площадь земельного участка согласно сведениям Единого государственного реестра недвижимости (Ркад), м ²	500,00
5.	Оценка расхождения P и Ркад ($P - P_{кад}$), м ²	184
6.	Предельный минимальный и максимальный размеры земельного участка ($P_{мин}$ и $P_{макс}$), м ²	$P_{мин} = 400$ $P_{макс} = 2\ 500$
7.	Вид (виды) разрешенного использования	Для ведения гражданами садоводства и огородничества. Для садоводства
7.1.	Дополнительные сведения об использовании земельного участка	Земельный участок общего пользования
8.	Кадастровый или иной государственный учетный номер (инвентарный) здания, сооружения, объекта незавершенного строительства, расположенного на земельном участке	—
9.	Сведения о земельных участках (землях общего пользования, территории общего пользования), посредством которых обеспечивается доступ	Земли (земельные участки) общего пользования
10.	Иные сведения	—
4. Пояснения к сведениям об уточняемом земельном участке с кадастровым номером		57:10:0010901:192 :
1.	—	—

1. Сведения о характерных точках границ уточняемого земельного участка с кадастровым номером 57:10:0010901:191 :
 Система координат МСК-57 зона 1 Зона № 1

Обозначение характерных точек границ	Координаты, м				Метод определения координат	Формулы, примененные для расчета средней квадратической погрешности определения координат характерных точек границ (Mt), с подставленными в такие формулы значениями и итоговые (вычисленные) значения Mt, м	Описание закрепления точки
	содержатся в Едином государственном реестре недвижимости		определены в результате выполнения комплексных кадастровых работ				
	X	Y	X	Y			
1	2	3	4	5	6	7	8
н1У	—	—	372 464,12	1 287 145,61	Метод спутниковых геодезических измерений (определений)	$\sqrt{(0,07^2 + 0,07^2)} = 0,10$	—
н2У	—	—	372 474,62	1 287 167,53			
н3У	—	—	372 492,54	1 287 159,15			
н4У	—	—	372 482,46	1 287 135,61			
н1У	—	—	372 464,12	1 287 145,61			

2. Сведения о частях границ уточняемого земельного участка с кадастровым номером 57:10:0010901:191 :

Обозначение части границ		Горизонтальное проложение (S), м	Описание прохождения части границ	Сведения о согласовании местоположения границ (согласовано/спорное)
от т.	до т.			
1	2	3	4	5
н1У	н2У	24,31	Металлическая сетка	согласовано
н2У	н3У	19,78		
н3У	н4У	25,61		
н4У	н1У	20,89		

3. Сведения о характеристиках уточняемого земельного участка с кадастровым номером 57:10:0010901:191 :

№ п/п	Наименование характеристики земельного участка	Значение характеристики
1	2	3
1	2	3

1	2	3
1.	Адрес земельного участка	—
1.1.	Сведения о местоположении земельного участка (при отсутствии адреса) в структурированном в соответствии с федеральной информационной адресной системой виде	Российская Федерация, Орловская область, Орловский р-н, Неполодское с/п
1.2.	Дополнительные сведения о местоположении земельного участка	—
2.	Площадь земельного участка ± величина погрешности определения (вычисления) площади ($P \pm \Delta P$), м ²	507 ± 197,00
3.	Формула, примененная для вычисления предельной погрешности определения площади земельного участка, с подставленными значениями и итоговые (вычисленные) значения	$3,5 * 2,50 * \sqrt{(507,00)} = 197$
4.	Площадь земельного участка согласно сведениям Единого государственного реестра недвижимости (Ркад), м ²	500,00
5.	Оценка расхождения P и Ркад ($P - P_{кад}$), м ²	7
6.	Предельный минимальный и максимальный размеры земельного участка ($P_{мин}$ и $P_{макс}$), м ²	$P_{мин} = 400$ $P_{макс} = 2\ 500$
7.	Вид (виды) разрешенного использования	Для ведения гражданами садоводства и огородничества. Для садоводства
7.1.	Дополнительные сведения об использовании земельного участка	Земельный участок общего пользования
8.	Кадастровый или иной государственный учетный номер (инвентарный) здания, сооружения, объекта незавершенного строительства, расположенного на земельном участке	—
9.	Сведения о земельных участках (землях общего пользования, территории общего пользования), посредством которых обеспечивается доступ	Земли (земельные участки) общего пользования
10.	Иные сведения	—
4. Пояснения к сведениям об уточняемом земельном участке с кадастровым номером		57:10:0010901:191 :
1.	—	—

1. Сведения о характерных точках границ уточняемого земельного участка с кадастровым номером 57:10:0010901:292 :
 Система координат МСК-57 зона 1 Зона № 1

Обозначение характерных точек границ	Координаты, м				Метод определения координат	Формулы, примененные для расчета средней квадратической погрешности определения координат характерных точек границ (Mt), с подставленными в такие формулы значениями и итоговые (вычисленные) значения Mt, м	Описание закрепления точки
	содержатся в Едином государственном реестре недвижимости		определены в результате выполнения комплексных кадастровых работ				
	X	Y	X	Y			
1	2	3	4	5	6	7	8
н1У	—	—	372 482,46	1 287 135,61	Метод спутниковых геодезических измерений (определений)	$\sqrt{(0,07^2 + 0,07^2)} = 0,10$	—
н2У	—	—	372 492,54	1 287 159,15			
н3У	—	—	372 511,43	1 287 150,21			
н4У	—	—	372 501,10	1 287 127,63			
н1У	—	—	372 482,46	1 287 135,61			

2. Сведения о частях границ уточняемого земельного участка с кадастровым номером 57:10:0010901:292 :

Обозначение части границ		Горизонтальное проложение (S), м	Описание прохождения части границ	Сведения о согласовании местоположения границ (согласовано/спорное)
от т.	до т.			
1	2	3	4	5
н1У	н2У	25,61	-	согласовано
н2У	н3У	20,90		
н3У	н4У	24,83		
н4У	н1У	20,28		

3. Сведения о характеристиках уточняемого земельного участка с кадастровым номером 57:10:0010901:292 :

№ п/п	Наименование характеристики земельного участка	Значение характеристики
1	2	3
1	2	3

1	2	3
1.	Адрес земельного участка	—
1.1.	Сведения о местоположении земельного участка (при отсутствии адреса) в структурированном в соответствии с федеральной информационной адресной системой виде	Российская Федерация, Орловская область, Орловский р-н
1.2.	Дополнительные сведения о местоположении земельного участка	—
2.	Площадь земельного участка ± величина погрешности определения (вычисления) площади ($P \pm \Delta P$), м ²	519 ± 199,00
3.	Формула, примененная для вычисления предельной погрешности определения площади земельного участка, с подставленными значениями и итоговые (вычисленные) значения	$3,5 * 2,50 * \sqrt{(519,00)} = 199$
4.	Площадь земельного участка согласно сведениям Единого государственного реестра недвижимости (Ркад), м ²	500,00
5.	Оценка расхождения Р и Ркад ($P - P_{кад}$), м ²	19
6.	Предельный минимальный и максимальный размеры земельного участка ($P_{мин}$ и $P_{макс}$), м ²	$P_{мин} = 400$ $P_{макс} = 2\ 500$
7.	Вид (виды) разрешенного использования	Для ведения гражданами садоводства и огородничества. Для садоводства
7.1.	Дополнительные сведения об использовании земельного участка	Земельный участок общего пользования
8.	Кадастровый или иной государственный учетный номер (инвентарный) здания, сооружения, объекта незавершенного строительства, расположенного на земельном участке	—
9.	Сведения о земельных участках (землях общего пользования, территории общего пользования), посредством которых обеспечивается доступ	Земли (земельные участки) общего пользования
10.	Иные сведения	—
4. Пояснения к сведениям об уточняемом земельном участке с кадастровым номером		57:10:0010901:292 :
1.	—	—

1. Сведения о характерных точках границ уточняемого земельного участка с кадастровым номером 57:10:0010901:190 :
 Система координат МСК-57 зона 1 Зона № 1

Обозначение характерных точек границ	Координаты, м				Метод определения координат	Формулы, примененные для расчета средней квадратической погрешности определения координат характерных точек границ (Mt), с подставленными в такие формулы значениями и итоговые (вычисленные) значения Mt, м	Описание закрепления точки
	содержатся в Едином государственном реестре недвижимости		определены в результате выполнения комплексных кадастровых работ				
	X	Y	X	Y			
1	2	3	4	5	6	7	8
н1У	—	—	372 501,10	1 287 127,63	Метод спутниковых геодезических измерений (определений)	$\sqrt{(0,07^2 + 0,07^2)} = 0,10$	—
н2У	—	—	372 521,72	1 287 117,30			
н3У	—	—	372 534,05	1 287 111,13			
н4У	—	—	372 543,97	1 287 133,15			
н5У	—	—	372 511,43	1 287 150,21			
н1У	—	—	372 501,10	1 287 127,63			

2. Сведения о частях границ уточняемого земельного участка с кадастровым номером 57:10:0010901:190 :

Обозначение части границ		Горизонтальное проложение (S), м	Описание прохождения части границ	Сведения о согласовании местоположения границ (согласовано/спорное)
от т.	до т.			
1	2	3	4	5
н1У	н2У	23,06		согласовано
н2У	н3У	13,79		
н3У	н4У	24,15		
н4У	н5У	36,74		
н5У	н1У	24,83		

3. Сведения о характеристиках уточняемого земельного участка с кадастровым номером 57:10:0010901:190 :

№ п/п	Наименование характеристики земельного участка	Значение характеристики
1	2	3

1	2	3
1.	Адрес земельного участка	—
1.1.	Сведения о местоположении земельного участка (при отсутствии адреса) в структурированном в соответствии с федеральной информационной адресной системой виде	Российская Федерация, Орловская область, Орловский р-н, Неполодское с/п
1.2.	Дополнительные сведения о местоположении земельного участка	—
2.	Площадь земельного участка ± величина погрешности определения (вычисления) площади ($P \pm \Delta P$), м ²	900 ± 262,00
3.	Формула, примененная для вычисления предельной погрешности определения площади земельного участка, с подставленными значениями и итоговые (вычисленные) значения	$3,5 * 2,50 * \sqrt{(900,00)} = 263$
4.	Площадь земельного участка согласно сведениям Единого государственного реестра недвижимости (Ркад), м ²	500,00
5.	Оценка расхождения Р и Ркад ($P - P_{кад}$), м ²	400
6.	Предельный минимальный и максимальный размеры земельного участка ($P_{мин}$ и $P_{макс}$), м ²	$P_{мин} = 400$ $P_{макс} = 2\ 500$
7.	Вид (виды) разрешенного использования	Для ведения гражданами садоводства и огородничества. Для садоводства
7.1.	Дополнительные сведения об использовании земельного участка	Земельный участок общего пользования
8.	Кадастровый или иной государственный учетный номер (инвентарный) здания, сооружения, объекта незавершенного строительства, расположенного на земельном участке	—
9.	Сведения о земельных участках (землях общего пользования, территории общего пользования), посредством которых обеспечивается доступ	Земли (земельные участки) общего пользования
10.	Иные сведения	—
4. Пояснения к сведениям об уточняемом земельном участке с кадастровым номером		57:10:0010901:190 :
1.	—	—

1. Сведения о характерных точках границ уточняемого земельного участка с кадастровым номером 57:10:0010901:331 :
 Система координат МСК-57 зона 1 Зона № 1

Обозначение характерных точек границ	Координаты, м				Метод определения координат	Формулы, примененные для расчета средней квадратической погрешности определения координат характерных точек границ (Mt), с подставленными в такие формулы значениями и итоговые (вычисленные) значения Mt, м	Описание закрепления точки
	содержатся в Едином государственном реестре недвижимости		определены в результате выполнения комплексных кадастровых работ				
	X	Y	X	Y			
1	2	3	4	5	6	7	8
н1У	—	—	372 542,34	1 287 106,98	Метод спутниковых геодезических измерений (определений)	$\sqrt{(0,07^2 + 0,07^2)} = 0,10$	—
н2У	—	—	372 551,98	1 287 128,95			
н3У	—	—	372 572,09	1 287 118,16			
н4У	—	—	372 563,72	1 287 096,99			
н1У	—	—	372 542,34	1 287 106,98			

2. Сведения о частях границ уточняемого земельного участка с кадастровым номером 57:10:0010901:331 :

Обозначение части границ		Горизонтальное проложение (S), м	Описание прохождения части границ	Сведения о согласовании местоположения границ (согласовано/спорное)
от т.	до т.			
1	2	3	4	5
н1У	н2У	23,99	—	согласовано
н2У	н3У	22,82		
н3У	н4У	22,76		
н4У	н1У	23,60		

3. Сведения о характеристиках уточняемого земельного участка с кадастровым номером 57:10:0010901:331 :

№ п/п	Наименование характеристики земельного участка	Значение характеристики
1	2	3
1	2	3

1	2	3
1.	Адрес земельного участка	—
1.1.	Сведения о местоположении земельного участка (при отсутствии адреса) в структурированном в соответствии с федеральной информационной адресной системой виде	302532, Российская Федерация, Орловская область, Орловский р-н, Спасское с
1.2.	Дополнительные сведения о местоположении земельного участка	—
2.	Площадь земельного участка ± величина погрешности определения (вычисления) площади ($P \pm \Delta P$), м ²	541 ± 204,00
3.	Формула, примененная для вычисления предельной погрешности определения площади земельного участка, с подставленными значениями и итоговые (вычисленные) значения	$3,5 * 2,50 * \sqrt{(541,00)} = 204$
4.	Площадь земельного участка согласно сведениям Единого государственного реестра недвижимости (Ркад), м ²	500,00
5.	Оценка расхождения Р и Ркад ($P - P_{кад}$), м ²	41
6.	Предельный минимальный и максимальный размеры земельного участка ($P_{мин}$ и $P_{макс}$), м ²	$P_{мин} = 400$ $P_{макс} = 2\ 500$
7.	Вид (виды) разрешенного использования	Для ведения гражданами садоводства и огородничества. Для садоводства
7.1.	Дополнительные сведения об использовании земельного участка	Земельный участок общего пользования
8.	Кадастровый или иной государственный учетный номер (инвентарный) здания, сооружения, объекта незавершенного строительства, расположенного на земельном участке	—
9.	Сведения о земельных участках (землях общего пользования, территории общего пользования), посредством которых обеспечивается доступ	Земли (земельные участки) общего пользования
10.	Иные сведения	—
4. Пояснения к сведениям об уточняемом земельном участке с кадастровым номером		57:10:0010901:331 :
1.	—	—

1. Сведения о характерных точках границ уточняемого земельного участка с кадастровым номером 57:10:0010901:187 :
 Система координат МСК-57 зона 1 Зона № 1

Обозначение характерных точек границ	Координаты, м				Метод определения координат	Формулы, примененные для расчета средней квадратической погрешности определения координат характерных точек границ (Mt), с подставленными в такие формулы значениями и итоговые (вычисленные) значения Mt, м	Описание закрепления точки
	содержатся в Едином государственном реестре недвижимости		определены в результате выполнения комплексных кадастровых работ				
	X	Y	X	Y			
1	2	3	4	5	6	7	8
н1У	—	—	372 441,78	1 287 128,72	Метод спутниковых геодезических измерений (определений)	$\sqrt{(0,07^2 + 0,07^2)} = 0,10$	—
н2У	—	—	372 472,30	1 287 112,61			
н3У	—	—	372 482,46	1 287 135,61			
н4У	—	—	372 464,12	1 287 145,61			
н5У	—	—	372 449,99	1 287 152,88			
н1У	—	—	372 441,78	1 287 128,72			

2. Сведения о частях границ уточняемого земельного участка с кадастровым номером 57:10:0010901:187 :

Обозначение части границ		Горизонтальное проложение (S), м	Описание прохождения части границ	Сведения о согласовании местоположения границ (согласовано/спорное)
от т.	до т.			
1	2	3	4	5
н1У	н2У	34,51	Металлическая сетка	согласовано
н2У	н3У	25,14		
н3У	н4У	20,89		
н4У	н5У	15,89		
н5У	н1У	25,52		

3. Сведения о характеристиках уточняемого земельного участка с кадастровым номером 57:10:0010901:187 :

№ п/п	Наименование характеристики земельного участка	Значение характеристики
1	2	3
1		

1	2	3
1.	Адрес земельного участка	—
1.1.	Сведения о местоположении земельного участка (при отсутствии адреса) в структурированном в соответствии с федеральной информационной адресной системой виде	Российская Федерация, Орловская область, Орловский р-н, Неполодское с/п
1.2.	Дополнительные сведения о местоположении земельного участка	—
2.	Площадь земельного участка ± величина погрешности определения (вычисления) площади ($P \pm \Delta P$), м ²	900 ± 262,00
3.	Формула, примененная для вычисления предельной погрешности определения площади земельного участка, с подставленными значениями и итоговые (вычисленные) значения	$3,5 * 2,50 * \sqrt{(900,00)} = 263$
4.	Площадь земельного участка согласно сведениям Единого государственного реестра недвижимости (Ркад), м ²	500,00
5.	Оценка расхождения Р и Ркад ($P - P_{кад}$), м ²	400
6.	Предельный минимальный и максимальный размеры земельного участка ($P_{мин}$ и $P_{макс}$), м ²	$P_{мин} = 400$ $P_{макс} = 2\ 500$
7.	Вид (виды) разрешенного использования	Для ведения гражданами садоводства и огородничества. Для садоводства
7.1.	Дополнительные сведения об использовании земельного участка	Земельный участок общего пользования
8.	Кадастровый или иной государственный учетный номер (инвентарный) здания, сооружения, объекта незавершенного строительства, расположенного на земельном участке	—
9.	Сведения о земельных участках (землях общего пользования, территории общего пользования), посредством которых обеспечивается доступ	Земли (земельные участки) общего пользования
10.	Иные сведения	—
4. Пояснения к сведениям об уточняемом земельном участке с кадастровым номером		57:10:0010901:187 :
1.	—	—

1. Сведения о характерных точках границ уточняемого земельного участка с кадастровым номером 57:10:0010901:176 :
 Система координат МСК-57 зона 1 Зона № 1

Обозначение характерных точек границ	Координаты, м				Метод определения координат	Формулы, примененные для расчета средней квадратической погрешности определения координат характерных точек границ (Mt), с подставленными в такие формулы значениями и итоговые (вычисленные) значения Mt, м	Описание закрепления точки
	содержатся в Едином государственном реестре недвижимости		определены в результате выполнения комплексных кадастровых работ				
	X	Y	X	Y			
1	2	3	4	5	6	7	8
н1У	—	—	372 493,23	1 287 039,73	Метод спутниковых геодезических измерений (определений)	$\sqrt{(0,07^2 + 0,07^2)} = 0,10$	—
н2У	—	—	372 510,06	1 287 031,39			
н3У	—	—	372 521,86	1 287 053,17			
н4У	—	—	372 500,27	1 287 061,74			
н1У	—	—	372 493,23	1 287 039,73			

Вырез 1 из 1

н1У	—	—	372 516,02	1 287 051,40	Метод спутниковых геодезических измерений (определений)	$\sqrt{(0,07^2 + 0,07^2)} = 0,10$	—
н2У	—	—	372 516,18	1 287 051,58			
н3У	—	—	372 516,00	1 287 051,75			
н4У	—	—	372 515,83	1 287 051,57			
н1У	—	—	372 516,02	1 287 051,40			

2. Сведения о частях границ уточняемого земельного участка с кадастровым номером 57:10:0010901:176 :

Обозначение части границ		Горизонтальное проложение (S), м	Описание прохождения части границ	Сведения о согласовании местоположения границ (согласовано/спорное)
от т.	до т.			

1	2	3	4	5
н1У	н2У	18,78		согласовано
н2У	н3У	24,77		
н3У	н4У	23,23		
н4У	н1У	23,11		

Вырез 1 из 1

н1У	н2У	0,24	—	согласовано
н2У	н3У	0,25		
н3У	н4У	0,25		
н4У	н1У	0,25		

3. Сведения о характеристиках уточняемого земельного участка с кадастровым номером 57:10:0010901:176 :

№ п/п	Наименование характеристики земельного участка	Значение характеристики
1	2	3
1.	Адрес земельного участка	—
1.1.	Сведения о местоположении земельного участка (при отсутствии адреса) в структурированном в соответствии с федеральной информационной адресной системой виде	Российская Федерация, Орловская область, Орловский р-н
1.2.	Дополнительные сведения о местоположении земельного участка	—
2.	Площадь земельного участка ± величина погрешности определения (вычисления) площади ($P \pm \Delta P$), м ²	500 ± 196,00
3.	Формула, примененная для вычисления предельной погрешности определения площади земельного участка, с подставленными значениями и итоговые (вычисленные) значения	$3,5 * 2,50 * \sqrt{(500,00)} = 196$
4.	Площадь земельного участка согласно сведениям Единого государственного реестра недвижимости (Ркад), м ²	500,00
5.	Оценка расхождения Р и Ркад ($P - P_{кад}$), м ²	0
6.	Предельный минимальный и максимальный размеры земельного участка (Рмин и Рмакс), м ²	Рмин = 400 Рмакс = 2 500
7.	Вид (виды) разрешенного использования	Для ведения гражданами садоводства и огородничества. Для садоводства
7.1.	Дополнительные сведения об использовании земельного участка	Земельный участок общего пользования
8.	Кадастровый или иной государственный учетный номер (инвентарный) здания, сооружения, объекта незавершенного строительства, расположенного на земельном участке	—

1	2	3
9.	Сведения о земельных участках (землях общего пользования, территории общего пользования), посредством которых обеспечивается доступ	Земли (земельные участки) общего пользования
10.	Иные сведения	—

4. Пояснения к сведениям об уточняемом земельном участке с кадастровым номером 57:10:0010901:176 :

1.	—
----	---

1. Сведения о характерных точках границ уточняемого земельного участка с кадастровым номером 57:10:0010901:2 :
Система координат МСК-57 зона 1 Зона № 1

Обозначение характерных точек границ	Координаты, м				Метод определения координат	Формулы, примененные для расчета средней квадратической погрешности определения координат характерных точек границ (Mt), с подставленными в такие формулы значениями и итоговые (вычисленные) значения Mt, м	Описание закрепления точки
	содержатся в Едином государственном реестре недвижимости		определены в результате выполнения комплексных кадастровых работ				
	X	Y	X	Y			
1	2	3	4	5	6	7	8
н1У	—	—	372 478,75	1 287 076,12	Метод спутниковых геодезических измерений (определений)	$\sqrt{(0,07^2 + 0,07^2)} = 0,10$	—
н2У	—	—	372 490,71	1 287 099,11			
н3У	—	—	372 471,46	1 287 109,12			
н4У	—	—	372 461,86	1 287 085,29			
н1У	—	—	372 478,75	1 287 076,12			

2. Сведения о частях границ уточняемого земельного участка с кадастровым номером 57:10:0010901:2 :

Обозначение части границ		Горизонтальное проложение (S), м	Описание прохождения части границ	Сведения о согласовании местоположения границ (согласовано/спорное)
от т.	до т.			
1	2	3	4	5
н1У	н2У	25,91	Забор	согласовано
н2У	н3У	21,70	Металлическая сетка	

1	2	3	4	5
н3У	н4У	25,69	-	согласовано
н4У	н1У	19,22		

3. Сведения о характеристиках уточняемого земельного участка с кадастровым номером 57:10:0010901:2 :

№ п/п	Наименование характеристики земельного участка	Значение характеристики
1	2	3
1.	Адрес земельного участка	—
1.1.	Сведения о местоположении земельного участка (при отсутствии адреса) в структурированном в соответствии с федеральной информационной адресной системой виде	Российская Федерация, Орловская область, Орловский р-н
1.2.	Дополнительные сведения о местоположении земельного участка	—
2.	Площадь земельного участка ± величина погрешности определения (вычисления) площади ($P \pm \Delta P$), м ²	526 ± 201,00
3.	Формула, примененная для вычисления предельной погрешности определения площади земельного участка, с подставленными значениями и итоговые (вычисленные) значения	$3,5 * 2,50 * \sqrt{(526,00)} = 201$
4.	Площадь земельного участка согласно сведениям Единого государственного реестра недвижимости (Ркад), м ²	500,00
5.	Оценка расхождения Р и Ркад ($P - P_{кад}$), м ²	26
6.	Предельный минимальный и максимальный размеры земельного участка (Рмин и Рмакс), м ²	Рмин = 400 Рмакс = 2 500
7.	Вид (виды) разрешенного использования	Для ведения гражданами садоводства и огородничества. Для садоводства
7.1.	Дополнительные сведения об использовании земельного участка	Земельный участок общего пользования
8.	Кадастровый или иной государственный учетный номер (инвентарный) здания, сооружения, объекта незавершенного строительства, расположенного на земельном участке	—
9.	Сведения о земельных участках (землях общего пользования, территории общего пользования), посредством которых обеспечивается доступ	Земли (земельные участки) общего пользования
10.	Иные сведения	—

4. Пояснения к сведениям об уточняемом земельном участке с кадастровым номером 57:10:0010901:2 :

1.	—
----	---

1. Сведения о характерных точках границ уточняемого земельного участка с кадастровым номером 57:10:0010901:181 :
 Система координат МСК-57 зона 1 Зона № 1

Обозначение характерных точек границ	Координаты, м				Метод определения координат	Формулы, примененные для расчета средней квадратической погрешности определения координат характерных точек границ (Mt), с подставленными в такие формулы значениями и итоговые (вычисленные) значения Mt, м	Описание закрепления точки
	содержатся в Едином государственном реестре недвижимости		определены в результате выполнения комплексных кадастровых работ				
	X	Y	X	Y			
1	2	3	4	5	6	7	8
н1У	—	—	372 497,22	1 287 066,12	Метод спутниковых геодезических измерений (определений)	$\sqrt{(0,07^2 + 0,07^2)} = 0,10$	—
н2У	—	—	372 509,35	1 287 089,66			
н3У	—	—	372 506,97	1 287 091,77			
н4У	—	—	372 490,71	1 287 099,11			
н5У	—	—	372 478,75	1 287 076,12			
н6У	—	—	372 482,26	1 287 074,22			
н1У	—	—	372 497,22	1 287 066,12			

2. Сведения о частях границ уточняемого земельного участка с кадастровым номером 57:10:0010901:181 :

Обозначение части границ		Горизонтальное проложение (S), м	Описание прохождения части границ	Сведения о согласовании местоположения границ (согласовано/спорное)
от т.	до т.			
1	2	3	4	5
н1У	н2У	26,48	-	согласовано
н2У	н3У	3,18		
н3У	н4У	17,84		
н4У	н5У	25,91		
н5У	н6У	3,99		
н6У	н1У	17,01		

3. Сведения о характеристиках уточняемого земельного участка с кадастровым номером <u>57:10:0010901:181</u> :		
№ п/п	Наименование характеристики земельного участка	Значение характеристики
1	2	3
1.	Адрес земельного участка	Российская Федерация, Орловская область, р-н Орловский, с/п Неполодское, СТ "Спутник", участок №124
1.1.	Сведения о местоположении земельного участка (при отсутствии адреса) в структурированном в соответствии с федеральной информационной адресной системой виде	—
1.2.	Дополнительные сведения о местоположении земельного участка	—
2.	Площадь земельного участка ± величина погрешности определения (вычисления) площади ($P \pm \Delta P$), м ²	557 ± 207,00
3.	Формула, примененная для вычисления предельной погрешности определения площади земельного участка, с подставленными значениями и итоговые (вычисленные) значения	$3,5 * 2,50 * \sqrt{(557,00)} = 207$
4.	Площадь земельного участка согласно сведениям Единого государственного реестра недвижимости (Ркад), м ²	500,00
5.	Оценка расхождения Р и Ркад ($P - P_{кад}$), м ²	57
6.	Предельный минимальный и максимальный размеры земельного участка (Рмин и Рмакс), м ²	Рмин = 400 Рмакс = 2 500
7.	Вид (виды) разрешенного использования	Для ведения гражданами садоводства и огородничества. Для садоводства
7.1.	Дополнительные сведения об использовании земельного участка	Земельный участок общего пользования
8.	Кадастровый или иной государственный учетный номер (инвентарный) здания, сооружения, объекта незавершенного строительства, расположенного на земельном участке	—
9.	Сведения о земельных участках (землях общего пользования, территории общего пользования), посредством которых обеспечивается доступ	Земли (земельные участки) общего пользования
10.	Иные сведения	—
4. Пояснения к сведениям об уточняемом земельном участке с кадастровым номером <u>57:10:0010901:181</u> :		
1.	—	—

1. Сведения о характерных точках границ уточняемого земельного участка с кадастровым номером 57:10:0010901:180 :
 Система координат МСК-57 зона 1 Зона № 1

Обозначение характерных точек границ	Координаты, м				Метод определения координат	Формулы, примененные для расчета средней квадратической погрешности определения координат характерных точек границ (Mt), с подставленными в такие формулы значениями и итоговые (вычисленные) значения Mt, м	Описание закрепления точки
	содержатся в Едином государственном реестре недвижимости		определены в результате выполнения комплексных кадастровых работ				
	X	Y	X	Y			
1	2	3	4	5	6	7	8
н1У	—	—	372 521,86	1 287 053,17	Метод спутниковых геодезических измерений (определений)	$\sqrt{(0,07^2 + 0,07^2)} = 0,10$	Долговременный межевой знак
н2У	—	—	372 532,75	1 287 077,60			—
н3У	—	—	372 509,35	1 287 089,66			
н4У	—	—	372 497,22	1 287 066,12			
н5У	—	—	372 496,03	1 287 063,93			
н6У	—	—	372 500,27	1 287 061,74			
н1У	—	—	372 521,86	1 287 053,17			

2. Сведения о частях границ уточняемого земельного участка с кадастровым номером 57:10:0010901:180 :

Обозначение части границ		Горизонтальное проложение (S), м	Описание прохождения части границ	Сведения о согласовании местоположения границ (согласовано/спорное)
от т.	до т.			
1	2	3	4	5
н1У	н2У	26,75	—	согласовано
н2У	н3У	26,32		
н3У	н4У	26,48		
н4У	н5У	2,49		
н5У	н6У	4,77		
н6У	н1У	23,23		

3. Сведения о характеристиках уточняемого земельного участка с кадастровым номером 57:10:0010901:180 :

№ п/п	Наименование характеристики земельного участка	Значение характеристики
1	2	3
1.	Адрес земельного участка	Орловская область, р-н Орловский, с/п Неполодское, СТ "Спутник", участок №125
1.1.	Сведения о местоположении земельного участка (при отсутствии адреса) в структурированном в соответствии с федеральной информационной адресной системой виде	—
1.2.	Дополнительные сведения о местоположении земельного участка	—
2.	Площадь земельного участка ± величина погрешности определения (вычисления) площади ($P \pm \Delta P$), м ²	760 ± 241,00
3.	Формула, примененная для вычисления предельной погрешности определения площади земельного участка, с подставленными значениями и итоговые (вычисленные) значения	$3,5 * 2,50 * \sqrt{(760,00)} = 241$
4.	Площадь земельного участка согласно сведениям Единого государственного реестра недвижимости (Ркад), м ²	800,00
5.	Оценка расхождения Р и Ркад ($P - P_{кад}$), м ²	40
6.	Предельный минимальный и максимальный размеры земельного участка (Рмин и Рмакс), м ²	Рмин = 400 Рмакс = 2 500
7.	Вид (виды) разрешенного использования	Для ведения гражданами садоводства и огородничества. Для садоводства
7.1.	Дополнительные сведения об использовании земельного участка	Земельный участок общего пользования
8.	Кадастровый или иной государственный учетный номер (инвентарный) здания, сооружения, объекта незавершенного строительства, расположенного на земельном участке	—
9.	Сведения о земельных участках (землях общего пользования, территории общего пользования), посредством которых обеспечивается доступ	Земли (земельные участки) общего пользования
10.	Иные сведения	—

4. Пояснения к сведениям об уточняемом земельном участке с кадастровым номером 57:10:0010901:180 :

1.	—
----	---

1. Сведения о характерных точках границ уточняемого земельного участка с кадастровым номером 57:10:0010901:155 :
 Система координат МСК-57 зона 1 Зона № 1

Обозначение характерных точек границ	Координаты, м				Метод определения координат	Формулы, примененные для расчета средней квадратической погрешности определения координат характерных точек границ (Mt), с подставленными в такие формулы значениями и итоговые (вычисленные) значения Mt, м	Описание закрепления точки
	содержатся в Едином государственном реестре недвижимости		определены в результате выполнения комплексных кадастровых работ				
	X	Y	X	Y			
1	2	3	4	5	6	7	8
н1У	—	—	372 521,86	1 287 053,17	Метод спутниковых геодезических измерений (определений)	$\sqrt{(0,07^2 + 0,07^2)} = 0,10$	Долговременный межевой знак
н2У	—	—	372 552,64	1 287 039,11			—
н3У	—	—	372 561,92	1 287 066,16			
н4У	—	—	372 532,75	1 287 077,60			
н1У	—	—	372 521,86	1 287 053,17			

2. Сведения о частях границ уточняемого земельного участка с кадастровым номером 57:10:0010901:155 :

Обозначение части границ		Горизонтальное проложение (S), м	Описание прохождения части границ	Сведения о согласовании местоположения границ (согласовано/спорное)
от т.	до т.			
1	2	3	4	5
н1У	н2У	33,84	-	согласовано
н2У	н3У	28,60		
н3У	н4У	31,33		
н4У	н1У	26,75		

3. Сведения о характеристиках уточняемого земельного участка с кадастровым номером 57:10:0010901:155 :

№ п/п	Наименование характеристики земельного участка	Значение характеристики
1	2	3
1	2	3

1	2	3
1.	Адрес земельного участка	—
1.1.	Сведения о местоположении земельного участка (при отсутствии адреса) в структурированном в соответствии с федеральной информационной адресной системой виде	Российская Федерация, Орловская область, Орловский р-н, Спасское с/с
1.2.	Дополнительные сведения о местоположении земельного участка	—
2.	Площадь земельного участка ± величина погрешности определения (вычисления) площади ($P \pm \Delta P$), м ²	900 ± 262,00
3.	Формула, примененная для вычисления предельной погрешности определения площади земельного участка, с подставленными значениями и итоговые (вычисленные) значения	$3,5 * 2,50 * \sqrt{(900,00)} = 263$
4.	Площадь земельного участка согласно сведениям Единого государственного реестра недвижимости (Ркад), м ²	500,00
5.	Оценка расхождения Р и Ркад ($P - P_{кад}$), м ²	400
6.	Предельный минимальный и максимальный размеры земельного участка ($P_{мин}$ и $P_{макс}$), м ²	$P_{мин} = 400$ $P_{макс} = 2\ 500$
7.	Вид (виды) разрешенного использования	Для ведения гражданами садоводства и огородничества. Для садоводства
7.1.	Дополнительные сведения об использовании земельного участка	Земельный участок общего пользования
8.	Кадастровый или иной государственный учетный номер (инвентарный) здания, сооружения, объекта незавершенного строительства, расположенного на земельном участке	—
9.	Сведения о земельных участках (землях общего пользования, территории общего пользования), посредством которых обеспечивается доступ	Земли (земельные участки) общего пользования
10.	Иные сведения	—
4. Пояснения к сведениям об уточняемом земельном участке с кадастровым номером		57:10:0010901:155 :
1.	—	—

1. Сведения о характерных точках границ уточняемого земельного участка с кадастровым номером 57:10:0010901:171 :
 Система координат МСК-57 зона 1 Зона № 1

Обозначение характерных точек границ	Координаты, м				Метод определения координат	Формулы, примененные для расчета средней квадратической погрешности определения координат характерных точек границ (Mt), с подставленными в такие формулы значениями и итоговые (вычисленные) значения Mt, м	Описание закрепления точки
	содержатся в Едином государственном реестре недвижимости		определены в результате выполнения комплексных кадастровых работ				
	X	Y	X	Y			
1	2	3	4	5	6	7	8
н1У	—	—	372 496,99	1 287 004,38	Метод спутниковых геодезических измерений (определений)	$\sqrt{(0,07^2 + 0,07^2)} = 0,10$	626001000000
н2У	—	—	372 523,64	1 286 992,51			
н3У	—	—	372 533,87	1 287 015,48			
н4У	—	—	372 508,64	1 287 028,19			
н1У	—	—	372 496,99	1 287 004,38			—

2. Сведения о частях границ уточняемого земельного участка с кадастровым номером 57:10:0010901:171 :

Обозначение части границ		Горизонтальное проложение (S), м	Описание прохождения части границ	Сведения о согласовании местоположения границ (согласовано/спорное)
от т.	до т.			
1	2	3	4	5
н1У	н2У	29,17	Металлическая сетка	согласовано
н2У	н3У	25,15		
н3У	н4У	28,25		
н4У	н1У	26,51		

3. Сведения о характеристиках уточняемого земельного участка с кадастровым номером 57:10:0010901:171 :

№ п/п	Наименование характеристики земельного участка	Значение характеристики
1	2	3
1	2	3

1	2	3
1.	Адрес земельного участка	Орловская область, р-н Орловский, с/п Спаское, СТ "Спутник", участок №134
1.1.	Сведения о местоположении земельного участка (при отсутствии адреса) в структурированном в соответствии с федеральной информационной адресной системой виде	—
1.2.	Дополнительные сведения о местоположении земельного участка	—
2.	Площадь земельного участка ± величина погрешности определения (вычисления) площади ($P \pm \Delta P$), м ²	741 ± 238,00
3.	Формула, примененная для вычисления предельной погрешности определения площади земельного участка, с подставленными значениями и итоговые (вычисленные) значения	$3,5*2,50*\sqrt{(741,00)} = 238$
4.	Площадь земельного участка согласно сведениям Единого государственного реестра недвижимости (Ркад), м ²	500,00
5.	Оценка расхождения Р и Ркад ($P - P_{кад}$), м ²	241
6.	Предельный минимальный и максимальный размеры земельного участка (Рмин и Рмакс), м ²	Рмин = 400 Рмакс = 2 500
7.	Вид (виды) разрешенного использования	Для ведения гражданами садоводства и огородничества. Для садоводства
7.1.	Дополнительные сведения об использовании земельного участка	Земельный участок общего пользования
8.	Кадастровый или иной государственный учетный номер (инвентарный) здания, сооружения, объекта незавершенного строительства, расположенного на земельном участке	—
9.	Сведения о земельных участках (землях общего пользования, территории общего пользования), посредством которых обеспечивается доступ	Земли (земельные участки) общего пользования
10.	Иные сведения	—
4. Пояснения к сведениям об уточняемом земельном участке с кадастровым номером		57:10:0010901:171 :
1.		—

1. Сведения о характерных точках границ уточняемого земельного участка с кадастровым номером 57:10:0010901:172 :
 Система координат МСК-57 Зона № 1

Обозначение характерных точек границ	Координаты, м				Метод определения координат	Формулы, примененные для расчета средней квадратической погрешности определения координат характерных точек границ (Mt), с подставленными в такие формулы значениями и итоговые (вычисленные) значения Mt, м	Описание закрепления точки
	содержатся в Едином государственном реестре недвижимости		определены в результате выполнения комплексных кадастровых работ				
	X	Y	X	Y			
1	2	3	4	5	6	7	8
н1У	—	—	372 480,99	1 287 015,68	Метод спутниковых геодезических измерений (определений)	$\sqrt{(0,07^2 + 0,07^2)} = 0,10$	626003000000
н2У	—	—	372 496,99	1 287 004,38			—
н3У	—	—	372 508,64	1 287 028,19			—
н4У	—	—	372 499,05	1 287 032,97			—
н5У	—	—	372 498,97	1 287 032,89			—
н6У	—	—	372 498,78	1 287 033,06			—
н7У	—	—	372 498,81	1 287 033,10			—
н8У	—	—	372 484,87	1 287 040,04			—
н9У	—	—	372 474,76	1 287 020,08			626003000000
н1У	—	—	372 480,99	1 287 015,68			626003000000

2. Сведения о частях границ уточняемого земельного участка с кадастровым номером 57:10:0010901:172 :

Обозначение части границ		Горизонтальное проложение (S), м	Описание прохождения части границ	Сведения о согласовании местоположения границ (согласовано/спорное)
от т.	до т.			
1	2	3	4	5

1	2	3	4	5
н1У	н2У	19,59	—	согласовано
н2У	н3У	26,51		
н3У	н4У	10,72		
н4У	н5У	0,11		
н5У	н6У	0,25		
н6У	н7У	0,05		
н7У	н8У	15,57		
н8У	н9У	22,37		
н9У	н1У	7,63		

3. Сведения о характеристиках уточняемого земельного участка с кадастровым номером 57:10:0010901:172 :

№ п/п	Наименование характеристики земельного участка	Значение характеристики
1	2	3
1.	Адрес земельного участка	Орловская область, р-н Орловский, с/п Неполодское, с/т "Спутник"
1.1.	Сведения о местоположении земельного участка (при отсутствии адреса) в структурированном в соответствии с федеральной информационной адресной системой виде	—
1.2.	Дополнительные сведения о местоположении земельного участка	—
2.	Площадь земельного участка ± величина погрешности определения (вычисления) площади ($P \pm \Delta P$), м ²	653 ± 224,00
3.	Формула, примененная для вычисления предельной погрешности определения площади земельного участка, с подставленными значениями и итоговые (вычисленные) значения	$3,5 * 2,50 * \sqrt{(653,00)} = 224$
4.	Площадь земельного участка согласно сведениям Единого государственного реестра недвижимости (Ркад), м ²	500,00
5.	Оценка расхождения Р и Ркад ($P - P_{кад}$), м ²	153
6.	Предельный минимальный и максимальный размеры земельного участка (Рмин и Рмакс), м ²	Рмин = 400 Рмакс = 2 500
7.	Вид (виды) разрешенного использования	Для ведения гражданами садоводства и огородничества. Для садоводства
7.1.	Дополнительные сведения об использовании земельного участка	Земельный участок общего пользования
8.	Кадастровый или иной государственный учетный номер (инвентарный) здания, сооружения, объекта незавершенного строительства, расположенного на земельном участке	—

1	2	3
9.	Сведения о земельных участках (землях общего пользования, территории общего пользования), посредством которых обеспечивается доступ	Земли (земельные участки) общего пользования
10.	Иные сведения	—

4. Пояснения к сведениям об уточняемом земельном участке с кадастровым номером 57:10:0010901:172 :

1.	—
----	---

1. Сведения о характерных точках границ уточняемого земельного участка с кадастровым номером 57:10:0010901:322 :
 Система координат МСК-57 Зона № 1

Обозначение характерных точек границ	Координаты, м				Метод определения координат	Формулы, примененные для расчета средней квадратической погрешности определения координат характерных точек границ (Mt), с подставленными в такие формулы значениями и итоговые (вычисленные) значения Mt, м	Описание закрепления точки
	содержатся в Едином государственном реестре недвижимости		определены в результате выполнения комплексных кадастровых работ				
	X	Y	X	Y			
1	2	3	4	5	6	7	8
н1У	—	—	372 551,31	1 286 981,17	Метод спутниковых геодезических измерений (определений)	$\sqrt{(0,07^2 + 0,07^2)} = 0,10$	—
н2У	—	—	372 550,16	1 286 978,05			
н3У	—	—	372 549,37	1 286 975,82			
н4У	—	—	372 548,65	1 286 975,87			
н5У	—	—	372 542,55	1 286 956,31			
н6У	—	—	372 512,65	1 286 969,32			
н7У	—	—	372 523,64	1 286 992,51			
н8У	—	—	372 532,11	1 286 988,76			626001000000

1	2	3	4	5	6	7	8
н9У	—	—	372 544,64	1 286 983,83	Метод спутниковых геодезических измерений (определений)	$\sqrt{(0,07^2 + 0,07^2)} = 0,10$	626001000000
н1У	—	—	372 551,31	1 286 981,17			—

2. Сведения о частях границ уточняемого земельного участка с кадастровым номером 57:10:0010901:322 :

Обозначение части границ		Горизонтальное проложение (S), м	Описание прохождения части границ	Сведения о согласовании местоположения границ (согласовано/спорное)
от т.	до т.			
1	2	3	4	5
н1У	н2У	3,33	Металлическая сетка	согласовано
н2У	н3У	2,37		
н3У	н4У	0,72		
н4У	н5У	20,49		
н5У	н6У	32,61		
н6У	н7У	25,66		
н7У	н8У	9,26		
н8У	н9У	13,46		
н9У	н1У	7,18		

3. Сведения о характеристиках уточняемого земельного участка с кадастровым номером 57:10:0010901:322 :

№ п/п	Наименование характеристики земельного участка	Значение характеристики
1	2	3
1.	Адрес земельного участка	Российская Федерация, Орловская область, р-н Орловский, с.п. Неполодское, СТ "Спутник", участок №141
1.1.	Сведения о местоположении земельного участка (при отсутствии адреса) в структурированном в соответствии с федеральной информационной адресной системой виде	—
1.2.	Дополнительные сведения о местоположении земельного участка	—
2.	Площадь земельного участка ± величина погрешности определения (вычисления) площади ($P \pm \Delta P$), м ²	800 ± 247,00
3.	Формула, примененная для вычисления предельной погрешности определения площади земельного участка, с подставленными значениями и итоговые (вычисленные) значения	$3,5 * 2,50 * \sqrt{(800,00)} = 247$

1	2	3
4.	Площадь земельного участка согласно сведениям Единого государственного реестра недвижимости (Ркад), м ²	850,00
5.	Оценка расхождения Р и Ркад (Р - Ркад), м ²	50
6.	Предельный минимальный и максимальный размеры земельного участка (Рмин и Рмакс), м ²	Рмин = 400 Рмакс = 2 500
7.	Вид (виды) разрешенного использования	Для ведения гражданами садоводства и огородничества. Для садоводства
7.1.	Дополнительные сведения об использовании земельного участка	Земельный участок общего пользования
8.	Кадастровый или иной государственный учетный номер (инвентарный) здания, сооружения, объекта незавершенного строительства, расположенного на земельном участке	—
9.	Сведения о земельных участках (землях общего пользования, территории общего пользования), посредством которых обеспечивается доступ	Земли (земельные участки) общего пользования
10.	Иные сведения	—

4. Пояснения к сведениям об уточняемом земельном участке с кадастровым номером 57:10:0010901:322 :

1. —

1. Сведения о характерных точках границ уточняемого земельного участка с кадастровым номером 57:10:0010901:168 :
Система координат МСК-57 Зона № 1

Обозначение характерных точек границ	Координаты, м				Метод определения координат	Формулы, примененные для расчета средней квадратической погрешности определения координат характерных точек границ (Mt), с подставленными в такие формулы значениями и итоговые (вычисленные) значения Mt, м	Описание закрепления точки
	содержатся в Едином государственном реестре недвижимости		определены в результате выполнения комплексных кадастровых работ				
	X	Y	X	Y			
1	2	3	4	5	6	7	8
н1У	—	—	372 468,80	1 286 992,15	Метод спутниковых геодезических измерений (определений)	$\sqrt{(0,07^2 + 0,07^2)} = 0,10$	—
н2У	—	—	372 480,99	1 287 015,68			626003000000
н3У	—	—	372 474,76	1 287 020,08			

1	2	3	4	5	6	7	8
н4У	—	—	372 471,48	1 287 021,33	Метод спутниковых геодезических измерений (определений)	$\sqrt{(0,07^2 + 0,07^2)} = 0,10$	—
н5У	—	—	372 462,90	1 287 025,21			
н6У	—	—	372 452,06	1 287 003,07			
н7У	—	—	372 458,27	1 287 001,45			
н8У	—	—	372 461,38	1 286 998,78			
н1У	—	—	372 468,80	1 286 992,15			

2. Сведения о частях границ уточняемого земельного участка с кадастровым номером 57:10:0010901:168 :

Обозначение части границ		Горизонтальное проложение (S), м	Описание прохождения части границ	Сведения о согласовании местоположения границ (согласовано/спорное)
от т.	до т.			
1	2	3	4	5
н1У	н2У	26,50	Металлическая сетка	согласовано
н2У	н3У	7,63		
н3У	н4У	3,51		
н4У	н5У	9,42		
н5У	н6У	24,65		
н6У	н7У	6,42		
н7У	н8У	4,10		
н8У	н1У	9,95		

3. Сведения о характеристиках уточняемого земельного участка с кадастровым номером 57:10:0010901:168 :

№ п/п	Наименование характеристики земельного участка	Значение характеристики
1	2	3
1.	Адрес земельного участка	Российская Федерация, Орловская область, р-н Орловский, СТ "Спутник", участок №138
1.1.	Сведения о местоположении земельного участка (при отсутствии адреса) в структурированном в соответствии с федеральной информационной адресной системой виде	—
1.2.	Дополнительные сведения о местоположении земельного участка	—

1	2	3	4	5	6	7	8
н1У	—	—	372 441,93	1 286 974,71	Метод спутниковых геодезических измерений (определений)	$\sqrt{(0,07^2 + 0,07^2)} = 0,10$	—
н2У	—	—	372 452,19	1 286 997,74			
н3У	—	—	372 424,19	1 287 014,39			
н4У	—	—	372 417,82	1 287 016,58			
н5У	—	—	372 413,80	1 286 991,59			
н1У	—	—	372 441,93	1 286 974,71			

2. Сведения о частях границ уточняемого земельного участка с кадастровым номером 57:10:0010901:17 :

Обозначение части границ		Горизонтальное проложение (S), м	Описание прохождения части границ	Сведения о согласовании местоположения границ (согласовано/спорное)
от т.	до т.			
1	2	3	4	5
н1У	н2У	25,21		согласовано
н2У	н3У	32,58		
н3У	н4У	6,74		
н4У	н5У	25,31		
н5У	н1У	32,81		

3. Сведения о характеристиках уточняемого земельного участка с кадастровым номером 57:10:0010901:17 :

№ п/п	Наименование характеристики земельного участка	Значение характеристики
1	2	3
1.	Адрес земельного участка	—
1.1.	Сведения о местоположении земельного участка (при отсутствии адреса) в структурированном в соответствии с федеральной информационной адресной системой виде	Российская Федерация, Орловская область, Орловский р-н
1.2.	Дополнительные сведения о местоположении земельного участка	—
2.	Площадь земельного участка ± величина погрешности определения (вычисления) площади ($P \pm \Delta P$), м ²	900 ± 262,00

1	2	3
3.	Формула, примененная для вычисления предельной погрешности определения площади земельного участка, с подставленными значениями и итоговые (вычисленные) значения	$3,5*2,50*\sqrt{(900,00)} = 263$
4.	Площадь земельного участка согласно сведениям Единого государственного реестра недвижимости (Ркад), м ²	500,00
5.	Оценка расхождения Р и Ркад (Р - Ркад), м ²	400
6.	Предельный минимальный и максимальный размеры земельного участка (Рмин и Рмакс), м ²	Рмин = 400 Рмакс = 2 500
7.	Вид (виды) разрешенного использования	Для ведения гражданами садоводства и огородничества. Для садоводства
7.1.	Дополнительные сведения об использовании земельного участка	Земельный участок общего пользования
8.	Кадастровый или иной государственный учетный номер (инвентарный) здания, сооружения, объекта незавершенного строительства, расположенного на земельном участке	—
9.	Сведения о земельных участках (землях общего пользования, территории общего пользования), посредством которых обеспечивается доступ	Земли (земельные участки) общего пользования
10.	Иные сведения	—

4. Пояснения к сведениям об уточняемом земельном участке с кадастровым номером 57:10:0010901:17 :

1.	—
----	---

1. Сведения о характерных точках границ уточняемого земельного участка с кадастровым номером 57:10:0010901:13 :

Система координат МСК-57 зона 1 Зона № 1

Обозначение характерных точек границ	Координаты, м				Метод определения координат	Формулы, примененные для расчета средней квадратической погрешности определения координат характерных точек границ (Mt), с подставленными в такие формулы значениями и итоговые (вычисленные) значения Mt, м	Описание закрепления точки
	содержатся в Едином государственном реестре недвижимости		определены в результате выполнения комплексных кадастровых работ				
	X	Y	X	Y			
1	2	3	4	5	6	7	8
н1У	—	—	372 538,90	1 287 498,84	Метод спутниковых геодезических измерений (определений)	$\sqrt{(0,07^2 + 0,07^2)} = 0,10$	—

1	2	3	4	5	6	7	8
н2У	—	—	372 554,18	1 287 518,46	Метод спутниковых геодезических измерений (определений)	$\sqrt{(0,07^2 + 0,07^2)} = 0,10$	—
н3У	—	—	372 538,92	1 287 531,57			
н4У	—	—	372 523,63	1 287 510,73			
н1У	—	—	372 538,90	1 287 498,84			

2. Сведения о частях границ уточняемого земельного участка с кадастровым номером 57:10:0010901:13 :

Обозначение части границ		Горизонтальное проложение (S), м	Описание прохождения части границ	Сведения о согласовании местоположения границ (согласовано/спорное)
от т.	до т.			
1	2	3	4	5
н1У	н2У	24,87	-	согласовано
н2У	н3У	20,12		
н3У	н4У	25,85		
н4У	н1У	19,35		

3. Сведения о характеристиках уточняемого земельного участка с кадастровым номером 57:10:0010901:13 :

№ п/п	Наименование характеристики земельного участка	Значение характеристики
1	2	3
1.	Адрес земельного участка	—
1.1.	Сведения о местоположении земельного участка (при отсутствии адреса) в структурированном в соответствии с федеральной информационной адресной системой виде	Российская Федерация, Орловская область, Орловский р-н
1.2.	Дополнительные сведения о местоположении земельного участка	—
2.	Площадь земельного участка \pm величина погрешности определения (вычисления) площади ($P \pm \Delta P$), м ²	$500 \pm 196,00$
3.	Формула, примененная для вычисления предельной погрешности определения площади земельного участка, с подставленными значениями и итоговые (вычисленные) значения	$3,5 * 2,50 * \sqrt{(500,00)} = 196$
4.	Площадь земельного участка согласно сведениям Единого государственного реестра недвижимости (Ркад), м ²	500,00
5.	Оценка расхождения P и Ркад ($P - P_{кад}$), м ²	0

1	2	3
6.	Пределный минимальный и максимальный размеры земельного участка (Рмин и Рмакс), м ²	Рмин = 400 Рмакс = 2 500
7.	Вид (виды) разрешенного использования	Для ведения гражданами садоводства и огородничества. Для садоводства
7.1.	Дополнительные сведения об использовании земельного участка	Земельный участок общего пользования
8.	Кадастровый или иной государственный учетный номер (инвентарный) здания, сооружения, объекта незавершенного строительства, расположенного на земельном участке	—
9.	Сведения о земельных участках (землях общего пользования, территории общего пользования), посредством которых обеспечивается доступ	Земли (земельные участки) общего пользования
10.	Иные сведения	—

4. Пояснения к сведениям об уточняемом земельном участке с кадастровым номером 57:10:0010901:13 :

1.	—
----	---

1. Сведения о характерных точках границ уточняемого земельного участка с кадастровым номером 57:10:0010901:111 :
Система координат МСК-57 зона 1 Зона № 1

Обозначение характерных точек границ	Координаты, м				Метод определения координат	Формулы, примененные для расчета средней квадратической погрешности определения координат характерных точек границ (Mt), с подставленными в такие формулы значениями и итоговые (вычисленные) значения Mt, м	Описание закрепления точки
	содержатся в Едином государственном реестре недвижимости		определены в результате выполнения комплексных кадастровых работ				
	X	Y	X	Y			
1	2	3	4	5	6	7	8
н1У	—	—	372 523,59	1 287 478,10	Метод спутниковых геодезических измерений (определений)	$\sqrt{(0,07^2 + 0,07^2)} = 0,10$	—
н2У	—	—	372 539,59	1 287 466,58			
н3У	—	—	372 555,50	1 287 486,39			
н4У	—	—	372 538,90	1 287 498,84			

1	2	3	4	5	6	7	8
н5У	—	—	372 528,47	1 287 484,78	Метод спутниковых геодезических измерений (определений)	$\sqrt{(0,07^2 + 0,07^2)} = 0,10$	—
н6У	—	—	372 525,43	1 287 480,60			
н1У	—	—	372 523,59	1 287 478,10			

2. Сведения о частях границ уточняемого земельного участка с кадастровым номером 57:10:0010901:111 :

Обозначение части границ		Горизонтальное проложение (S), м	Описание прохождения части границ	Сведения о согласовании местоположения границ (согласовано/спорное)
от т.	до т.			
1	2	3	4	5
н1У	н2У	19,72	Металлическая сетка	согласовано
н2У	н3У	25,41		
н3У	н4У	20,75		
н4У	н5У	17,51		
н5У	н6У	5,17		
н6У	н1У	3,10		

3. Сведения о характеристиках уточняемого земельного участка с кадастровым номером 57:10:0010901:111 :

№ п/п	Наименование характеристики земельного участка	Значение характеристики
1	2	3
1.	Адрес земельного участка	—
1.1.	Сведения о местоположении земельного участка (при отсутствии адреса) в структурированном в соответствии с федеральной информационной адресной системой виде	Российская Федерация, Орловская область, Орловский р-н, Спасское с
1.2.	Дополнительные сведения о местоположении земельного участка	—
2.	Площадь земельного участка ± величина погрешности определения (вычисления) площади ($P \pm \Delta P$), м ²	518 ± 199,00
3.	Формула, примененная для вычисления предельной погрешности определения площади земельного участка, с подставленными значениями и итоговые (вычисленные) значения	$3,5 * 2,50 * \sqrt{(518,00)} = 199$
4.	Площадь земельного участка согласно сведениям Единого государственного реестра недвижимости (Ркад), м ²	500,00
5.	Оценка расхождения P и Ркад ($P - P_{кад}$), м ²	18

1	2	3
6.	Предельный минимальный и максимальный размеры земельного участка (Рмин и Рмакс), м ²	Рмин = 400 Рмакс = 2 500
7.	Вид (виды) разрешенного использования	Для ведения гражданами садоводства и огородничества. Для садоводства
7.1.	Дополнительные сведения об использовании земельного участка	Земельный участок общего пользования
8.	Кадастровый или иной государственный учетный номер (инвентарный) здания, сооружения, объекта незавершенного строительства, расположенного на земельном участке	—
9.	Сведения о земельных участках (землях общего пользования, территории общего пользования), посредством которых обеспечивается доступ	Земли (земельные участки) общего пользования
10.	Иные сведения	—

4. Пояснения к сведениям об уточняемом земельном участке с кадастровым номером 57:10:0010901:111 :

1.	—
----	---

1. Сведения о характерных точках границ уточняемого земельного участка с кадастровым номером 57:10:0010901:90 :
Система координат МСК-57 зона 1 Зона № 1

Обозначение характерных точек границ	Координаты, м				Метод определения координат	Формулы, примененные для расчета средней квадратической погрешности определения координат характерных точек границ (Mt), с подставленными в такие формулы значениями и итоговые (вычисленные) значения Mt, м	Описание закрепления точки
	содержатся в Едином государственном реестре недвижимости		определены в результате выполнения комплексных кадастровых работ				
	X	Y	X	Y			
1	2	3	4	5	6	7	8
н1У	—	—	372 526,34	1 287 407,84	Метод спутниковых геодезических измерений (определений)	$\sqrt{(0,07^2 + 0,07^2)} = 0,10$	—
н2У	—	—	372 543,50	1 287 395,14			
н3У	—	—	372 545,45	1 287 394,38			
н4У	—	—	372 548,09	1 287 396,83			

1	2	3	4	5	6	7	8
н5У	—	—	372 561,57	1 287 412,30	Метод спутниковых геодезических измерений (определений)	$\sqrt{(0,07^2 + 0,07^2)} = 0,10$	—
н6У	—	—	372 541,76	1 287 428,37			
н1У	—	—	372 526,34	1 287 407,84			

2. Сведения о частях границ уточняемого земельного участка с кадастровым номером 57:10:0010901:90 :

Обозначение части границ		Горизонтальное проложение (S), м	Описание прохождения части границ	Сведения о согласовании местоположения границ (согласовано/спорное)
от т.	до т.			
1	2	3	4	5
н1У	н2У	21,35		согласовано
н2У	н3У	2,09		
н3У	н4У	3,60		
н4У	н5У	20,52		
н5У	н6У	25,51		
н6У	н1У	25,68		

3. Сведения о характеристиках уточняемого земельного участка с кадастровым номером 57:10:0010901:90 :

№ п/п	Наименование характеристики земельного участка	Значение характеристики
1	2	3
1.	Адрес земельного участка	—
1.1.	Сведения о местоположении земельного участка (при отсутствии адреса) в структурированном в соответствии с федеральной информационной адресной системой виде	Российская Федерация, Орловская область, Орловский р-н, Неполодское с/п
1.2.	Дополнительные сведения о местоположении земельного участка	—
2.	Площадь земельного участка ± величина погрешности определения (вычисления) площади ($P \pm \Delta P$), м ²	617 ± 217,00
3.	Формула, примененная для вычисления предельной погрешности определения площади земельного участка, с подставленными значениями и итоговые (вычисленные) значения	$3,5 * 2,50 * \sqrt{(617,00)} = 217$
4.	Площадь земельного участка согласно сведениям Единого государственного реестра недвижимости (Ркад), м ²	500,00
5.	Оценка расхождения Р и Ркад ($P - P_{кад}$), м ²	117

1	2	3
6.	Предельный минимальный и максимальный размеры земельного участка (Рмин и Рмакс), м ²	Рмин = 400 Рмакс = 2 500
7.	Вид (виды) разрешенного использования	Для ведения гражданами садоводства и огородничества. Для садоводства
7.1.	Дополнительные сведения об использовании земельного участка	Земельный участок общего пользования
8.	Кадастровый или иной государственный учетный номер (инвентарный) здания, сооружения, объекта незавершенного строительства, расположенного на земельном участке	—
9.	Сведения о земельных участках (землях общего пользования, территории общего пользования), посредством которых обеспечивается доступ	Земли (земельные участки) общего пользования
10.	Иные сведения	—

4. Пояснения к сведениям об уточняемом земельном участке с кадастровым номером 57:10:0010901:90 :

1.	—
----	---

1. Сведения о характерных точках границ уточняемого земельного участка с кадастровым номером 57:10:0010901:95 :
Система координат МСК-57 зона 1 Зона № 1

Обозначение характерных точек границ	Координаты, м				Метод определения координат	Формулы, примененные для расчета средней квадратической погрешности определения координат характерных точек границ (Mt), с подставленными в такие формулы значениями и итоговые (вычисленные) значения Mt, м	Описание закрепления точки
	содержатся в Едином государственном реестре недвижимости		определены в результате выполнения комплексных кадастровых работ				
	X	Y	X	Y			
1	2	3	4	5	6	7	8
н1У	—	—	372 463,14	1 287 454,48	Метод спутниковых геодезических измерений (определений)	$\sqrt{(0,07^2 + 0,07^2)} = 0,10$	Временный межевой знак
н2У	—	—	372 473,76	1 287 472,28			
н3У	—	—	372 475,73	1 287 475,55			
н4У	—	—	372 458,44	1 287 485,96			—

1	2	3	4	5	6	7	8
н5У	—	—	372 443,45	1 287 467,44	Метод спутниковых геодезических измерений (определений)	$\sqrt{(0,07^2 + 0,07^2)} = 0,10$	—
н6У	—	—	372 449,41	1 287 464,70			
н7У	—	—	372 448,94	1 287 463,71			
н8У	—	—	372 453,82	1 287 460,88			
н1У	—	—	372 463,14	1 287 454,48			Временный межевой знак

2. Сведения о частях границ уточняемого земельного участка с кадастровым номером 57:10:0010901:95 :

Обозначение части границ		Горизонтальное проложение (S), м	Описание прохождения части границ	Сведения о согласовании местоположения границ (согласовано/спорное)
от т.	до т.			
1	2	3	4	5
н1У	н2У	20,73	Металлический забор	согласовано
н2У	н3У	3,82		
н3У	н4У	20,18		
н4У	н5У	23,83		
н5У	н6У	6,56		
н6У	н7У	1,10		
н7У	н8У	5,64		
н8У	н1У	11,31		

3. Сведения о характеристиках уточняемого земельного участка с кадастровым номером 57:10:0010901:95 :

№ п/п	Наименование характеристики земельного участка	Значение характеристики
1	2	3
1.	Адрес земельного участка	—
1.1.	Сведения о местоположении земельного участка (при отсутствии адреса) в структурированном в соответствии с федеральной информационной адресной системой виде	Российская Федерация, Орловская область, Орловский р-н, Неполодское с/п
1.2.	Дополнительные сведения о местоположении земельного участка	—
2.	Площадь земельного участка ± величина погрешности определения (вычисления) площади ($P \pm \Delta P$), м ²	522 ± 200,00

1	2	3
3.	Формула, примененная для вычисления предельной погрешности определения площади земельного участка, с подставленными значениями и итоговые (вычисленные) значения	$3,5*2,50*\sqrt{(522,00)} = 200$
4.	Площадь земельного участка согласно сведениям Единого государственного реестра недвижимости (Ркад), м ²	500,00
5.	Оценка расхождения Р и Ркад (Р - Ркад), м ²	22
6.	Предельный минимальный и максимальный размеры земельного участка (Рмин и Рмакс), м ²	Рмин = 400 Рмакс = 2 500
7.	Вид (виды) разрешенного использования	Для ведения гражданами садоводства и огородничества. Для садоводства
7.1.	Дополнительные сведения об использовании земельного участка	Земельный участок общего пользования
8.	Кадастровый или иной государственный учетный номер (инвентарный) здания, сооружения, объекта незавершенного строительства, расположенного на земельном участке	—
9.	Сведения о земельных участках (землях общего пользования, территории общего пользования), посредством которых обеспечивается доступ	Земли (земельные участки) общего пользования
10.	Иные сведения	—

4. Пояснения к сведениям об уточняемом земельном участке с кадастровым номером 57:10:0010901:95 :

1.	—
----	---

1. Сведения о характерных точках границ уточняемого земельного участка с кадастровым номером 57:10:0010901:97 :

Система координат МСК-57 зона 1 Зона № 1

Обозначение характерных точек границ	Координаты, м				Метод определения координат	Формулы, примененные для расчета средней квадратической погрешности определения координат характерных точек границ (Mt), с подставленными в такие формулы значениями и итоговые (вычисленные) значения Mt, м	Описание закрепления точки
	содержатся в Едином государственном реестре недвижимости		определены в результате выполнения комплексных кадастровых работ				
	X	Y	X	Y			
1	2	3	4	5	6	7	8
н1У	—	—	372 427,46	1 287 471,48	Метод спутниковых геодезических измерений (определений)	$\sqrt{(0,07^2 + 0,07^2)} = 0,10$	—

1	2	3	4	5	6	7	8
н2У	—	—	372 440,99	1 287 493,28	Метод спутниковых геодезических измерений (определений)	$\sqrt{(0,07^2 + 0,07^2)} = 0,10$	—
н3У	—	—	372 420,29	1 287 500,40			
н4У	—	—	372 409,04	1 287 477,62			
н1У	—	—	372 427,46	1 287 471,48			

2. Сведения о частях границ уточняемого земельного участка с кадастровым номером 57:10:0010901:97 :

Обозначение части границ		Горизонтальное проложение (S), м	Описание прохождения части границ	Сведения о согласовании местоположения границ (согласовано/спорное)
от т.	до т.			
1	2	3	4	5
н1У	н2У	25,66	-	согласовано
н2У	н3У	21,89		
н3У	н4У	25,41		
н4У	н1У	19,42		

3. Сведения о характеристиках уточняемого земельного участка с кадастровым номером 57:10:0010901:97 :

№ п/п	Наименование характеристики земельного участка	Значение характеристики
1	2	3
1.	Адрес земельного участка	—
1.1.	Сведения о местоположении земельного участка (при отсутствии адреса) в структурированном в соответствии с федеральной информационной адресной системой виде	Российская Федерация, Орловская область, Орловский р-н
1.2.	Дополнительные сведения о местоположении земельного участка	—
2.	Площадь земельного участка \pm величина погрешности определения (вычисления) площади ($P \pm \Delta P$), м ²	518 \pm 199,00
3.	Формула, примененная для вычисления предельной погрешности определения площади земельного участка, с подставленными значениями и итоговые (вычисленные) значения	$3,5 * 2,50 * \sqrt{(518,00)} = 199$
4.	Площадь земельного участка согласно сведениям Единого государственного реестра недвижимости (Ркад), м ²	500,00
5.	Оценка расхождения Р и Ркад ($P - P_{кад}$), м ²	18

1	2	3
6.	Предельный минимальный и максимальный размеры земельного участка (Рмин и Рмакс), м ²	Рмин = 400 Рмакс = 2 500
7.	Вид (виды) разрешенного использования	Для ведения гражданами садоводства и огородничества. Для садоводства
7.1.	Дополнительные сведения об использовании земельного участка	Земельный участок общего пользования
8.	Кадастровый или иной государственный учетный номер (инвентарный) здания, сооружения, объекта незавершенного строительства, расположенного на земельном участке	—
9.	Сведения о земельных участках (землях общего пользования, территории общего пользования), посредством которых обеспечивается доступ	Земли (земельные участки) общего пользования
10.	Иные сведения	—

4. Пояснения к сведениям об уточняемом земельном участке с кадастровым номером 57:10:0010901:97 :

1.	—
----	---

1. Сведения о характерных точках границ уточняемого земельного участка с кадастровым номером 57:10:0010901:80 :
Система координат МСК-57 зона 1 Зона № 1

Обозначение характерных точек границ	Координаты, м				Метод определения координат	Формулы, примененные для расчета средней квадратической погрешности определения координат характерных точек границ (Mt), с подставленными в такие формулы значениями и итоговые (вычисленные) значения Mt, м	Описание закрепления точки
	содержатся в Едином государственном реестре недвижимости		определены в результате выполнения комплексных кадастровых работ				
	X	Y	X	Y			
1	2	3	4	5	6	7	8
н1У	—	—	372 524,39	1 287 404,88	Метод спутниковых геодезических измерений (определений)	$\sqrt{(0,07^2 + 0,07^2)} = 0,10$	—
н2У	—	—	372 513,67	1 287 383,88			
н3У	—	—	372 532,76	1 287 371,17			
н4У	—	—	372 543,89	1 287 390,15			

1	2	3	4	5	6	7	8
н1У	—	—	372 524,39	1 287 404,88	Метод спутниковых геодезических измерений (определений)	$\sqrt{(0,07^2 + 0,07^2)} = 0,10$	—

2. Сведения о частях границ уточняемого земельного участка с кадастровым номером 57:10:0010901:80 :

Обозначение части границ		Горизонтальное проложение (S), м	Описание прохождения части границ	Сведения о согласовании местоположения границ (согласовано/спорное)
от т.	до т.			
1	2	3	4	5
н1У	н2У	23,58		согласовано
н2У	н3У	22,93		
н3У	н4У	22,00		
н4У	н1У	24,44		

3. Сведения о характеристиках уточняемого земельного участка с кадастровым номером 57:10:0010901:80 :

№ п/п	Наименование характеристики земельного участка	Значение характеристики
1	2	3
1.	Адрес земельного участка	—
1.1.	Сведения о местоположении земельного участка (при отсутствии адреса) в структурированном в соответствии с федеральной информационной адресной системой виде	Российская Федерация, Орловская область, Орловский р-н, Спасское с
1.2.	Дополнительные сведения о местоположении земельного участка	—
2.	Площадь земельного участка ± величина погрешности определения (вычисления) площади ($P \pm \Delta P$), м ²	536 ± 203,00
3.	Формула, примененная для вычисления предельной погрешности определения площади земельного участка, с подставленными значениями и итоговые (вычисленные) значения	$3,5 * 2,50 * \sqrt{(536,00)} = 203$
4.	Площадь земельного участка согласно сведениям Единого государственного реестра недвижимости (Ркад), м ²	500,00
5.	Оценка расхождения Р и Ркад ($P - P_{кад}$), м ²	36
6.	Предельный минимальный и максимальный размеры земельного участка (Рмин и Рмакс), м ²	Рмин = 400 Рмакс = 2 500
7.	Вид (виды) разрешенного использования	Для ведения гражданами садоводства и огородничества. Для садоводства
7.1.	Дополнительные сведения об использовании земельного участка	Земельный участок общего пользования

1	2	3
8.	Кадастровый или иной государственный учетный номер (инвентарный) здания, сооружения, объекта незавершенного строительства, расположенного на земельном участке	—
9.	Сведения о земельных участках (землях общего пользования, территории общего пользования), посредством которых обеспечивается доступ	Земли (земельные участки) общего пользования
10.	Иные сведения	—

4. Пояснения к сведениям об уточняемом земельном участке с кадастровым номером 57:10:0010901:80 :

1.	—
----	---

1. Сведения о характерных точках границ уточняемого земельного участка с кадастровым номером 57:10:0010901:82 :
 Система координат МСК-57 зона 1 Зона № 1

Обозначение характерных точек границ	Координаты, м				Метод определения координат	Формулы, примененные для расчета средней квадратической погрешности определения координат характерных точек границ (Mt), с подставленными в такие формулы значениями и итоговые (вычисленные) значения Mt, м	Описание закрепления точки
	содержатся в Едином государственном реестре недвижимости		определены в результате выполнения комплексных кадастровых работ				
	X	Y	X	Y			
1	2	3	4	5	6	7	8
н1У	—	—	372 492,69	1 287 429,22	Метод спутниковых геодезических измерений (определений)	$\sqrt{(0,07^2 + 0,07^2)} = 0,10$	—
н2У	—	—	372 479,63	1 287 407,65			
н3У	—	—	372 496,45	1 287 395,90			
н4У	—	—	372 508,59	1 287 418,03			
н1У	—	—	372 492,69	1 287 429,22			

2. Сведения о частях границ уточняемого земельного участка с кадастровым номером 57:10:0010901:82 :

Обозначение части границ		Горизонтальное проложение (S), м	Описание прохождения части границ	Сведения о согласовании местоположения границ (согласовано/спорное)
от т.	до т.			
1	2	3	4	5

1	2	3	4	5
н1У	н2У	25,22		согласовано
н2У	н3У	20,52		
н3У	н4У	25,24		
н4У	н1У	19,44		

3. Сведения о характеристиках уточняемого земельного участка с кадастровым номером 57:10:0010901:82 :

№ п/п	Наименование характеристики земельного участка	Значение характеристики
1	2	3
1.	Адрес земельного участка	—
1.1.	Сведения о местоположении земельного участка (при отсутствии адреса) в структурированном в соответствии с федеральной информационной адресной системой виде	Российская Федерация, Орловская область, Орловский р-н
1.2.	Дополнительные сведения о местоположении земельного участка	—
2.	Площадь земельного участка ± величина погрешности определения (вычисления) площади ($P \pm \Delta P$), м ²	502 ± 196,00
3.	Формула, примененная для вычисления предельной погрешности определения площади земельного участка, с подставленными значениями и итоговые (вычисленные) значения	$3,5 * 2,50 * \sqrt{(502,00)} = 196$
4.	Площадь земельного участка согласно сведениям Единого государственного реестра недвижимости (Ркад), м ²	502,00
5.	Оценка расхождения Р и Ркад ($P - P_{кад}$), м ²	0
6.	Предельный минимальный и максимальный размеры земельного участка (Рмин и Рмакс), м ²	Рмин = 400 Рмакс = 2 500
7.	Вид (виды) разрешенного использования	Для ведения гражданами садоводства и огородничества. Для садоводства
7.1.	Дополнительные сведения об использовании земельного участка	Земельный участок общего пользования
8.	Кадастровый или иной государственный учетный номер (инвентарный) здания, сооружения, объекта незавершенного строительства, расположенного на земельном участке	57:10:0340101:213
9.	Сведения о земельных участках (землях общего пользования, территории общего пользования), посредством которых обеспечивается доступ	Земли (земельные участки) общего пользования
10.	Иные сведения	—

4. Пояснения к сведениям об уточняемом земельном участке с кадастровым номером 57:10:0010901:82 :

1. _____

1. Сведения о характерных точках границ уточняемого земельного участка с кадастровым номером 57:10:0010901:84 :
 Система координат МСК-57 зона 1 Зона № 1

Обозначение характерных точек границ	Координаты, м				Метод определения координат	Формулы, примененные для расчета средней квадратической погрешности определения координат характерных точек границ (Mt), с подставленными в такие формулы значениями и итоговые (вычисленные) значения Mt, м	Описание закрепления точки
	содержатся в Едином государственном реестре недвижимости		определены в результате выполнения комплексных кадастровых работ				
	X	Y	X	Y			
1	2	3	4	5	6	7	8
н1У	—	—	372 460,84	1 287 451,27	Метод спутниковых геодезических измерений (определений)	$\sqrt{(0,07^2 + 0,07^2)} = 0,10$	—
н2У	—	—	372 447,14	1 287 429,14			
н3У	—	—	372 462,43	1 287 418,70			
н4У	—	—	372 477,58	1 287 439,98			
н1У	—	—	372 460,84	1 287 451,27			

2. Сведения о частях границ уточняемого земельного участка с кадастровым номером 57:10:0010901:84 :

Обозначение части границ		Горизонтальное проложение (S), м	Описание прохождения части границ	Сведения о согласовании местоположения границ (согласовано/спорное)
от т.	до т.			
1	2	3	4	5
н1У	н2У	26,03	Металлическая сетка	согласовано
н2У	н3У	18,51		
н3У	н4У	26,12		
н4У	н1У	20,19		

3. Сведения о характеристиках уточняемого земельного участка с кадастровым номером 57:10:0010901:84 :

№ п/п	Наименование характеристики земельного участка	Значение характеристики
1	2	3
1		

1	2	3
1.	Адрес земельного участка	—
1.1.	Сведения о местоположении земельного участка (при отсутствии адреса) в структурированном в соответствии с федеральной информационной адресной системой виде	Российская Федерация, Орловская область, Орловский р-н
1.2.	Дополнительные сведения о местоположении земельного участка	—
2.	Площадь земельного участка ± величина погрешности определения (вычисления) площади ($P \pm \Delta P$), м ²	504 ± 196,00
3.	Формула, примененная для вычисления предельной погрешности определения площади земельного участка, с подставленными значениями и итоговые (вычисленные) значения	$3,5 * 2,50 * \sqrt{(504,00)} = 196$
4.	Площадь земельного участка согласно сведениям Единого государственного реестра недвижимости (Ркад), м ²	500,00
5.	Оценка расхождения Р и Ркад ($P - P_{кад}$), м ²	4
6.	Предельный минимальный и максимальный размеры земельного участка ($P_{мин}$ и $P_{макс}$), м ²	$P_{мин} = 400$ $P_{макс} = 2\ 500$
7.	Вид (виды) разрешенного использования	Для ведения гражданами садоводства и огородничества. Для садоводства
7.1.	Дополнительные сведения об использовании земельного участка	Земельный участок общего пользования
8.	Кадастровый или иной государственный учетный номер (инвентарный) здания, сооружения, объекта незавершенного строительства, расположенного на земельном участке	—
9.	Сведения о земельных участках (землях общего пользования, территории общего пользования), посредством которых обеспечивается доступ	Земли (земельные участки) общего пользования
10.	Иные сведения	—
4. Пояснения к сведениям об уточняемом земельном участке с кадастровым номером		57:10:0010901:84 :
1.	—	—

1. Сведения о характерных точках границ уточняемого земельного участка с кадастровым номером 57:10:0010901:87 :
 Система координат МСК-57 зона 1 Зона № 1

Обозначение характерных точек границ	Координаты, м				Метод определения координат	Формулы, примененные для расчета средней квадратической погрешности определения координат характерных точек границ (Mt), с подставленными в такие формулы значениями и итоговые (вычисленные) значения Mt, м	Описание закрепления точки
	содержатся в Едином государственном реестре недвижимости		определены в результате выполнения комплексных кадастровых работ				
	X	Y	X	Y			
1	2	3	4	5	6	7	8
н1У	—	—	372 425,21	1 287 468,10	Метод спутниковых геодезических измерений (определений)	$\sqrt{(0,07^2 + 0,07^2)} = 0,10$	626002000000
н2У	—	—	372 406,58	1 287 474,90			
н3У	—	—	372 393,47	1 287 454,68			
н4У	—	—	372 413,10	1 287 448,26			
н1У	—	—	372 425,21	1 287 468,10			

2. Сведения о частях границ уточняемого земельного участка с кадастровым номером 57:10:0010901:87 :

Обозначение части границ		Горизонтальное проложение (S), м	Описание прохождения части границ	Сведения о согласовании местоположения границ (согласовано/спорное)
от т.	до т.			
1	2	3	4	5
н1У	н2У	19,83	-	согласовано
н2У	н3У	24,10		
н3У	н4У	20,65		
н4У	н1У	23,24		

3. Сведения о характеристиках уточняемого земельного участка с кадастровым номером 57:10:0010901:87 :

№ п/п	Наименование характеристики земельного участка	Значение характеристики
1	2	3
1	2	3

1	2	3
1.	Адрес земельного участка	—
1.1.	Сведения о местоположении земельного участка (при отсутствии адреса) в структурированном в соответствии с федеральной информационной адресной системой виде	Российская Федерация, Орловская область, Орловский р-н, уч № 217
1.2.	Дополнительные сведения о местоположении земельного участка	—
2.	Площадь земельного участка ± величина погрешности определения (вычисления) площади ($P \pm \Delta P$), м ²	467 ± 189,00
3.	Формула, примененная для вычисления предельной погрешности определения площади земельного участка, с подставленными значениями и итоговые (вычисленные) значения	$3,5 * 2,50 * \sqrt{(467,00)} = 189$
4.	Площадь земельного участка согласно сведениям Единого государственного реестра недвижимости (Ркад), м ²	500,00
5.	Оценка расхождения Р и Ркад ($P - P_{кад}$), м ²	33
6.	Предельный минимальный и максимальный размеры земельного участка ($P_{мин}$ и $P_{макс}$), м ²	$P_{мин} = 400$ $P_{макс} = 2\ 500$
7.	Вид (виды) разрешенного использования	Для ведения гражданами садоводства и огородничества. Для садоводства
7.1.	Дополнительные сведения об использовании земельного участка	Земельный участок общего пользования
8.	Кадастровый или иной государственный учетный номер (инвентарный) здания, сооружения, объекта незавершенного строительства, расположенного на земельном участке	—
9.	Сведения о земельных участках (землях общего пользования, территории общего пользования), посредством которых обеспечивается доступ	Земли (земельные участки) общего пользования
10.	Иные сведения	—
4. Пояснения к сведениям об уточняемом земельном участке с кадастровым номером		57:10:0010901:87 :
1.	—	—

1. Сведения о характерных точках границ уточняемого земельного участка с кадастровым номером 57:10:0010901:77 :
 Система координат МСК-57 зона 1 Зона № 1

Обозначение характерных точек границ	Координаты, м				Метод определения координат	Формулы, примененные для расчета средней квадратической погрешности определения координат характерных точек границ (Mt), с подставленными в такие формулы значениями и итоговые (вычисленные) значения Mt, м	Описание закрепления точки
	содержатся в Едином государственном реестре недвижимости		определены в результате выполнения комплексных кадастровых работ				
	X	Y	X	Y			
1	2	3	4	5	6	7	8
н1У	—	—	372 417,96	1 287 419,51	Метод спутниковых геодезических измерений (определений)	$\sqrt{(0,07^2 + 0,07^2)} = 0,10$	—
н2У	—	—	372 434,34	1 287 408,70			
н3У	—	—	372 447,14	1 287 429,14			
н4У	—	—	372 430,34	1 287 440,19			
н1У	—	—	372 417,96	1 287 419,51			

2. Сведения о частях границ уточняемого земельного участка с кадастровым номером 57:10:0010901:77 :

Обозначение части границ		Горизонтальное проложение (S), м	Описание прохождения части границ	Сведения о согласовании местоположения границ (согласовано/спорное)
от т.	до т.			
1	2	3	4	5
н1У	н2У	19,63	-	согласовано
н2У	н3У	24,12		
н3У	н4У	20,11		
н4У	н1У	24,10		

3. Сведения о характеристиках уточняемого земельного участка с кадастровым номером 57:10:0010901:77 :

№ п/п	Наименование характеристики земельного участка	Значение характеристики
1	2	3
1	2	3

1	2	3
1.	Адрес земельного участка	—
1.1.	Сведения о местоположении земельного участка (при отсутствии адреса) в структурированном в соответствии с федеральной информационной адресной системой виде	Российская Федерация, Орловская область, Орловский р-н, Неполодское с/п
1.2.	Дополнительные сведения о местоположении земельного участка	—
2.	Площадь земельного участка ± величина погрешности определения (вычисления) площади ($P \pm \Delta P$), м ²	479 ± 192,00
3.	Формула, примененная для вычисления предельной погрешности определения площади земельного участка, с подставленными значениями и итоговые (вычисленные) значения	$3,5 * 2,50 * \sqrt{(479,00)} = 192$
4.	Площадь земельного участка согласно сведениям Единого государственного реестра недвижимости (Ркад), м ²	500,00
5.	Оценка расхождения P и Ркад ($P - P_{кад}$), м ²	21
6.	Предельный минимальный и максимальный размеры земельного участка ($P_{мин}$ и $P_{макс}$), м ²	$P_{мин} = 400$ $P_{макс} = 2\ 500$
7.	Вид (виды) разрешенного использования	Для ведения гражданами садоводства и огородничества. Для садоводства
7.1.	Дополнительные сведения об использовании земельного участка	Земельный участок общего пользования
8.	Кадастровый или иной государственный учетный номер (инвентарный) здания, сооружения, объекта незавершенного строительства, расположенного на земельном участке	—
9.	Сведения о земельных участках (землях общего пользования, территории общего пользования), посредством которых обеспечивается доступ	Земли (земельные участки) общего пользования
10.	Иные сведения	—
4. Пояснения к сведениям об уточняемом земельном участке с кадастровым номером		57:10:0010901:77 :
1.	—	—

1. Сведения о характерных точках границ уточняемого земельного участка с кадастровым номером 57:10:0010901:76 :
 Система координат МСК-57 зона 1 Зона № 1

Обозначение характерных точек границ	Координаты, м				Метод определения координат	Формулы, примененные для расчета средней квадратической погрешности определения координат характерных точек границ (Mt), с подставленными в такие формулы значениями и итоговые (вычисленные) значения Mt, м	Описание закрепления точки
	содержатся в Едином государственном реестре недвижимости		определены в результате выполнения комплексных кадастровых работ				
	X	Y	X	Y			
1	2	3	4	5	6	7	8
н1У	—	—	372 434,34	1 287 408,70	Метод спутниковых геодезических измерений (определений)	$\sqrt{(0,07^2 + 0,07^2)} = 0,10$	—
н2У	—	—	372 450,50	1 287 398,09			
н3У	—	—	372 462,43	1 287 418,70			
н4У	—	—	372 447,14	1 287 429,14			
н1У	—	—	372 434,34	1 287 408,70			

2. Сведения о частях границ уточняемого земельного участка с кадастровым номером 57:10:0010901:76 :

Обозначение части границ		Горизонтальное проложение (S), м	Описание прохождения части границ	Сведения о согласовании местоположения границ (согласовано/спорное)
от т.	до т.			
1	2	3	4	5
н1У	н2У	19,33	-	согласовано
н2У	н3У	23,81		
н3У	н4У	18,51		
н4У	н1У	24,12		

3. Сведения о характеристиках уточняемого земельного участка с кадастровым номером 57:10:0010901:76 :

№ п/п	Наименование характеристики земельного участка	Значение характеристики
1	2	3
1	2	3

1	2	3
1.	Адрес земельного участка	—
1.1.	Сведения о местоположении земельного участка (при отсутствии адреса) в структурированном в соответствии с федеральной информационной адресной системой виде	Российская Федерация, Орловская область, Орловский р-н
1.2.	Дополнительные сведения о местоположении земельного участка	—
2.	Площадь земельного участка ± величина погрешности определения (вычисления) площади ($P \pm \Delta P$), м ²	453 ± 186,00
3.	Формула, примененная для вычисления предельной погрешности определения площади земельного участка, с подставленными значениями и итоговые (вычисленные) значения	$3,5 * 2,50 * \sqrt{(453,00)} = 186$
4.	Площадь земельного участка согласно сведениям Единого государственного реестра недвижимости (Ркад), м ²	500,00
5.	Оценка расхождения P и Ркад ($P - P_{кад}$), м ²	47
6.	Предельный минимальный и максимальный размеры земельного участка ($P_{мин}$ и $P_{макс}$), м ²	$P_{мин} = 400$ $P_{макс} = 2\ 500$
7.	Вид (виды) разрешенного использования	Для ведения гражданами садоводства и огородничества. Для садоводства
7.1.	Дополнительные сведения об использовании земельного участка	Земельный участок общего пользования
8.	Кадастровый или иной государственный учетный номер (инвентарный) здания, сооружения, объекта незавершенного строительства, расположенного на земельном участке	—
9.	Сведения о земельных участках (землях общего пользования, территории общего пользования), посредством которых обеспечивается доступ	Земли (земельные участки) общего пользования
10.	Иные сведения	—
4. Пояснения к сведениям об уточняемом земельном участке с кадастровым номером		57:10:0010901:76 :
1.	—	—

1. Сведения о характерных точках границ уточняемого земельного участка с кадастровым номером 57:10:0010901:57 :
 Система координат МСК-57 зона 1 Зона № 1

Обозначение характерных точек границ	Координаты, м				Метод определения координат	Формулы, примененные для расчета средней квадратической погрешности определения координат характерных точек границ (Mt), с подставленными в такие формулы значениями и итоговые (вычисленные) значения Mt, м	Описание закрепления точки
	содержатся в Едином государственном реестре недвижимости		определены в результате выполнения комплексных кадастровых работ				
	X	Y	X	Y			
1	2	3	4	5	6	7	8
н1У	—	—	372 503,50	1 287 320,46	Метод спутниковых геодезических измерений (определений)	$\sqrt{(0,07^2 + 0,07^2)} = 0,10$	—
н2У	—	—	372 496,49	1 287 326,04			
н3У	—	—	372 483,34	1 287 335,58			
н4У	—	—	372 472,16	1 287 313,48			
н5У	—	—	372 489,11	1 287 301,56			
н6У	—	—	372 493,68	1 287 300,26			
н1У	—	—	372 503,50	1 287 320,46			

2. Сведения о частях границ уточняемого земельного участка с кадастровым номером 57:10:0010901:57 :

Обозначение части границ		Горизонтальное проложение (S), м	Описание прохождения части границ	Сведения о согласовании местоположения границ (согласовано/спорное)
от т.	до т.			
1	2	3	4	5
н1У	н2У	8,96	Металлическая сетка	согласовано
н2У	н3У	16,25		
н3У	н4У	24,77		
н4У	н5У	20,72		
н5У	н6У	4,75		
н6У	н1У	22,46		

3. Сведения о характеристиках уточняемого земельного участка с кадастровым номером <u>57:10:0010901:57</u> :		
№ п/п	Наименование характеристики земельного участка	Значение характеристики
1	2	3
1.	Адрес земельного участка	—
1.1.	Сведения о местоположении земельного участка (при отсутствии адреса) в структурированном в соответствии с федеральной информационной адресной системой виде	Российская Федерация, Орловская область, Орловский р-н
1.2.	Дополнительные сведения о местоположении земельного участка	—
2.	Площадь земельного участка ± величина погрешности определения (вычисления) площади ($P \pm \Delta P$), м ²	609 ± 216,00
3.	Формула, примененная для вычисления предельной погрешности определения площади земельного участка, с подставленными значениями и итоговые (вычисленные) значения	$3,5 * 2,50 * \sqrt{(609,00)} = 216$
4.	Площадь земельного участка согласно сведениям Единого государственного реестра недвижимости (Ркад), м ²	500,00
5.	Оценка расхождения Р и Ркад ($P - P_{кад}$), м ²	109
6.	Предельный минимальный и максимальный размеры земельного участка (Рмин и Рмакс), м ²	Рмин = 400 Рмакс = 2 500
7.	Вид (виды) разрешенного использования	Для ведения гражданами садоводства и огородничества. Для садоводства
7.1.	Дополнительные сведения об использовании земельного участка	Земельный участок общего пользования
8.	Кадастровый или иной государственный учетный номер (инвентарный) здания, сооружения, объекта незавершенного строительства, расположенного на земельном участке	57:10:0010901:299
9.	Сведения о земельных участках (землях общего пользования, территории общего пользования), посредством которых обеспечивается доступ	Земли (земельные участки) общего пользования
10.	Иные сведения	—
4. Пояснения к сведениям об уточняемом земельном участке с кадастровым номером <u>57:10:0010901:57</u> :		
1.	—	—

1. Сведения о характерных точках границ уточняемого земельного участка с кадастровым номером 57:10:0010901:66 :
 Система координат МСК-57 зона 1 Зона № 1

Обозначение характерных точек границ	Координаты, м				Метод определения координат	Формулы, примененные для расчета средней квадратической погрешности определения координат характерных точек границ (Mt), с подставленными в такие формулы значениями и итоговые (вычисленные) значения Mt, м	Описание закрепления точки
	содержатся в Едином государственном реестре недвижимости		определены в результате выполнения комплексных кадастровых работ				
	X	Y	X	Y			
1	2	3	4	5	6	7	8
н1У	—	—	372 480,37	1 287 370,30	Метод спутниковых геодезических измерений (определений)	$\sqrt{(0,07^2 + 0,07^2)} = 0,10$	—
н2У	—	—	372 465,45	1 287 382,31			
н3У	—	—	372 451,91	1 287 360,14			
н4У	—	—	372 467,69	1 287 347,97			
н1У	—	—	372 480,37	1 287 370,30			

2. Сведения о частях границ уточняемого земельного участка с кадастровым номером 57:10:0010901:66 :

Обозначение части границ		Горизонтальное проложение (S), м	Описание прохождения части границ	Сведения о согласовании местоположения границ (согласовано/спорное)
от т.	до т.			
1	2	3	4	5
н1У	н2У	19,15	Металлическая сетка	согласовано
н2У	н3У	25,98		
н3У	н4У	19,93		
н4У	н1У	25,68		

3. Сведения о характеристиках уточняемого земельного участка с кадастровым номером 57:10:0010901:66 :

№ п/п	Наименование характеристики земельного участка	Значение характеристики
1	2	3
1	2	3

1	2	3
1.	Адрес земельного участка	—
1.1.	Сведения о местоположении земельного участка (при отсутствии адреса) в структурированном в соответствии с федеральной информационной адресной системой виде	Российская Федерация, Орловская область, Орловский р-н, Спасское д
1.2.	Дополнительные сведения о местоположении земельного участка	—
2.	Площадь земельного участка ± величина погрешности определения (вычисления) площади ($P \pm \Delta P$), м ²	500 ± 196,00
3.	Формула, примененная для вычисления предельной погрешности определения площади земельного участка, с подставленными значениями и итоговые (вычисленные) значения	$3,5*2,50*\sqrt{(500,00)} = 196$
4.	Площадь земельного участка согласно сведениям Единого государственного реестра недвижимости (Ркад), м ²	500,00
5.	Оценка расхождения P и Ркад ($P - P_{кад}$), м ²	0
6.	Предельный минимальный и максимальный размеры земельного участка ($P_{мин}$ и $P_{макс}$), м ²	$P_{мин} = 400$ $P_{макс} = 2\ 500$
7.	Вид (виды) разрешенного использования	Для ведения гражданами садоводства и огородничества. Для садоводства
7.1.	Дополнительные сведения об использовании земельного участка	Земельный участок общего пользования
8.	Кадастровый или иной государственный учетный номер (инвентарный) здания, сооружения, объекта незавершенного строительства, расположенного на земельном участке	57:10:0010901:308
9.	Сведения о земельных участках (землях общего пользования, территории общего пользования), посредством которых обеспечивается доступ	Земли (земельные участки) общего пользования
10.	Иные сведения	—
4. Пояснения к сведениям об уточняемом земельном участке с кадастровым номером		57:10:0010901:66 :
1.		—

1. Сведения о характерных точках границ уточняемого земельного участка с кадастровым номером 57:10:0010901:453 :
 Система координат МСК-57 зона 1 Зона № 1

Обозначение характерных точек границ	Координаты, м				Метод определения координат	Формулы, примененные для расчета средней квадратической погрешности определения координат характерных точек границ (Mt), с подставленными в такие формулы значениями и итоговые (вычисленные) значения Mt, м	Описание закрепления точки
	содержатся в Едином государственном реестре недвижимости		определены в результате выполнения комплексных кадастровых работ				
	X	Y	X	Y			
1	2	3	4	5	6	7	8
н1У	—	—	372 435,48	1 287 339,88	Метод спутниковых геодезических измерений (определений)	$\sqrt{(0,07^2 + 0,07^2)} = 0,10$	—
н2У	—	—	372 455,04	1 287 325,71			
н3У	—	—	372 467,69	1 287 347,97			
н4У	—	—	372 451,91	1 287 360,14			
н5У	—	—	372 451,08	1 287 360,78			
н1У	—	—	372 435,48	1 287 339,88			

2. Сведения о частях границ уточняемого земельного участка с кадастровым номером 57:10:0010901:453 :

Обозначение части границ		Горизонтальное проложение (S), м	Описание прохождения части границ	Сведения о согласовании местоположения границ (согласовано/спорное)
от т.	до т.			
1	2	3	4	5
н1У	н2У	24,15		согласовано
н2У	н3У	25,60		
н3У	н4У	19,93		
н4У	н5У	1,05		
н5У	н1У	26,08		

3. Сведения о характеристиках уточняемого земельного участка с кадастровым номером 57:10:0010901:453 :

№ п/п	Наименование характеристики земельного участка	Значение характеристики
1	2	3
1		

1	2	3
1.	Адрес земельного участка	—
1.1.	Сведения о местоположении земельного участка (при отсутствии адреса) в структурированном в соответствии с федеральной информационной адресной системой виде	Российская Федерация, Орловская область, Орловский р-н, Спутник тер, уч 250
1.2.	Дополнительные сведения о местоположении земельного участка	—
2.	Площадь земельного участка ± величина погрешности определения (вычисления) площади ($P \pm \Delta P$), м ²	581 ± 211,00
3.	Формула, примененная для вычисления предельной погрешности определения площади земельного участка, с подставленными значениями и итоговые (вычисленные) значения	$3,5 * 2,50 * \sqrt{(581,00)} = 211$
4.	Площадь земельного участка согласно сведениям Единого государственного реестра недвижимости (Ркад), м ²	500,00
5.	Оценка расхождения Р и Ркад ($P - P_{кад}$), м ²	81
6.	Предельный минимальный и максимальный размеры земельного участка ($P_{мин}$ и $P_{макс}$), м ²	$P_{мин} = 400$ $P_{макс} = 2\ 500$
7.	Вид (виды) разрешенного использования	Для ведения гражданами садоводства и огородничества. Для садоводства
7.1.	Дополнительные сведения об использовании земельного участка	Земельный участок общего пользования
8.	Кадастровый или иной государственный учетный номер (инвентарный) здания, сооружения, объекта незавершенного строительства, расположенного на земельном участке	—
9.	Сведения о земельных участках (землях общего пользования, территории общего пользования), посредством которых обеспечивается доступ	Земли (земельные участки) общего пользования
10.	Иные сведения	—
4. Пояснения к сведениям об уточняемом земельном участке с кадастровым номером		57:10:0010901:453 :
1.	—	—

1. Сведения о характерных точках границ уточняемого земельного участка с кадастровым номером 57:10:0010901:452 :
 Система координат МСК-57 зона 1 Зона № 1

Обозначение характерных точек границ	Координаты, м				Метод определения координат	Формулы, примененные для расчета средней квадратической погрешности определения координат характерных точек границ (Mt), с подставленными в такие формулы значениями и итоговые (вычисленные) значения Mt, м	Описание закрепления точки
	содержатся в Едином государственном реестре недвижимости		определены в результате выполнения комплексных кадастровых работ				
	X	Y	X	Y			
1	2	3	4	5	6	7	8
н1У	—	—	372 421,92	1 287 349,43	Метод спутниковых геодезических измерений (определений)	$\sqrt{(0,07^2 + 0,07^2)} = 0,10$	—
н2У	—	—	372 435,48	1 287 339,88			
н3У	—	—	372 451,08	1 287 360,78			
н4У	—	—	372 435,15	1 287 372,68			
н1У	—	—	372 421,92	1 287 349,43			

2. Сведения о частях границ уточняемого земельного участка с кадастровым номером 57:10:0010901:452 :

Обозначение части границ		Горизонтальное проложение (S), м	Описание прохождения части границ	Сведения о согласовании местоположения границ (согласовано/спорное)
от т.	до т.			
1	2	3	4	5
н1У	н2У	16,59	-	согласовано
н2У	н3У	26,08		
н3У	н4У	19,88		
н4У	н1У	26,75		

3. Сведения о характеристиках уточняемого земельного участка с кадастровым номером 57:10:0010901:452 :

№ п/п	Наименование характеристики земельного участка	Значение характеристики
1	2	3
1	2	3

1	2	3
1.	Адрес земельного участка	—
1.1.	Сведения о местоположении земельного участка (при отсутствии адреса) в структурированном в соответствии с федеральной информационной адресной системой виде	Российская Федерация, Орловская область, Орловский р-н
1.2.	Дополнительные сведения о местоположении земельного участка	—
2.	Площадь земельного участка ± величина погрешности определения (вычисления) площади ($P \pm \Delta P$), м ²	480 ± 192,00
3.	Формула, примененная для вычисления предельной погрешности определения площади земельного участка, с подставленными значениями и итоговые (вычисленные) значения	$3,5 * 2,50 * \sqrt{(480,00)} = 192$
4.	Площадь земельного участка согласно сведениям Единого государственного реестра недвижимости (Ркад), м ²	500,00
5.	Оценка расхождения Р и Ркад ($P - P_{кад}$), м ²	20
6.	Предельный минимальный и максимальный размеры земельного участка ($P_{мин}$ и $P_{макс}$), м ²	$P_{мин} = 400$ $P_{макс} = 2\ 500$
7.	Вид (виды) разрешенного использования	Для ведения гражданами садоводства и огородничества. Для садоводства
7.1.	Дополнительные сведения об использовании земельного участка	Земельный участок общего пользования
8.	Кадастровый или иной государственный учетный номер (инвентарный) здания, сооружения, объекта незавершенного строительства, расположенного на земельном участке	—
9.	Сведения о земельных участках (землях общего пользования, территории общего пользования), посредством которых обеспечивается доступ	Земли (земельные участки) общего пользования
10.	Иные сведения	—
4. Пояснения к сведениям об уточняемом земельном участке с кадастровым номером		57:10:0010901:452 :
1.	—	—

1. Сведения о характерных точках границ уточняемого земельного участка с кадастровым номером 57:10:0010901:451 :
 Система координат МСК-57 зона 1 Зона № 1

Обозначение характерных точек границ	Координаты, м				Метод определения координат	Формулы, примененные для расчета средней квадратической погрешности определения координат характерных точек границ (Mt), с подставленными в такие формулы значениями и итоговые (вычисленные) значения Mt, м	Описание закрепления точки
	содержатся в Едином государственном реестре недвижимости		определены в результате выполнения комплексных кадастровых работ				
	X	Y	X	Y			
1	2	3	4	5	6	7	8
н1У	—	—	372 448,75	1 287 394,02	Метод спутниковых геодезических измерений (определений)	$\sqrt{(0,07^2 + 0,07^2)} = 0,10$	—
н2У	—	—	372 432,08	1 287 405,39			
н3У	—	—	372 418,98	1 287 383,67			
н4У	—	—	372 435,15	1 287 372,68			
н1У	—	—	372 448,75	1 287 394,02			

2. Сведения о частях границ уточняемого земельного участка с кадастровым номером 57:10:0010901:451 :

Обозначение части границ		Горизонтальное проложение (S), м	Описание прохождения части границ	Сведения о согласовании местоположения границ (согласовано/спорное)
от т.	до т.			
1	2	3	4	5
н1У	н2У	20,18	Металлическая сетка	согласовано
н2У	н3У	25,36		
н3У	н4У	19,55		
н4У	н1У	25,31		

3. Сведения о характеристиках уточняемого земельного участка с кадастровым номером 57:10:0010901:451 :

№ п/п	Наименование характеристики земельного участка	Значение характеристики
1	2	3
1	2	3

1	2	3
1.	Адрес земельного участка	—
1.1.	Сведения о местоположении земельного участка (при отсутствии адреса) в структурированном в соответствии с федеральной информационной адресной системой виде	Российская Федерация, Орловская область, Орловский р-н
1.2.	Дополнительные сведения о местоположении земельного участка	—
2.	Площадь земельного участка ± величина погрешности определения (вычисления) площади ($P \pm \Delta P$), м ²	503 ± 196,00
3.	Формула, примененная для вычисления предельной погрешности определения площади земельного участка, с подставленными значениями и итоговые (вычисленные) значения	$3,5 * 2,50 * \sqrt{(503,00)} = 196$
4.	Площадь земельного участка согласно сведениям Единого государственного реестра недвижимости (Ркад), м ²	500,00
5.	Оценка расхождения Р и Ркад ($P - P_{кад}$), м ²	3
6.	Предельный минимальный и максимальный размеры земельного участка ($P_{мин}$ и $P_{макс}$), м ²	$P_{мин} = 400$ $P_{макс} = 2\ 500$
7.	Вид (виды) разрешенного использования	Для ведения гражданами садоводства и огородничества. Для садоводства
7.1.	Дополнительные сведения об использовании земельного участка	Земельный участок общего пользования
8.	Кадастровый или иной государственный учетный номер (инвентарный) здания, сооружения, объекта незавершенного строительства, расположенного на земельном участке	—
9.	Сведения о земельных участках (землях общего пользования, территории общего пользования), посредством которых обеспечивается доступ	Земли (земельные участки) общего пользования
10.	Иные сведения	—
4. Пояснения к сведениям об уточняемом земельном участке с кадастровым номером		57:10:0010901:451 :
1.	—	—

1. Сведения о характерных точках границ уточняемого земельного участка с кадастровым номером 57:10:0010901:148 :
 Система координат МСК-57 зона 1 Зона № 1

Обозначение характерных точек границ	Координаты, м				Метод определения координат	Формулы, примененные для расчета средней квадратической погрешности определения координат характерных точек границ (Mt), с подставленными в такие формулы значениями и итоговые (вычисленные) значения Mt, м	Описание закрепления точки
	содержатся в Едином государственном реестре недвижимости		определены в результате выполнения комплексных кадастровых работ				
	X	Y	X	Y			
1	2	3	4	5	6	7	8
н1У	—	—	372 404,12	1 287 361,34	Метод спутниковых геодезических измерений (определений)	$\sqrt{(0,07^2 + 0,07^2)} = 0,10$	—
н2У	—	—	372 421,92	1 287 349,43			
н3У	—	—	372 435,15	1 287 372,68			
н4У	—	—	372 418,98	1 287 383,67			
н1У	—	—	372 404,12	1 287 361,34			

2. Сведения о частях границ уточняемого земельного участка с кадастровым номером 57:10:0010901:148 :

Обозначение части границ		Горизонтальное проложение (S), м	Описание прохождения части границ	Сведения о согласовании местоположения границ (согласовано/спорное)
от т.	до т.			
1	2	3	4	5
н1У	н2У	21,42	Металлическая сетка	согласовано
н2У	н3У	26,75		
н3У	н4У	19,55		
н4У	н1У	26,82		

3. Сведения о характеристиках уточняемого земельного участка с кадастровым номером 57:10:0010901:148 :

№ п/п	Наименование характеристики земельного участка	Значение характеристики
1	2	3
1	2	3

1	2	3
1.	Адрес земельного участка	—
1.1.	Сведения о местоположении земельного участка (при отсутствии адреса) в структурированном в соответствии с федеральной информационной адресной системой виде	Российская Федерация, Орловская область, Орловский р-н, Спаское с/п, Спаское с
1.2.	Дополнительные сведения о местоположении земельного участка	—
2.	Площадь земельного участка ± величина погрешности определения (вычисления) площади ($P \pm \Delta P$), м ²	548 ± 205,00
3.	Формула, примененная для вычисления предельной погрешности определения площади земельного участка, с подставленными значениями и итоговые (вычисленные) значения	$3,5 * 2,50 * \sqrt{(548,00)} = 205$
4.	Площадь земельного участка согласно сведениям Единого государственного реестра недвижимости (Ркад), м ²	500,00
5.	Оценка расхождения P и Ркад ($P - P_{кад}$), м ²	48
6.	Предельный минимальный и максимальный размеры земельного участка ($P_{мин}$ и $P_{макс}$), м ²	$P_{мин} = 400$ $P_{макс} = 2\ 500$
7.	Вид (виды) разрешенного использования	Для ведения гражданами садоводства и огородничества. Для садоводства
7.1.	Дополнительные сведения об использовании земельного участка	Земельный участок общего пользования
8.	Кадастровый или иной государственный учетный номер (инвентарный) здания, сооружения, объекта незавершенного строительства, расположенного на земельном участке	57:10:0010901:290
9.	Сведения о земельных участках (землях общего пользования, территории общего пользования), посредством которых обеспечивается доступ	Земли (земельные участки) общего пользования
10.	Иные сведения	—
4. Пояснения к сведениям об уточняемом земельном участке с кадастровым номером		57:10:0010901:148 :
1.		—

1. Сведения о характерных точках границ уточняемого земельного участка с кадастровым номером 57:10:0010901:53 :
 Система координат МСК-57 зона 1 Зона № 1

Обозначение характерных точек границ	Координаты, м				Метод определения координат	Формулы, примененные для расчета средней квадратической погрешности определения координат характерных точек границ (Mt), с подставленными в такие формулы значениями и итоговые (вычисленные) значения Mt, м	Описание закрепления точки
	содержатся в Едином государственном реестре недвижимости		определены в результате выполнения комплексных кадастровых работ				
	X	Y	X	Y			
1	2	3	4	5	6	7	8
н1У	—	—	372 383,23	1 287 374,55	Метод спутниковых геодезических измерений (определений)	$\sqrt{(0,07^2 + 0,07^2)} = 0,10$	—
н2У	—	—	372 404,12	1 287 361,34			
н3У	—	—	372 418,98	1 287 383,67			
н4У	—	—	372 397,61	1 287 397,29			
н1У	—	—	372 383,23	1 287 374,55			

2. Сведения о частях границ уточняемого земельного участка с кадастровым номером 57:10:0010901:53 :

Обозначение части границ		Горизонтальное проложение (S), м	Описание прохождения части границ	Сведения о согласовании местоположения границ (согласовано/спорное)
от т.	до т.			
1	2	3	4	5
н1У	н2У	24,72	Металлическая сетка	согласовано
н2У	н3У	26,82		
н3У	н4У	25,34		
н4У	н1У	26,91		

3. Сведения о характеристиках уточняемого земельного участка с кадастровым номером 57:10:0010901:53 :

№ п/п	Наименование характеристики земельного участка	Значение характеристики
1	2	3
1	2	3

1	2	3
1.	Адрес земельного участка	—
1.1.	Сведения о местоположении земельного участка (при отсутствии адреса) в структурированном в соответствии с федеральной информационной адресной системой виде	Российская Федерация, Орловская область, Орловский р-н, Спаское с/п, Спаское с
1.2.	Дополнительные сведения о местоположении земельного участка	—
2.	Площадь земельного участка ± величина погрешности определения (вычисления) площади ($P \pm \Delta P$), м ²	672 ± 227,00
3.	Формула, примененная для вычисления предельной погрешности определения площади земельного участка, с подставленными значениями и итоговые (вычисленные) значения	$3,5 * 2,50 * \sqrt{(672,00)} = 227$
4.	Площадь земельного участка согласно сведениям Единого государственного реестра недвижимости (Ркад), м ²	500,00
5.	Оценка расхождения Р и Ркад ($P - P_{кад}$), м ²	172
6.	Предельный минимальный и максимальный размеры земельного участка ($P_{мин}$ и $P_{макс}$), м ²	$P_{мин} = 400$ $P_{макс} = 2\ 500$
7.	Вид (виды) разрешенного использования	Для ведения гражданами садоводства и огородничества. Для садоводства
7.1.	Дополнительные сведения об использовании земельного участка	Земельный участок общего пользования
8.	Кадастровый или иной государственный учетный номер (инвентарный) здания, сооружения, объекта незавершенного строительства, расположенного на земельном участке	57:10:0010901:290
9.	Сведения о земельных участках (землях общего пользования, территории общего пользования), посредством которых обеспечивается доступ	Земли (земельные участки) общего пользования
10.	Иные сведения	—
4. Пояснения к сведениям об уточняемом земельном участке с кадастровым номером		57:10:0010901:53 :
1.		—

1. Сведения о характерных точках границ уточняемого земельного участка с кадастровым номером 57:10:0010901:69 :
 Система координат МСК-57 зона 1 Зона № 1

Обозначение характерных точек границ	Координаты, м				Метод определения координат	Формулы, примененные для расчета средней квадратической погрешности определения координат характерных точек границ (Mt), с подставленными в такие формулы значениями и итоговые (вычисленные) значения Mt, м	Описание закрепления точки
	содержатся в Едином государственном реестре недвижимости		определены в результате выполнения комплексных кадастровых работ				
	X	Y	X	Y			
1	2	3	4	5	6	7	8
н1У	—	—	372 401,19	1 287 395,01	Метод спутниковых геодезических измерений (определений)	$\sqrt{(0,07^2 + 0,07^2)} = 0,10$	—
н2У	—	—	372 418,98	1 287 383,67			
н3У	—	—	372 432,08	1 287 405,39			
н4У	—	—	372 413,82	1 287 417,18			
н5У	—	—	372 412,22	1 287 415,10			
н1У	—	—	372 401,19	1 287 395,01			

2. Сведения о частях границ уточняемого земельного участка с кадастровым номером 57:10:0010901:69 :

Обозначение части границ		Горизонтальное проложение (S), м	Описание прохождения части границ	Сведения о согласовании местоположения границ (согласовано/спорное)
от т.	до т.			
1	2	3	4	5
н1У	н2У	21,10	Металлическая сетка	согласовано
н2У	н3У	25,36		
н3У	н4У	21,74		
н4У	н5У	2,62		
н5У	н1У	22,92		

3. Сведения о характеристиках уточняемого земельного участка с кадастровым номером 57:10:0010901:69 :

№ п/п	Наименование характеристики земельного участка	Значение характеристики
1	2	3
1		

1	2	3
1.	Адрес земельного участка	—
1.1.	Сведения о местоположении земельного участка (при отсутствии адреса) в структурированном в соответствии с федеральной информационной адресной системой виде	Российская Федерация, Орловская область, Орловский р-н, Неполодское с/п
1.2.	Дополнительные сведения о местоположении земельного участка	—
2.	Площадь земельного участка ± величина погрешности определения (вычисления) площади ($P \pm \Delta P$), м ²	549 ± 205,00
3.	Формула, примененная для вычисления предельной погрешности определения площади земельного участка, с подставленными значениями и итоговые (вычисленные) значения	$3,5 * 2,50 * \sqrt{(549,00)} = 205$
4.	Площадь земельного участка согласно сведениям Единого государственного реестра недвижимости (Ркад), м ²	500,00
5.	Оценка расхождения Р и Ркад ($P - P_{кад}$), м ²	49
6.	Предельный минимальный и максимальный размеры земельного участка ($P_{мин}$ и $P_{макс}$), м ²	$P_{мин} = 400$ $P_{макс} = 2\ 500$
7.	Вид (виды) разрешенного использования	Для ведения гражданами садоводства и огородничества. Для садоводства
7.1.	Дополнительные сведения об использовании земельного участка	Земельный участок общего пользования
8.	Кадастровый или иной государственный учетный номер (инвентарный) здания, сооружения, объекта незавершенного строительства, расположенного на земельном участке	—
9.	Сведения о земельных участках (землях общего пользования, территории общего пользования), посредством которых обеспечивается доступ	Земли (земельные участки) общего пользования
10.	Иные сведения	—
4. Пояснения к сведениям об уточняемом земельном участке с кадастровым номером		57:10:0010901:69 :
1.	—	—

1. Сведения о характерных точках границ уточняемого земельного участка с кадастровым номером 57:10:0010901:70 :
 Система координат МСК-57 зона 1 Зона № 1

Обозначение характерных точек границ	Координаты, м				Метод определения координат	Формулы, примененные для расчета средней квадратической погрешности определения координат характерных точек границ (Mt), с подставленными в такие формулы значениями и итоговые (вычисленные) значения Mt, м	Описание закрепления точки
	содержатся в Едином государственном реестре недвижимости		определены в результате выполнения комплексных кадастровых работ				
	X	Y	X	Y			
1	2	3	4	5	6	7	8
н1У	—	—	372 380,50	1 287 408,19	Метод спутниковых геодезических измерений (определений)	$\sqrt{(0,07^2 + 0,07^2)} = 0,10$	—
н2У	—	—	372 397,61	1 287 397,29			
н3У	—	—	372 401,19	1 287 395,01			
н4У	—	—	372 412,22	1 287 415,10			
н5У	—	—	372 411,31	1 287 415,64			
н6У	—	—	372 407,42	1 287 417,61			
н7У	—	—	372 407,16	1 287 417,76			
н8У	—	—	372 405,00	1 287 420,19			
н9У	—	—	372 387,09	1 287 426,46			
н1У	—	—	372 380,50	1 287 408,19			

2. Сведения о частях границ уточняемого земельного участка с кадастровым номером 57:10:0010901:70 :

Обозначение части границ		Горизонтальное проложение (S), м	Описание прохождения части границ	Сведения о согласовании местоположения границ (согласовано/спорное)
от т.	до т.			
1	2	3	4	5

1	2	3	4	5
н1У	н2У	20,29	Металлическая сетка	согласовано
н2У	н3У	4,24		
н3У	н4У	22,92		
н4У	н5У	1,06		
н5У	н6У	4,36		
н6У	н7У	0,30		
н7У	н8У	3,25		
н8У	н9У	18,98		
н9У	н1У	19,42		

3. Сведения о характеристиках уточняемого земельного участка с кадастровым номером 57:10:0010901:70 :

№ п/п	Наименование характеристики земельного участка	Значение характеристики
1	2	3
1.	Адрес земельного участка	—
1.1.	Сведения о местоположении земельного участка (при отсутствии адреса) в структурированном в соответствии с федеральной информационной адресной системой виде	Российская Федерация, Орловская область, Орловский р-н
1.2.	Дополнительные сведения о местоположении земельного участка	—
2.	Площадь земельного участка ± величина погрешности определения (вычисления) площади ($P \pm \Delta P$), м ²	567 ± 208,00
3.	Формула, примененная для вычисления предельной погрешности определения площади земельного участка, с подставленными значениями и итоговые (вычисленные) значения	$3,5 * 2,50 * \sqrt{(567,00)} = 208$
4.	Площадь земельного участка согласно сведениям Единого государственного реестра недвижимости (Ркад), м ²	500,00
5.	Оценка расхождения Р и Ркад ($P - P_{кад}$), м ²	67
6.	Предельный минимальный и максимальный размеры земельного участка (Рмин и Рмакс), м ²	Рмин = 400 Рмакс = 2 500
7.	Вид (виды) разрешенного использования	Для ведения гражданами садоводства и огородничества. Для садоводства
7.1.	Дополнительные сведения об использовании земельного участка	Земельный участок общего пользования
8.	Кадастровый или иной государственный учетный номер (инвентарный) здания, сооружения, объекта незавершенного строительства, расположенного на земельном участке	57:10:0010901:310

1	2	3
9.	Сведения о земельных участках (землях общего пользования, территории общего пользования), посредством которых обеспечивается доступ	Земли (земельные участки) общего пользования
10.	Иные сведения	—

4. Пояснения к сведениям об уточняемом земельном участке с кадастровым номером 57:10:0010901:70 :

1.	—
----	---

1. Сведения о характерных точках границ уточняемого земельного участка с кадастровым номером 57:10:0010901:62 :
 Система координат МСК-57 зона 1 Зона № 1

Обозначение характерных точек границ	Координаты, м				Метод определения координат	Формулы, примененные для расчета средней квадратической погрешности определения координат характерных точек границ (Mt), с подставленными в такие формулы значениями и итоговые (вычисленные) значения Mt, м	Описание закрепления точки
	содержатся в Едином государственном реестре недвижимости		определены в результате выполнения комплексных кадастровых работ				
	X	Y	X	Y			
1	2	3	4	5	6	7	8
н1У	—	—	372 368,23	1 287 384,28	Метод спутниковых геодезических измерений (определений)	$\sqrt{(0,07^2 + 0,07^2)} = 0,10$	—
н2У	—	—	372 383,23	1 287 374,55			
н3У	—	—	372 397,61	1 287 397,29			
н4У	—	—	372 380,50	1 287 408,19			
н1У	—	—	372 368,23	1 287 384,28			

2. Сведения о частях границ уточняемого земельного участка с кадастровым номером 57:10:0010901:62 :

Обозначение части границ		Горизонтальное проложение (S), м	Описание прохождения части границ	Сведения о согласовании местоположения границ (согласовано/спорное)
от т.	до т.			
1	2	3	4	5
н1У	н2У	17,88	Металлическая сетка	согласовано
н2У	н3У	26,91		

1	2	3	4	5
н3У	н4У	20,29	Металлическая сетка	согласовано
н4У	н1У	26,87		

3. Сведения о характеристиках уточняемого земельного участка с кадастровым номером 57:10:0010901:62 :

№ п/п	Наименование характеристики земельного участка	Значение характеристики
1	2	3
1.	Адрес земельного участка	—
1.1.	Сведения о местоположении земельного участка (при отсутствии адреса) в структурированном в соответствии с федеральной информационной адресной системой виде	Российская Федерация, Орловская область, Орловский р-н, Спаское с/п, Спаское с
1.2.	Дополнительные сведения о местоположении земельного участка	—
2.	Площадь земельного участка ± величина погрешности определения (вычисления) площади ($P \pm \Delta P$), м ²	512 ± 198,00
3.	Формула, примененная для вычисления предельной погрешности определения площади земельного участка, с подставленными значениями и итоговые (вычисленные) значения	$3,5 * 2,50 * \sqrt{(512,00)} = 198$
4.	Площадь земельного участка согласно сведениям Единого государственного реестра недвижимости (Ркад), м ²	500,00
5.	Оценка расхождения Р и Ркад ($P - P_{кад}$), м ²	12
6.	Предельный минимальный и максимальный размеры земельного участка (Рмин и Рмакс), м ²	Рмин = 400 Рмакс = 2 500
7.	Вид (виды) разрешенного использования	Для ведения гражданами садоводства и огородничества. Для садоводства
7.1.	Дополнительные сведения об использовании земельного участка	Земельный участок общего пользования
8.	Кадастровый или иной государственный учетный номер (инвентарный) здания, сооружения, объекта незавершенного строительства, расположенного на земельном участке	—
9.	Сведения о земельных участках (землях общего пользования, территории общего пользования), посредством которых обеспечивается доступ	Земли (земельные участки) общего пользования
10.	Иные сведения	—

4. Пояснения к сведениям об уточняемом земельном участке с кадастровым номером 57:10:0010901:62 :

1.	—
----	---

1. Сведения о характерных точках границ уточняемого земельного участка с кадастровым номером 57:10:0010901:47 :
 Система координат МСК-57 зона 1 Зона № 1

Обозначение характерных точек границ	Координаты, м				Метод определения координат	Формулы, примененные для расчета средней квадратической погрешности определения координат характерных точек границ (Mt), с подставленными в такие формулы значениями и итоговые (вычисленные) значения Mt, м	Описание закрепления точки
	содержатся в Едином государственном реестре недвижимости		определены в результате выполнения комплексных кадастровых работ				
	X	Y	X	Y			
1	2	3	4	5	6	7	8
н1У	—	—	372 372,66	1 287 309,29	Метод спутниковых геодезических измерений (определений)	$\sqrt{(0,07^2 + 0,07^2)} = 0,10$	—
н2У	—	—	372 394,37	1 287 296,79			
н3У	—	—	372 409,43	1 287 320,33			
н4У	—	—	372 405,65	1 287 324,49			
н5У	—	—	372 388,58	1 287 334,68			
н6У	—	—	372 374,40	1 287 312,93			
н1У	—	—	372 372,66	1 287 309,29			

2. Сведения о частях границ уточняемого земельного участка с кадастровым номером 57:10:0010901:47 :

Обозначение части границ		Горизонтальное проложение (S), м	Описание прохождения части границ	Сведения о согласовании местоположения границ (согласовано/спорное)
от т.	до т.			
1	2	3	4	5
н1У	н2У	25,05		согласовано
н2У	н3У	27,95		
н3У	н4У	5,62		
н4У	н5У	19,88		
н5У	н6У	25,96		
н6У	н1У	4,03		

3. Сведения о характеристиках уточняемого земельного участка с кадастровым номером 57:10:0010901:47 :

№ п/п	Наименование характеристики земельного участка	Значение характеристики
1	2	3
1.	Адрес земельного участка	—
1.1.	Сведения о местоположении земельного участка (при отсутствии адреса) в структурированном в соответствии с федеральной информационной адресной системой виде	Российская Федерация, Орловская область, Орловский р-н, Неполодское с/п
1.2.	Дополнительные сведения о местоположении земельного участка	—
2.	Площадь земельного участка ± величина погрешности определения (вычисления) площади ($P \pm \Delta P$), м ²	752 ± 240,00
3.	Формула, примененная для вычисления предельной погрешности определения площади земельного участка, с подставленными значениями и итоговые (вычисленные) значения	$3,5 * 2,50 * \sqrt{(752,00)} = 240$
4.	Площадь земельного участка согласно сведениям Единого государственного реестра недвижимости (Ркад), м ²	500,00
5.	Оценка расхождения Р и Ркад ($P - P_{кад}$), м ²	252
6.	Предельный минимальный и максимальный размеры земельного участка (Рмин и Рмакс), м ²	Рмин = 400 Рмакс = 2 500
7.	Вид (виды) разрешенного использования	Для садоводства
7.1.	Дополнительные сведения об использовании земельного участка	—
8.	Кадастровый или иной государственный учетный номер (инвентарный) здания, сооружения, объекта незавершенного строительства, расположенного на земельном участке	—
9.	Сведения о земельных участках (землях общего пользования, территории общего пользования), посредством которых обеспечивается доступ	Земли (земельные участки) общего пользования
10.	Иные сведения	—

4. Пояснения к сведениям об уточняемом земельном участке с кадастровым номером 57:10:0010901:47 :

1.	—
----	---

1. Сведения о характерных точках границ уточняемого земельного участка с кадастровым номером 57:10:0010901:319 :
 Система координат МСК-57 зона 1 Зона № 1

Обозначение характерных точек границ	Координаты, м				Метод определения координат	Формулы, примененные для расчета средней квадратической погрешности определения координат характерных точек границ (Mt), с подставленными в такие формулы значениями и итоговые (вычисленные) значения Mt, м	Описание закрепления точки
	содержатся в Едином государственном реестре недвижимости		определены в результате выполнения комплексных кадастровых работ				
	X	Y	X	Y			
1	2	3	4	5	6	7	8
н1У	—	—	372 423,73	1 287 311,18	Метод спутниковых геодезических измерений (определений)	$\sqrt{(0,07^2 + 0,07^2)} = 0,10$	—
н2У	—	—	372 409,43	1 287 320,33			
н3У	—	—	372 394,37	1 287 296,79			
н4У	—	—	372 404,85	1 287 290,09			
н5У	—	—	372 410,36	1 287 286,42			
н1У	—	—	372 423,73	1 287 311,18			

2. Сведения о частях границ уточняемого земельного участка с кадастровым номером 57:10:0010901:319 :

Обозначение части границ		Горизонтальное проложение (S), м	Описание прохождения части границ	Сведения о согласовании местоположения границ (согласовано/спорное)
от т.	до т.			
1	2	3	4	5
н1У	н2У	16,98	Металлическая сетка	согласовано
н2У	н3У	27,95		
н3У	н4У	12,44		
н4У	н5У	6,62		
н5У	н1У	28,14		

3. Сведения о характеристиках уточняемого земельного участка с кадастровым номером 57:10:0010901:319 :

№ п/п	Наименование характеристики земельного участка	Значение характеристики
1	2	3
1		

1	2	3
1.	Адрес земельного участка	—
1.1.	Сведения о местоположении земельного участка (при отсутствии адреса) в структурированном в соответствии с федеральной информационной адресной системой виде	Российская Федерация, Орловская область, Орловский р-н
1.2.	Дополнительные сведения о местоположении земельного участка	—
2.	Площадь земельного участка ± величина погрешности определения (вычисления) площади ($P \pm \Delta P$), м ²	504 ± 196,00
3.	Формула, примененная для вычисления предельной погрешности определения площади земельного участка, с подставленными значениями и итоговые (вычисленные) значения	$3,5 * 2,50 * \sqrt{(504,00)} = 196$
4.	Площадь земельного участка согласно сведениям Единого государственного реестра недвижимости (Ркад), м ²	500,00
5.	Оценка расхождения Р и Ркад ($P - P_{кад}$), м ²	4
6.	Предельный минимальный и максимальный размеры земельного участка (Рмин и Рмакс), м ²	Рмин = 400 Рмакс = 2 500
7.	Вид (виды) разрешенного использования	Для садоводства
7.1.	Дополнительные сведения об использовании земельного участка	—
8.	Кадастровый или иной государственный учетный номер (инвентарный) здания, сооружения, объекта незавершенного строительства, расположенного на земельном участке	—
9.	Сведения о земельных участках (землях общего пользования, территории общего пользования), посредством которых обеспечивается доступ	Земли (земельные участки) общего пользования
10.	Иные сведения	—
4. Пояснения к сведениям об уточняемом земельном участке с кадастровым номером		57:10:0010901:319 :
1.	—	—

1. Сведения о характерных точках границ уточняемого земельного участка с кадастровым номером 57:10:0010901:460 :
 Система координат МСК-57 зона 1 Зона № 1

Обозначение характерных точек границ	Координаты, м				Метод определения координат	Формулы, примененные для расчета средней квадратической погрешности определения координат характерных точек границ (Mt), с подставленными в такие формулы значениями и итоговые (вычисленные) значения Mt, м	Описание закрепления точки
	содержатся в Едином государственном реестре недвижимости		определены в результате выполнения комплексных кадастровых работ				
	X	Y	X	Y			
1	2	3	4	5	6	7	8
н1У	—	—	372 389,70	1 287 295,80	Метод спутниковых геодезических измерений (определений)	$\sqrt{(0,07^2 + 0,07^2)} = 0,10$	—
н2У	—	—	372 380,85	1 287 299,82			
н3У	—	—	372 368,38	1 287 307,63			
н4У	—	—	372 364,94	1 287 307,44			
н5У	—	—	372 361,94	1 287 306,12			
н6У	—	—	372 359,15	1 287 302,82			
н7У	—	—	372 358,52	1 287 296,99			
н8У	—	—	372 360,67	1 287 293,19			
н9У	—	—	372 365,24	1 287 288,24			
н10У	—	—	372 369,79	1 287 284,03			
н11У	—	—	372 374,67	1 287 280,61			
н12У	—	—	372 378,51	1 287 278,87			

1	2	3	4	5	6	7	8
н13У	—	—	372 384,09	1 287 276,48	Метод спутниковых геодезических измерений (определений)	$\sqrt{(0,07^2 + 0,07^2)} = 0,10$	—
н14У	—	—	372 390,12	1 287 274,81			
н15У	—	—	372 394,15	1 287 273,69			
н16У	—	—	372 398,90	1 287 273,79			
н17У	—	—	372 400,82	1 287 275,02			
н18У	—	—	372 405,20	1 287 284,04			
н1У	—	—	372 389,70	1 287 295,80			

2. Сведения о частях границ уточняемого земельного участка с кадастровым номером 57:10:0010901:460 :

Обозначение части границ		Горизонтальное проложение (S), м	Описание прохождения части границ	Сведения о согласовании местоположения границ (согласовано/спорное)
от т.	до т.			
1	2	3	4	5
н1У	н2У	9,72	Металлическая сетка	согласовано
н2У	н3У	14,71		
н3У	н4У	3,45		
н4У	н5У	3,28		
н5У	н6У	4,32		
н6У	н7У	5,86		
н7У	н8У	4,37		
н8У	н9У	6,74		
н9У	н10У	6,20		
н10У	н11У	5,96		
н11У	н12У	4,22		
н12У	н13У	6,07		
н13У	н14У	6,26		
н14У	н15У	4,18		
н15У	н16У	4,75		
н16У	н17У	2,28		

1	2	3	4	5
н17У	н18У	10,03	Металлическая сетка	согласовано
н18У	н1У	19,46		

3. Сведения о характеристиках уточняемого земельного участка с кадастровым номером 57:10:0010901:460 :

№ п/п	Наименование характеристики земельного участка	Значение характеристики
1	2	3
1.	Адрес земельного участка	—
1.1.	Сведения о местоположении земельного участка (при отсутствии адреса) в структурированном в соответствии с федеральной информационной адресной системой виде	Российская Федерация, Орловская область, Орловский р-н, Спасский с/с
1.2.	Дополнительные сведения о местоположении земельного участка	сельсовет Спасский, СТ "Спутник", земельный участок участок №270
2.	Площадь земельного участка ± величина погрешности определения (вычисления) площади ($P \pm \Delta P$), м ²	848 ± 255,00
3.	Формула, примененная для вычисления предельной погрешности определения площади земельного участка, с подставленными значениями и итоговые (вычисленные) значения	$3,5 * 2,50 * \sqrt{(848,00)} = 255$
4.	Площадь земельного участка согласно сведениям Единого государственного реестра недвижимости (Ркад), м ²	800,00
5.	Оценка расхождения Р и Ркад ($P - P_{кад}$), м ²	48
6.	Предельный минимальный и максимальный размеры земельного участка (Рмин и Рмакс), м ²	Рмин = 400 Рмакс = 2 500
7.	Вид (виды) разрешенного использования	для садоводства
7.1.	Дополнительные сведения об использовании земельного участка	—
8.	Кадастровый или иной государственный учетный номер (инвентарный) здания, сооружения, объекта незавершенного строительства, расположенного на земельном участке	—
9.	Сведения о земельных участках (землях общего пользования, территории общего пользования), посредством которых обеспечивается доступ	Земли (земельные участки) общего пользования
10.	Иные сведения	—

4. Пояснения к сведениям об уточняемом земельном участке с кадастровым номером 57:10:0010901:460 :

1.	—
----	---

1. Сведения о характерных точках границ уточняемого земельного участка с кадастровым номером 57:10:0010901:134 :
 Система координат МСК-57 зона 1 Зона № 1

Обозначение характерных точек границ	Координаты, м				Метод определения координат	Формулы, примененные для расчета средней квадратической погрешности определения координат характерных точек границ (Mt), с подставленными в такие формулы значениями и итоговые (вычисленные) значения Mt, м	Описание закрепления точки
	содержатся в Едином государственном реестре недвижимости		определены в результате выполнения комплексных кадастровых работ				
	X	Y	X	Y			
1	2	3	4	5	6	7	8
н1У	—	—	372 838,59	1 287 309,41	Метод спутниковых геодезических измерений (определений)	$\sqrt{(0,07^2 + 0,07^2)} = 0,10$	—
н2У	—	—	372 860,25	1 287 300,70			Временный межевой знак
н3У	—	—	372 862,98	1 287 301,15			
н4У	—	—	372 867,13	1 287 298,88			—
н5У	—	—	372 873,49	1 287 312,94			
н6У	—	—	372 846,80	1 287 327,38			
н1У	—	—	372 838,59	1 287 309,41			

2. Сведения о частях границ уточняемого земельного участка с кадастровым номером 57:10:0010901:134 :

Обозначение части границ		Горизонтальное проложение (S), м	Описание прохождения части границ	Сведения о согласовании местоположения границ (согласовано/спорное)
от т.	до т.			
1	2	3	4	5
н1У	н2У	23,35		согласовано
н2У	н3У	2,77		
н3У	н4У	4,73		
н4У	н5У	15,43		
н5У	н6У	30,35		
н6У	н1У	19,76		

3. Сведения о характеристиках уточняемого земельного участка с кадастровым номером 57:10:0010901:134 :

№ п/п	Наименование характеристики земельного участка	Значение характеристики
1	2	3
1.	Адрес земельного участка	—
1.1.	Сведения о местоположении земельного участка (при отсутствии адреса) в структурированном в соответствии с федеральной информационной адресной системой виде	Российская Федерация, Орловская область, Орловский р-н, Неполодское с/п
1.2.	Дополнительные сведения о местоположении земельного участка	—
2.	Площадь земельного участка ± величина погрешности определения (вычисления) площади ($P \pm \Delta P$), м ²	539 ± 203,00
3.	Формула, примененная для вычисления предельной погрешности определения площади земельного участка, с подставленными значениями и итоговые (вычисленные) значения	$3,5 * 2,50 * \sqrt{(539,00)} = 203$
4.	Площадь земельного участка согласно сведениям Единого государственного реестра недвижимости (Ркад), м ²	500,00
5.	Оценка расхождения Р и Ркад ($P - P_{кад}$), м ²	39
6.	Предельный минимальный и максимальный размеры земельного участка (Рмин и Рмакс), м ²	Рмин = 400 Рмакс = 2 500
7.	Вид (виды) разрешенного использования	Для садоводства
7.1.	Дополнительные сведения об использовании земельного участка	—
8.	Кадастровый или иной государственный учетный номер (инвентарный) здания, сооружения, объекта незавершенного строительства, расположенного на земельном участке	—
9.	Сведения о земельных участках (землях общего пользования, территории общего пользования), посредством которых обеспечивается доступ	Земли (земельные участки) общего пользования
10.	Иные сведения	—

4. Пояснения к сведениям об уточняемом земельном участке с кадастровым номером 57:10:0010901:134 :

1.	—
----	---

1. Сведения о характерных точках границ уточняемого земельного участка с кадастровым номером 57:10:0010901:130 :
 Система координат МСК-57 зона 1 Зона № 1

Обозначение характерных точек границ	Координаты, м				Метод определения координат	Формулы, примененные для расчета средней квадратической погрешности определения координат характерных точек границ (Mt), с подставленными в такие формулы значениями и итоговые (вычисленные) значения Mt, м	Описание закрепления точки
	содержатся в Едином государственном реестре недвижимости		определены в результате выполнения комплексных кадастровых работ				
	X	Y	X	Y			
1	2	3	4	5	6	7	8
н1У	—	—	372 823,41	1 287 290,64	Метод спутниковых геодезических измерений (определений)	$\sqrt{(0,07^2 + 0,07^2)} = 0,10$	—
н2У	—	—	372 824,90	1 287 296,63			
н3У	—	—	372 828,48	1 287 296,89			
н4У	—	—	372 835,61	1 287 310,82			
н5У	—	—	372 813,20	1 287 321,45			
н6У	—	—	372 806,38	1 287 302,92			
н7У	—	—	372 804,48	1 287 299,21			
н1У	—	—	372 823,41	1 287 290,64			

2. Сведения о частях границ уточняемого земельного участка с кадастровым номером 57:10:0010901:130 :

Обозначение части границ		Горизонтальное проложение (S), м	Описание прохождения части границ	Сведения о согласовании местоположения границ (согласовано/спорное)
от т.	до т.			
1	2	3	4	5
н1У	н2У	6,17	Забор	согласовано
н2У	н3У	3,59		
н3У	н4У	15,65		
н4У	н5У	24,80		

1	2	3	4	5
н5У	н6У	19,75	Забор	согласовано
н6У	н7У	4,17		
н7У	н1У	20,78		

3. Сведения о характеристиках уточняемого земельного участка с кадастровым номером 57:10:0010901:130 :

№ п/п	Наименование характеристики земельного участка	Значение характеристики
1	2	3
1.	Адрес земельного участка	—
1.1.	Сведения о местоположении земельного участка (при отсутствии адреса) в структурированном в соответствии с федеральной информационной адресной системой виде	Российская Федерация, Орловская область, Орловский р-н
1.2.	Дополнительные сведения о местоположении земельного участка	—
2.	Площадь земельного участка ± величина погрешности определения (вычисления) площади ($P \pm \Delta P$), м ²	536 ± 203,00
3.	Формула, примененная для вычисления предельной погрешности определения площади земельного участка, с подставленными значениями и итоговые (вычисленные) значения	$3,5 * 2,50 * \sqrt{(536,00)} = 203$
4.	Площадь земельного участка согласно сведениям Единого государственного реестра недвижимости (Ркад), м ²	500,00
5.	Оценка расхождения Р и Ркад ($P - P_{кад}$), м ²	36
6.	Предельный минимальный и максимальный размеры земельного участка (Рмин и Рмакс), м ²	Рмин = 400 Рмакс = 2 500
7.	Вид (виды) разрешенного использования	Для садоводства
7.1.	Дополнительные сведения об использовании земельного участка	—
8.	Кадастровый или иной государственный учетный номер (инвентарный) здания, сооружения, объекта незавершенного строительства, расположенного на земельном участке	57:10:0010901:325
9.	Сведения о земельных участках (землях общего пользования, территории общего пользования), посредством которых обеспечивается доступ	Земли (земельные участки) общего пользования
10.	Иные сведения	—

4. Пояснения к сведениям об уточняемом земельном участке с кадастровым номером 57:10:0010901:130 :

1.	—
----	---

1. Сведения о характерных точках границ уточняемого земельного участка с кадастровым номером 57:10:0010901:131 :
 Система координат МСК-57 зона 1 Зона № 1

Обозначение характерных точек границ	Координаты, м				Метод определения координат	Формулы, примененные для расчета средней квадратической погрешности определения координат характерных точек границ (Mt), с подставленными в такие формулы значениями и итоговые (вычисленные) значения Mt, м	Описание закрепления точки
	содержатся в Едином государственном реестре недвижимости		определены в результате выполнения комплексных кадастровых работ				
	X	Y	X	Y			
1	2	3	4	5	6	7	8
н1У	—	—	372 783,65	1 287 314,56	Метод спутниковых геодезических измерений (определений)	$\sqrt{(0,07^2 + 0,07^2)} = 0,10$	—
н2У	—	—	372 806,38	1 287 302,92			
н3У	—	—	372 813,20	1 287 321,45			
н4У	—	—	372 790,49	1 287 332,69			Долговременный межевой знак
н5У	—	—	372 784,36	1 287 318,00			—
н1У	—	—	372 783,65	1 287 314,56			

2. Сведения о частях границ уточняемого земельного участка с кадастровым номером 57:10:0010901:131 :

Обозначение части границ		Горизонтальное проложение (S), м	Описание прохождения части границ	Сведения о согласовании местоположения границ (согласовано/спорное)
от т.	до т.			
1	2	3	4	5
н1У	н2У	25,54	Металлическая сетка	согласовано
н2У	н3У	19,75		
н3У	н4У	25,34		
н4У	н5У	15,92		
н5У	н1У	3,51		

3. Сведения о характеристиках уточняемого земельного участка с кадастровым номером 57:10:0010901:131 :

№ п/п	Наименование характеристики земельного участка	Значение характеристики
1	2	3
1		

1	2	3
1.	Адрес земельного участка	Российская Федерация, Орловская область, м.о. Орловский, с Спасское, тер. СТ Спутник, з/у 39
1.1.	Сведения о местоположении земельного участка (при отсутствии адреса) в структурированном в соответствии с федеральной информационной адресной системой виде	—
1.2.	Дополнительные сведения о местоположении земельного участка	—
2.	Площадь земельного участка \pm величина погрешности определения (вычисления) площади ($P \pm \Delta P$), м ²	500 \pm 196,00
3.	Формула, примененная для вычисления предельной погрешности определения площади земельного участка, с подставленными значениями и итоговые (вычисленные) значения	$3,5 * 2,50 * \sqrt{(500,00)} = 196$
4.	Площадь земельного участка согласно сведениям Единого государственного реестра недвижимости (Ркад), м ²	500,00
5.	Оценка расхождения P и Ркад ($P - P_{кад}$), м ²	0
6.	Предельный минимальный и максимальный размеры земельного участка (Рмин и Рмакс), м ²	Рмин = 400 Рмакс = 2 500
7.	Вид (виды) разрешенного использования	Для садоводства
7.1.	Дополнительные сведения об использовании земельного участка	—
8.	Кадастровый или иной государственный учетный номер (инвентарный) здания, сооружения, объекта незавершенного строительства, расположенного на земельном участке	—
9.	Сведения о земельных участках (землях общего пользования, территории общего пользования), посредством которых обеспечивается доступ	Земли (земельные участки) общего пользования
10.	Иные сведения	—
4. Пояснения к сведениям об уточняемом земельном участке с кадастровым номером		57:10:0010901:131 :
1.	—	

1. Сведения о характерных точках границ уточняемого земельного участка с кадастровым номером 57:10:0010901:125 :
 Система координат МСК-57 зона 1 Зона № 1

Обозначение характерных точек границ	Координаты, м				Метод определения координат	Формулы, примененные для расчета средней квадратической погрешности определения координат характерных точек границ (Mt), с подставленными в такие формулы значениями и итоговые (вычисленные) значения Mt, м	Описание закрепления точки
	содержатся в Едином государственном реестре недвижимости		определены в результате выполнения комплексных кадастровых работ				
	X	Y	X	Y			
1	2	3	4	5	6	7	8
н1У	—	—	372 770,07	1 287 296,56	Метод спутниковых геодезических измерений (определений)	$\sqrt{(0,07^2 + 0,07^2)} = 0,10$	—
н2У	—	—	372 777,07	1 287 313,44			
н3У	—	—	372 766,42	1 287 320,48			
н4У	—	—	372 756,26	1 287 327,20			
н5У	—	—	372 747,24	1 287 306,54			
н1У	—	—	372 770,07	1 287 296,56			

2. Сведения о частях границ уточняемого земельного участка с кадастровым номером 57:10:0010901:125 :

Обозначение части границ		Горизонтальное проложение (S), м	Описание прохождения части границ	Сведения о согласовании местоположения границ (согласовано/спорное)
от т.	до т.			
1	2	3	4	5
н1У	н2У	18,27	Столб	согласовано
н2У	н3У	12,77		
н3У	н4У	12,18		
н4У	н5У	22,54		
н5У	н1У	24,92		

3. Сведения о характеристиках уточняемого земельного участка с кадастровым номером 57:10:0010901:125 :

№ п/п	Наименование характеристики земельного участка	Значение характеристики
1	2	3
1		

1	2	3
1.	Адрес земельного участка	—
1.1.	Сведения о местоположении земельного участка (при отсутствии адреса) в структурированном в соответствии с федеральной информационной адресной системой виде	Российская Федерация, Орловская область, Орловский р-н, Неполодское с/п
1.2.	Дополнительные сведения о местоположении земельного участка	—
2.	Площадь земельного участка ± величина погрешности определения (вычисления) площади ($P \pm \Delta P$), м ²	505 ± 197,00
3.	Формула, примененная для вычисления предельной погрешности определения площади земельного участка, с подставленными значениями и итоговые (вычисленные) значения	$3,5 * 2,50 * \sqrt{(505,00)} = 197$
4.	Площадь земельного участка согласно сведениям Единого государственного реестра недвижимости (Ркад), м ²	500,00
5.	Оценка расхождения Р и Ркад ($P - P_{кад}$), м ²	5
6.	Предельный минимальный и максимальный размеры земельного участка ($P_{мин}$ и $P_{макс}$), м ²	$P_{мин} = 400$ $P_{макс} = 2\ 500$
7.	Вид (виды) разрешенного использования	Для садоводства
7.1.	Дополнительные сведения об использовании земельного участка	—
8.	Кадастровый или иной государственный учетный номер (инвентарный) здания, сооружения, объекта незавершенного строительства, расположенного на земельном участке	—
9.	Сведения о земельных участках (землях общего пользования, территории общего пользования), посредством которых обеспечивается доступ	Земли (земельные участки) общего пользования
10.	Иные сведения	—
4. Пояснения к сведениям об уточняемом земельном участке с кадастровым номером		57:10:0010901:125 :
1.	—	—

1. Сведения о характерных точках границ уточняемого земельного участка с кадастровым номером 57:10:0010901:461 :
 Система координат МСК-57 зона 1 Зона № 1

Обозначение характерных точек границ	Координаты, м				Метод определения координат	Формулы, примененные для расчета средней квадратической погрешности определения координат характерных точек границ (Mt), с подставленными в такие формулы значениями и итоговые (вычисленные) значения Mt, м	Описание закрепления точки
	содержатся в Едином государственном реестре недвижимости		определены в результате выполнения комплексных кадастровых работ				
	X	Y	X	Y			
1	2	3	4	5	6	7	8
н1У	—	—	372 756,26	1 287 327,20	Метод спутниковых геодезических измерений (определений)	$\sqrt{(0,07^2 + 0,07^2)} = 0,10$	—
н2У	—	—	372 766,42	1 287 320,48			
н3У	—	—	372 777,07	1 287 313,44			
н4У	—	—	372 786,27	1 287 334,73			
н5У	—	—	372 764,13	1 287 342,90			
н1У	—	—	372 756,26	1 287 327,20			

2. Сведения о частях границ уточняемого земельного участка с кадастровым номером 57:10:0010901:461 :

Обозначение части границ		Горизонтальное проложение (S), м	Описание прохождения части границ	Сведения о согласовании местоположения границ (согласовано/спорное)
от т.	до т.			
1	2	3	4	5
н1У	н2У	12,18	Металлическая сетка	согласовано
н2У	н3У	12,77		
н3У	н4У	23,19		
н4У	н5У	23,60		
н5У	н1У	17,56		

3. Сведения о характеристиках уточняемого земельного участка с кадастровым номером 57:10:0010901:461 :

№ п/п	Наименование характеристики земельного участка	Значение характеристики
1	2	3
1		

1	2	3
1.	Адрес земельного участка	—
1.1.	Сведения о местоположении земельного участка (при отсутствии адреса) в структурированном в соответствии с федеральной информационной адресной системой виде	Российская Федерация, Орловская область, Орловский р-н, Спасское д
1.2.	Дополнительные сведения о местоположении земельного участка	д. Спасское, СТ "Спутник" при ОТТУ, земельный участок 38
2.	Площадь земельного участка ± величина погрешности определения (вычисления) площади ($P \pm \Delta P$), м ²	491 ± 194,00
3.	Формула, примененная для вычисления предельной погрешности определения площади земельного участка, с подставленными значениями и итоговые (вычисленные) значения	$3,5 * 2,50 * \sqrt{(491,00)} = 194$
4.	Площадь земельного участка согласно сведениям Единого государственного реестра недвижимости (Ркад), м ²	500,00
5.	Оценка расхождения Р и Ркад ($P - P_{кад}$), м ²	9
6.	Предельный минимальный и максимальный размеры земельного участка (Рмин и Рмакс), м ²	Рмин = 400 Рмакс = 2 500
7.	Вид (виды) разрешенного использования	Для садоводства
7.1.	Дополнительные сведения об использовании земельного участка	—
8.	Кадастровый или иной государственный учетный номер (инвентарный) здания, сооружения, объекта незавершенного строительства, расположенного на земельном участке	—
9.	Сведения о земельных участках (землях общего пользования, территории общего пользования), посредством которых обеспечивается доступ	Земли (земельные участки) общего пользования
10.	Иные сведения	—
4. Пояснения к сведениям об уточняемом земельном участке с кадастровым номером		57:10:0010901:461 :
1.	—	—

1. Сведения о характерных точках границ уточняемого земельного участка с кадастровым номером 57:10:0010901:138 :
 Система координат МСК-57 зона 1 Зона № 1

Обозначение характерных точек границ	Координаты, м				Метод определения координат	Формулы, примененные для расчета средней квадратической погрешности определения координат характерных точек границ (Mt), с подставленными в такие формулы значениями и итоговые (вычисленные) значения Mt, м	Описание закрепления точки
	содержатся в Едином государственном реестре недвижимости		определены в результате выполнения комплексных кадастровых работ				
	X	Y	X	Y			
1	2	3	4	5	6	7	8
н1У	—	—	372 747,59	1 287 374,00	Метод спутниковых геодезических измерений (определений)	$\sqrt{(0,07^2 + 0,07^2)} = 0,10$	—
н2У	—	—	372 745,72	1 287 370,40			
н3У	—	—	372 744,70	1 287 368,70			
н4У	—	—	372 740,23	1 287 359,89			
н5У	—	—	372 740,54	1 287 359,12			
н6У	—	—	372 739,09	1 287 358,29			
н7У	—	—	372 737,79	1 287 356,04			
н8У	—	—	372 764,13	1 287 342,90			
н9У	—	—	372 768,29	1 287 351,37			
н10У	—	—	372 772,82	1 287 363,73			
н11У	—	—	372 748,70	1 287 375,71			
н1У	—	—	372 747,59	1 287 374,00			

2. Сведения о частях границ уточняемого земельного участка с кадастровым номером 57:10:0010901:138 :

Обозначение части границ		Горизонтальное проложение (S), м	Описание прохождения части границ	Сведения о согласовании местоположения границ (согласовано/спорное)
от т.	до т.			
1	2	3	4	5
н1У	н2У	4,06	Металлическая сетка	согласовано
н2У	н3У	1,98		
н3У	н4У	9,88		
н4У	н5У	0,83		
н5У	н6У	1,67		
н6У	н7У	2,60		
н7У	н8У	29,44		
н8У	н9У	9,44		
н9У	н10У	13,16		
н10У	н11У	26,93		
н11У	н1У	2,04		

3. Сведения о характеристиках уточняемого земельного участка с кадастровым номером 57:10:0010901:138 :

№ п/п	Наименование характеристики земельного участка	Значение характеристики
1	2	3
1.	Адрес земельного участка	—
1.1.	Сведения о местоположении земельного участка (при отсутствии адреса) в структурированном в соответствии с федеральной информационной адресной системой виде	Российская Федерация, Орловская область, Орловский р-н, Неполодское с/п
1.2.	Дополнительные сведения о местоположении земельного участка	—
2.	Площадь земельного участка ± величина погрешности определения (вычисления) площади ($P \pm \Delta P$), м ²	639 ± 221,00
3.	Формула, примененная для вычисления предельной погрешности определения площади земельного участка, с подставленными значениями и итоговые (вычисленные) значения	$3,5*2,50*\sqrt{(639,00)} = 221$
4.	Площадь земельного участка согласно сведениям Единого государственного реестра недвижимости (Ркад), м ²	500,00
5.	Оценка расхождения Р и Ркад ($P - P_{кад}$), м ²	139
6.	Предельный минимальный и максимальный размеры земельного участка (Рмин и Рмакс), м ²	Рмин = 400 Рмакс = 2 500

1	2	3
7.	Вид (виды) разрешенного использования	Для садоводства
7.1.	Дополнительные сведения об использовании земельного участка	—
8.	Кадастровый или иной государственный учетный номер (инвентарный) здания, сооружения, объекта незавершенного строительства, расположенного на земельном участке	—
9.	Сведения о земельных участках (землях общего пользования, территории общего пользования), посредством которых обеспечивается доступ	Земли (земельные участки) общего пользования
10.	Иные сведения	—

4. Пояснения к сведениям об уточняемом земельном участке с кадастровым номером 57:10:0010901:138 :

1.	—
----	---

1. Сведения о характерных точках границ уточняемого земельного участка с кадастровым номером 57:10:0010901:334 :
 Система координат МСК-57 зона 1 Зона № 1

Обозначение характерных точек границ	Координаты, м				Метод определения координат	Формулы, примененные для расчета средней квадратической погрешности определения координат характерных точек границ (Mt), с подставленными в такие формулы значениями и итоговые (вычисленные) значения Mt, м	Описание закрепления точки
	содержатся в Едином государственном реестре недвижимости		определены в результате выполнения комплексных кадастровых работ				
	X	Y	X	Y			
1	2	3	4	5	6	7	8
н1У	—	—	372 772,82	1 287 363,73	Метод спутниковых геодезических измерений (определений)	$\sqrt{(0,07^2 + 0,07^2)} = 0,10$	—
н2У	—	—	372 794,81	1 287 355,68			
н3У	—	—	372 801,78	1 287 374,72			
н4У	—	—	372 781,25	1 287 386,76			
н1У	—	—	372 772,82	1 287 363,73			

2. Сведения о частях границ уточняемого земельного участка с кадастровым номером 57:10:0010901:334 :

Обозначение части границ		Горизонтальное проложение (S), м	Описание прохождения части границ	Сведения о согласовании местоположения границ (согласовано/спорное)
от т.	до т.			
1	2	3	4	5
н1У	н2У	23,42		согласовано
н2У	н3У	20,28		
н3У	н4У	23,80		
н4У	н1У	24,52		

3. Сведения о характеристиках уточняемого земельного участка с кадастровым номером 57:10:0010901:334 :

№ п/п	Наименование характеристики земельного участка	Значение характеристики
1	2	3
1.	Адрес земельного участка	—
1.1.	Сведения о местоположении земельного участка (при отсутствии адреса) в структурированном в соответствии с федеральной информационной адресной системой виде	Российская Федерация, Орловская область, Орловский р-н
1.2.	Дополнительные сведения о местоположении земельного участка	—
2.	Площадь земельного участка ± величина погрешности определения (вычисления) площади ($P \pm \Delta P$), м ²	525 ± 200,00
3.	Формула, примененная для вычисления предельной погрешности определения площади земельного участка, с подставленными значениями и итоговые (вычисленные) значения	$3,5 * 2,50 * \sqrt{(525,00)} = 200$
4.	Площадь земельного участка согласно сведениям Единого государственного реестра недвижимости (Ркад), м ²	500,00
5.	Оценка расхождения Р и Ркад ($P - P_{кад}$), м ²	25
6.	Предельный минимальный и максимальный размеры земельного участка (Рмин и Рмакс), м ²	Рмин = 400 Рмакс = 2 500
7.	Вид (виды) разрешенного использования	Для садоводства
7.1.	Дополнительные сведения об использовании земельного участка	—
8.	Кадастровый или иной государственный учетный номер (инвентарный) здания, сооружения, объекта незавершенного строительства, расположенного на земельном участке	—

1	2	3
9.	Сведения о земельных участках (землях общего пользования, территории общего пользования), посредством которых обеспечивается доступ	Земли (земельные участки) общего пользования
10.	Иные сведения	—

4. Пояснения к сведениям об уточняемом земельном участке с кадастровым номером 57:10:0010901:334 :

1.	—
----	---

1. Сведения о характерных точках границ уточняемого земельного участка с кадастровым номером 57:10:0010901:287 :
 Система координат МСК-57 зона 1 Зона № 1

Обозначение характерных точек границ	Координаты, м				Метод определения координат	Формулы, примененные для расчета средней квадратической погрешности определения координат характерных точек границ (Mt), с подставленными в такие формулы значениями и итоговые (вычисленные) значения Mt, м	Описание закрепления точки
	содержатся в Едином государственном реестре недвижимости		определены в результате выполнения комплексных кадастровых работ				
	X	Y	X	Y			
1	2	3	4	5	6	7	8
н1У	—	—	372 534,29	1 287 081,09	Метод спутниковых геодезических измерений (определений)	$\sqrt{(0,07^2 + 0,07^2)} = 0,10$	—
н2У	—	—	372 553,35	1 287 072,99			
н3У	—	—	372 563,72	1 287 096,99			
н4У	—	—	372 542,34	1 287 106,98			
н1У	—	—	372 534,29	1 287 081,09			
Вырез 1 из 1							
н1У	—	—	372 549,95	1 287 088,08	Метод спутниковых геодезических измерений (определений)	$\sqrt{(0,07^2 + 0,07^2)} = 0,10$	—
н2У	—	—	372 550,12	1 287 088,26			
н3У	—	—	372 549,94	1 287 088,43			

1	2	3	4	5	6	7	8
н4У	—	—	372 549,77	1 287 088,25	Метод спутниковых геодезических измерений (определений)	$\sqrt{(0,07^2 + 0,07^2)} = 0,10$	—
н1У	—	—	372 549,95	1 287 088,08			

2. Сведения о частях границ уточняемого земельного участка с кадастровым номером 57:10:0010901:287 :

Обозначение части границ		Горизонтальное проложение (S), м	Описание прохождения части границ	Сведения о согласовании местоположения границ (согласовано/спорное)
от т.	до т.			
1	2	3	4	5
н1У	н2У	20,71	Металлическая сетка	согласовано
н2У	н3У	26,14		
н3У	н4У	23,60		
н4У	н1У	27,11		

Вырез 1 из 1

1	2	3	4	5
н1У	н2У	0,25	—	согласовано
н2У	н3У	0,25		
н3У	н4У	0,25		
н4У	н1У	0,25		

3. Сведения о характеристиках уточняемого земельного участка с кадастровым номером 57:10:0010901:287 :

№ п/п	Наименование характеристики земельного участка	Значение характеристики
1	2	3
1.	Адрес земельного участка	—
1.1.	Сведения о местоположении земельного участка (при отсутствии адреса) в структурированном в соответствии с федеральной информационной адресной системой виде	Российская Федерация, Орловская область, Орловский р-н
1.2.	Дополнительные сведения о местоположении земельного участка	—
2.	Площадь земельного участка ± величина погрешности определения (вычисления) площади ($P \pm \Delta P$), м ²	588 ± 212,00
3.	Формула, примененная для вычисления предельной погрешности определения площади земельного участка, с подставленными значениями и итоговые (вычисленные) значения	$3,5 * 2,50 * \sqrt{(588,00)} = 212$
4.	Площадь земельного участка согласно сведениям Единого государственного реестра недвижимости (Ркад), м ²	500,00

1	2	3
5.	Оценка расхождения Р и Ркад (Р - Ркад), м²	88
6.	Предельный минимальный и максимальный размеры земельного участка (Рмин и Рмакс), м²	Рмин = 400 Рмакс = 2 500
7.	Вид (виды) разрешенного использования	Для садоводства
7.1.	Дополнительные сведения об использовании земельного участка	—
8.	Кадастровый или иной государственный учетный номер (инвентарный) здания, сооружения, объекта незавершенного строительства, расположенного на земельном участке	—
9.	Сведения о земельных участках (землях общего пользования, территории общего пользования), посредством которых обеспечивается доступ	Земли (земельные участки) общего пользования
10.	Иные сведения	—

4. Пояснения к сведениям об уточняемом земельном участке с кадастровым номером 57:10:0010901:287 :

1.	—
----	---

1. Сведения о характерных точках границ уточняемого земельного участка с кадастровым номером 57:10:0010901:297 :

Система координат МСК-57 зона 1 Зона № 1

Обозначение характерных точек границ	Координаты, м				Метод определения координат	Формулы, примененные для расчета средней квадратической погрешности определения координат характерных точек границ (Mt), с подставленными в такие формулы значениями и итоговые (вычисленные) значения Mt, м	Описание закрепления точки
	содержатся в Едином государственном реестре недвижимости		определены в результате выполнения комплексных кадастровых работ				
	X	Y	X	Y			
1	2	3	4	5	6	7	8
н1У	—	—	372 553,35	1 287 072,99	Метод спутниковых геодезических измерений (определений)	$\sqrt{(0,07^2 + 0,07^2)} = 0,10$	—
н2У	—	—	372 577,98	1 287 064,28			
н3У	—	—	372 585,35	1 287 085,12			
н4У	—	—	372 563,72	1 287 096,99			

1	2	3	4	5	6	7	8
н1У	—	—	372 553,35	1 287 072,99	Метод спутниковых геодезических измерений (определений)	$\sqrt{(0,07^2 + 0,07^2)} = 0,10$	—

2. Сведения о частях границ уточняемого земельного участка с кадастровым номером 57:10:0010901:297 :

Обозначение части границ		Горизонтальное проложение (S), м	Описание прохождения части границ	Сведения о согласовании местоположения границ (согласовано/спорное)
от т.	до т.			
1	2	3	4	5
н1У	н2У	26,12	Металлическая сетка	согласовано
н2У	н3У	22,10		
н3У	н4У	24,67		
н4У	н1У	26,14		

3. Сведения о характеристиках уточняемого земельного участка с кадастровым номером 57:10:0010901:297 :

№ п/п	Наименование характеристики земельного участка	Значение характеристики
1	2	3
1.	Адрес земельного участка	—
1.1.	Сведения о местоположении земельного участка (при отсутствии адреса) в структурированном в соответствии с федеральной информационной адресной системой виде	Российская Федерация, Орловская область, Орловский р-н
1.2.	Дополнительные сведения о местоположении земельного участка	—
2.	Площадь земельного участка \pm величина погрешности определения (вычисления) площади ($P \pm \Delta P$), м ²	$610 \pm 216,00$
3.	Формула, примененная для вычисления предельной погрешности определения площади земельного участка, с подставленными значениями и итоговые (вычисленные) значения	$3,5 * 2,50 * \sqrt{(610,00)} = 216$
4.	Площадь земельного участка согласно сведениям Единого государственного реестра недвижимости (Ркад), м ²	500,00
5.	Оценка расхождения Р и Ркад ($P - P_{кад}$), м ²	110
6.	Предельный минимальный и максимальный размеры земельного участка (Рмин и Рмакс), м ²	Рмин = 400 Рмакс = 2 500
7.	Вид (виды) разрешенного использования	Для садоводства
7.1.	Дополнительные сведения об использовании земельного участка	—

1	2	3
8.	Кадастровый или иной государственный учетный номер (инвентарный) здания, сооружения, объекта незавершенного строительства, расположенного на земельном участке	—
9.	Сведения о земельных участках (землях общего пользования, территории общего пользования), посредством которых обеспечивается доступ	Земли (земельные участки) общего пользования
10.	Иные сведения	—

4. Пояснения к сведениям об уточняемом земельном участке с кадастровым номером 57:10:0010901:297 :

1.	—
----	---

1. Сведения о характерных точках границ уточняемого земельного участка с кадастровым номером 57:10:0010901:285 :
 Система координат МСК-57 зона 1 Зона № 1

Обозначение характерных точек границ	Координаты, м				Метод определения координат	Формулы, примененные для расчета средней квадратической погрешности определения координат характерных точек границ (Mt), с подставленными в такие формулы значениями и итоговые (вычисленные) значения Mt, м	Описание закрепления точки
	содержатся в Едином государственном реестре недвижимости		определены в результате выполнения комплексных кадастровых работ				
	X	Y	X	Y			
1	2	3	4	5	6	7	8
н1У	—	—	372 541,76	1 287 428,37	Метод спутниковых геодезических измерений (определений)	$\sqrt{(0,07^2 + 0,07^2)} = 0,10$	—
н2У	—	—	372 561,57	1 287 412,30			
н3У	—	—	372 570,13	1 287 424,45			
н4У	—	—	372 569,69	1 287 425,37			
н5У	—	—	372 575,95	1 287 434,43			
н6У	—	—	372 552,78	1 287 451,25			
н1У	—	—	372 541,76	1 287 428,37			

2. Сведения о частях границ уточняемого земельного участка с кадастровым номером 57:10:0010901:285 :

Обозначение части границ		Горизонтальное проложение (S), м	Описание прохождения части границ	Сведения о согласовании местоположения границ (согласовано/спорное)
от т.	до т.			
1	2	3	4	5
н1У	н2У	25,51		согласовано
н2У	н3У	14,86		
н3У	н4У	1,02		
н4У	н5У	11,01		
н5У	н6У	28,63		
н6У	н1У	25,40		

3. Сведения о характеристиках уточняемого земельного участка с кадастровым номером 57:10:0010901:285 :

№ п/п	Наименование характеристики земельного участка	Значение характеристики
1	2	3
1.	Адрес земельного участка	—
1.1.	Сведения о местоположении земельного участка (при отсутствии адреса) в структурированном в соответствии с федеральной информационной адресной системой виде	Российская Федерация, Орловская область, Орловский р-н
1.2.	Дополнительные сведения о местоположении земельного участка	—
2.	Площадь земельного участка ± величина погрешности определения (вычисления) площади ($P \pm \Delta P$), м ²	$695 \pm 231,00$
3.	Формула, примененная для вычисления предельной погрешности определения площади земельного участка, с подставленными значениями и итоговые (вычисленные) значения	$3,5 * 2,50 * \sqrt{(695,00)} = 231$
4.	Площадь земельного участка согласно сведениям Единого государственного реестра недвижимости (Ркад), м ²	500,00
5.	Оценка расхождения Р и Ркад ($P - P_{кад}$), м ²	195
6.	Предельный минимальный и максимальный размеры земельного участка (Рмин и Рмакс), м ²	Рмин = 400 Рмакс = 2 500
7.	Вид (виды) разрешенного использования	Для садоводства
7.1.	Дополнительные сведения об использовании земельного участка	—

1	2	3
8.	Кадастровый или иной государственный учетный номер (инвентарный) здания, сооружения, объекта незавершенного строительства, расположенного на земельном участке	57:10:0010901:305
9.	Сведения о земельных участках (землях общего пользования, территории общего пользования), посредством которых обеспечивается доступ	Земли (земельные участки) общего пользования
10.	Иные сведения	—

4. Пояснения к сведениям об уточняемом земельном участке с кадастровым номером 57:10:0010901:285 :

1.	—
----	---

1. Сведения о характерных точках границ уточняемого земельного участка с кадастровым номером 57:10:0010901:231 :
 Система координат МСК-57 зона 1 Зона № 1

Обозначение характерных точек границ	Координаты, м				Метод определения координат	Формулы, примененные для расчета средней квадратической погрешности определения координат характерных точек границ (Mt), с подставленными в такие формулы значениями и итоговые (вычисленные) значения Mt, м	Описание закрепления точки
	содержатся в Едином государственном реестре недвижимости		определены в результате выполнения комплексных кадастровых работ				
	X	Y	X	Y			
1	2	3	4	5	6	7	8
н1У	—	—	372 578,53	1 287 301,75	Метод спутниковых геодезических измерений (определений)	$\sqrt{(0,07^2 + 0,07^2)} = 0,10$	Столб (деревянный, бетонный, кирпичный)
н2У	—	—	372 597,57	1 287 292,24			Иные способы закрепления границ
н3У	—	—	372 609,25	1 287 314,63			—
н4У	—	—	372 608,92	1 287 314,79			Временный межевой знак
н5У	—	—	372 605,93	1 287 316,07			
1	—	—	372 591,46	1 287 323,12			
н1У	—	—	372 578,53	1 287 301,75			Столб (деревянный, бетонный, кирпичный)

2. Сведения о частях границ уточняемого земельного участка с кадастровым номером 57:10:0010901:231 :

Обозначение части границ		Горизонтальное проложение (S), м	Описание прохождения части границ	Сведения о согласовании местоположения границ (согласовано/спорное)
от т.	до т.			
1	2	3	4	5
н1У	н2У	21,28	Металлическая сетка	согласовано
н2У	н3У	25,25		
н3У	н4У	0,37		
н4У	н5У	3,25		
н5У	1	16,10		
1	н1У	24,98		

3. Сведения о характеристиках уточняемого земельного участка с кадастровым номером 57:10:0010901:231 :

№ п/п	Наименование характеристики земельного участка	Значение характеристики
1	2	3
1.	Адрес земельного участка	—
1.1.	Сведения о местоположении земельного участка (при отсутствии адреса) в структурированном в соответствии с федеральной информационной адресной системой виде	Российская Федерация, Орловская область, Орловский р-н, Спасское с
1.2.	Дополнительные сведения о местоположении земельного участка	—
2.	Площадь земельного участка ± величина погрешности определения (вычисления) площади ($P \pm \Delta P$), м ²	512 ± 198,00
3.	Формула, примененная для вычисления предельной погрешности определения площади земельного участка, с подставленными значениями и итоговые (вычисленные) значения	$3,5 * 2,50 * \sqrt{(512,00)} = 198$
4.	Площадь земельного участка согласно сведениям Единого государственного реестра недвижимости (Ркад), м ²	500,00
5.	Оценка расхождения P и Ркад ($P - P_{кад}$), м ²	12
6.	Предельный минимальный и максимальный размеры земельного участка (Рмин и Рмакс), м ²	Рмин = 400 Рмакс = 2 500
7.	Вид (виды) разрешенного использования	Для садоводства
7.1.	Дополнительные сведения об использовании земельного участка	—

1	2	3
8.	Кадастровый или иной государственный учетный номер (инвентарный) здания, сооружения, объекта незавершенного строительства, расположенного на земельном участке	—
9.	Сведения о земельных участках (землях общего пользования, территории общего пользования), посредством которых обеспечивается доступ	Земли (земельные участки) общего пользования
10.	Иные сведения	—

4. Пояснения к сведениям об уточняемом земельном участке с кадастровым номером 57:10:0010901:231 :

1.	—
----	---

1. Сведения о характерных точках границ уточняемого земельного участка с кадастровым номером 57:10:0010901:10 :
Система координат МСК-57 зона 1 Зона № 1

Обозначение характерных точек границ	Координаты, м				Метод определения координат	Формулы, примененные для расчета средней квадратической погрешности определения координат характерных точек границ (Mt), с подставленными в такие формулы значениями и итоговые (вычисленные) значения Mt, м	Описание закрепления точки
	содержатся в Едином государственном реестре недвижимости		определены в результате выполнения комплексных кадастровых работ				
	X	Y	X	Y			
1	2	3	4	5	6	7	8
н1У	—	—	372 374,72	1 287 552,91	Метод спутниковых геодезических измерений (определений)	$\sqrt{(0,07^2 + 0,07^2)} = 0,10$	Иные способы закрепления границ
н2У	—	—	372 398,74	1 287 542,72			
н3У	—	—	372 410,51	1 287 559,40			
1	—	—	372 401,10	1 287 563,88			
2	—	—	372 396,75	1 287 565,95			
3	—	—	372 385,36	1 287 569,90			
н4У	—	—	372 382,39	1 287 570,48			

1	2	3	4	5	6	7	8
н1У	—	—	372 374,72	1 287 552,91	Метод спутниковых геодезических измерений (определений)	$\sqrt{(0,07^2 + 0,07^2)} = 0,10$	Иные способы закрепления границ

2. Сведения о частях границ уточняемого земельного участка с кадастровым номером 57:10:0010901:10 :

Обозначение части границ		Горизонтальное проложение (S), м	Описание прохождения части границ	Сведения о согласовании местоположения границ (согласовано/спорное)
от т.	до т.			
1	2	3	4	5
н1У	н2У	26,09	Металлическая сетка	согласовано
н2У	н3У	20,41		
н3У	1	10,42		
1	2	4,82		
2	3	12,06		
3	н4У	3,03		
н4У	н1У	19,17		

3. Сведения о характеристиках уточняемого земельного участка с кадастровым номером 57:10:0010901:10 :

№ п/п	Наименование характеристики земельного участка	Значение характеристики
1	2	3
1.	Адрес земельного участка	Российская Федерация, Орловская область, Орловский район, СНТ Спутник, участок № 180
1.1.	Сведения о местоположении земельного участка (при отсутствии адреса) в структурированном в соответствии с федеральной информационной адресной системой виде	—
1.2.	Дополнительные сведения о местоположении земельного участка	—
2.	Площадь земельного участка ± величина погрешности определения (вычисления) площади ($P \pm \Delta P$), м ²	568 ± 209,00
3.	Формула, примененная для вычисления предельной погрешности определения площади земельного участка, с подставленными значениями и итоговые (вычисленные) значения	$3,5 * 2,50 * \sqrt{(568,00)} = 209$
4.	Площадь земельного участка согласно сведениям Единого государственного реестра недвижимости (Ркад), м ²	500,00
5.	Оценка расхождения P и Ркад ($P - P_{кад}$), м ²	68
6.	Предельный минимальный и максимальный размеры земельного участка (Pмин и Pмакс), м ²	Pмин = 400 Pмакс = 2 500

1	2	3
7.	Вид (виды) разрешенного использования	Для ведения гражданами садоводства и огородничества. Для ведения садоводства
7.1.	Дополнительные сведения об использовании земельного участка	—
8.	Кадастровый или иной государственный учетный номер (инвентарный) здания, сооружения, объекта незавершенного строительства, расположенного на земельном участке	—
9.	Сведения о земельных участках (землях общего пользования, территории общего пользования), посредством которых обеспечивается доступ	Земли (земельные участки) общего пользования
10.	Иные сведения	—

4. Пояснения к сведениям об уточняемом земельном участке с кадастровым номером 57:10:0010901:10 :

1.	—
----	---

1. Сведения о характерных точках границ уточняемого земельного участка с кадастровым номером 57:10:0010901:12 :
 Система координат МСК-57 зона 1 Зона № 1

Обозначение характерных точек границ	Координаты, м				Метод определения координат	Формулы, примененные для расчета средней квадратической погрешности определения координат характерных точек границ (Mt), с подставленными в такие формулы значениями и итоговые (вычисленные) значения Mt, м	Описание закрепления точки
	содержатся в Едином государственном реестре недвижимости		определены в результате выполнения комплексных кадастровых работ				
	X	Y	X	Y			
1	2	3	4	5	6	7	8
н1У	—	—	372 538,90	1 287 498,84	Метод спутниковых геодезических измерений (определений)	$\sqrt{(0,07^2 + 0,07^2)} = 0,10$	—
н2У	—	—	372 555,50	1 287 486,39			
н3У	—	—	372 570,12	1 287 504,40			
н4У	—	—	372 554,18	1 287 518,46			
н1У	—	—	372 538,90	1 287 498,84			

2. Сведения о частях границ уточняемого земельного участка с кадастровым номером 57:10:0010901:12 :

Обозначение части границ		Горизонтальное проложение (S), м	Описание прохождения части границ	Сведения о согласовании местоположения границ (согласовано/спорное)
от т.	до т.			
1	2	3	4	5
н1У	н2У	20,75		согласовано
н2У	н3У	23,20		
н3У	н4У	21,25		
н4У	н1У	24,87		

3. Сведения о характеристиках уточняемого земельного участка с кадастровым номером 57:10:0010901:12 :

№ п/п	Наименование характеристики земельного участка	Значение характеристики
1	2	3
1.	Адрес земельного участка	Российская Федерация, Орловская область, Орловский район, СНТ Спутник, участок № 165
1.1.	Сведения о местоположении земельного участка (при отсутствии адреса) в структурированном в соответствии с федеральной информационной адресной системой виде	—
1.2.	Дополнительные сведения о местоположении земельного участка	—
2.	Площадь земельного участка ± величина погрешности определения (вычисления) площади ($P \pm \Delta P$), м ²	504 ± 196,00
3.	Формула, примененная для вычисления предельной погрешности определения площади земельного участка, с подставленными значениями и итоговые (вычисленные) значения	$3,5 * 2,50 * \sqrt{(504,00)} = 196$
4.	Площадь земельного участка согласно сведениям Единого государственного реестра недвижимости (Ркад), м ²	500,00
5.	Оценка расхождения Р и Ркад ($P - P_{кад}$), м ²	4
6.	Предельный минимальный и максимальный размеры земельного участка (Рмин и Рмакс), м ²	Рмин = 400 Рмакс = 2 500
7.	Вид (виды) разрешенного использования	Для ведения гражданами садоводства и огородничества. Для ведения садоводства
7.1.	Дополнительные сведения об использовании земельного участка	—
8.	Кадастровый или иной государственный учетный номер (инвентарный) здания, сооружения, объекта незавершенного строительства, расположенного на земельном участке	—

1	2	3
9.	Сведения о земельных участках (землях общего пользования, территории общего пользования), посредством которых обеспечивается доступ	Земли (земельные участки) общего пользования
10.	Иные сведения	—

4. Пояснения к сведениям об уточняемом земельном участке с кадастровым номером 57:10:0010901:12 :

1.	—
----	---

1. Сведения о характерных точках границ уточняемого земельного участка с кадастровым номером 57:10:0010901:256 :
Система координат МСК-57 Зона № 1

Обозначение характерных точек границ	Координаты, м				Метод определения координат	Формулы, примененные для расчета средней квадратической погрешности определения координат характерных точек границ (Mt), с подставленными в такие формулы значениями и итоговые (вычисленные) значения Mt, м	Описание закрепления точки
	содержатся в Едином государственном реестре недвижимости		определены в результате выполнения комплексных кадастровых работ				
	X	Y	X	Y			
1	2	3	4	5	6	7	8
н1У	—	—	372 560,19	1 287 400,67	Метод спутниковых геодезических измерений (определений)	$\sqrt{(0,07^2 + 0,07^2)} = 0,10$	Столб (деревянный, бетонный, кирпичный)
н2У	—	—	372 581,53	1 287 389,14			
н3У	—	—	372 594,41	1 287 411,32			—
н4У	—	—	372 575,08	1 287 421,91			Столб (деревянный, бетонный, кирпичный)
н1У	—	—	372 560,19	1 287 400,67			

2. Сведения о частях границ уточняемого земельного участка с кадастровым номером 57:10:0010901:256 :

Обозначение части границ		Горизонтальное проложение (S), м	Описание прохождения части границ	Сведения о согласовании местоположения границ (согласовано/спорное)
от т.	до т.			
1	2	3	4	5
н1У	н2У	24,26	—	согласовано
н2У	н3У	25,65		

1	2	3	4	5
н3У	н4У	22,04	Металлическая сетка	согласовано
н4У	н1У	25,94	—	

3. Сведения о характеристиках уточняемого земельного участка с кадастровым номером 57:10:0010901:256 :

№ п/п	Наименование характеристики земельного участка	Значение характеристики
1	2	3
1.	Адрес земельного участка	Российская Федерация, Орловская область, Орловский р-н, Орловская область, р-н Орловский, с/п Спасское, с. Спасское, СТ "Спутник", участок №29
1.1.	Сведения о местоположении земельного участка (при отсутствии адреса) в структурированном в соответствии с федеральной информационной адресной системой виде	—
1.2.	Дополнительные сведения о местоположении земельного участка	—
2.	Площадь земельного участка ± величина погрешности определения (вычисления) площади ($P \pm \Delta P$), м ²	595 ± 213,00
3.	Формула, примененная для вычисления предельной погрешности определения площади земельного участка, с подставленными значениями и итоговые (вычисленные) значения	$3,5 * 2,50 * \sqrt{(595,00)} = 213$
4.	Площадь земельного участка согласно сведениям Единого государственного реестра недвижимости (Ркад), м ²	500,00
5.	Оценка расхождения Р и Ркад ($P - P_{кад}$), м ²	95
6.	Предельный минимальный и максимальный размеры земельного участка (Рмин и Рмакс), м ²	Рмин = 400 Рмакс = 2 500
7.	Вид (виды) разрешенного использования	Для ведения гражданами садоводства и огородничества. Для садоводства
7.1.	Дополнительные сведения об использовании земельного участка	Земельный участок общего пользования
8.	Кадастровый или иной государственный учетный номер (инвентарный) здания, сооружения, объекта незавершенного строительства, расположенного на земельном участке	—
9.	Сведения о земельных участках (землях общего пользования, территории общего пользования), посредством которых обеспечивается доступ	Земли (земельные участки) общего пользования
10.	Иные сведения	—

4. Пояснения к сведениям об уточняемом земельном участке с кадастровым номером 57:10:0010901:256 :

1.	—
----	---

1. Сведения о характерных точках границ уточняемого земельного участка с кадастровым номером 57:10:0010901:7 :
 Система координат МСК-57 Зона № 1

Обозначение характерных точек границ	Координаты, м				Метод определения координат	Формулы, примененные для расчета средней квадратической погрешности определения координат характерных точек границ (Mt), с подставленными в такие формулы значениями и итоговые (вычисленные) значения Mt, м	Описание закрепления точки
	содержатся в Едином государственном реестре недвижимости		определены в результате выполнения комплексных кадастровых работ				
	X	Y	X	Y			
1	2	3	4	5	6	7	8
н1У	—	—	372 597,57	1 287 292,24	Метод спутниковых геодезических измерений (определений)	$\sqrt{(0,07^2 + 0,07^2)} = 0,10$	Иные способы закрепления границ
н2У	—	—	372 616,21	1 287 283,24			
н3У	—	—	372 628,91	1 287 305,17			
н4У	—	—	372 609,25	1 287 314,63			
н1У	—	—	372 597,57	1 287 292,24			

2. Сведения о частях границ уточняемого земельного участка с кадастровым номером 57:10:0010901:7 :

Обозначение части границ		Горизонтальное проложение (S), м	Описание прохождения части границ	Сведения о согласовании местоположения границ (согласовано/спорное)
от т.	до т.			
1	2	3	4	5
н1У	н2У	20,70	Металлическая сетка	согласовано
н2У	н3У	25,34		
н3У	н4У	21,82		
н4У	н1У	25,25		

3. Сведения о характеристиках уточняемого земельного участка с кадастровым номером 57:10:0010901:7 :

№ п/п	Наименование характеристики земельного участка	Значение характеристики
1	2	3
1	2	3

1	2	3
1.	Адрес земельного участка	—
1.1.	Сведения о местоположении земельного участка (при отсутствии адреса) в структурированном в соответствии с федеральной информационной адресной системой виде	Российская Федерация, Орловская область, Орловский р-н
1.2.	Дополнительные сведения о местоположении земельного участка	—
2.	Площадь земельного участка \pm величина погрешности определения (вычисления) площади ($P \pm \Delta P$), м ²	537 \pm 16,00
3.	Формула, примененная для вычисления предельной погрешности определения площади земельного участка, с подставленными значениями и итоговые (вычисленные) значения	$3,5 * 0,20 * \sqrt{(537,00)} = 16$
4.	Площадь земельного участка согласно сведениям Единого государственного реестра недвижимости (Ркад), м ²	500,00
5.	Оценка расхождения P и Ркад ($P - P_{кад}$), м ²	37
6.	Предельный минимальный и максимальный размеры земельного участка ($P_{мин}$ и $P_{макс}$), м ²	$P_{мин} = 400$ $P_{макс} = 2\ 500$
7.	Вид (виды) разрешенного использования	Для садоводства
7.1.	Дополнительные сведения об использовании земельного участка	—
8.	Кадастровый или иной государственный учетный номер (инвентарный) здания, сооружения, объекта незавершенного строительства, расположенного на земельном участке	—
9.	Сведения о земельных участках (землях общего пользования, территории общего пользования), посредством которых обеспечивается доступ	Земли (земельные участки) общего пользования
10.	Иные сведения	—
4. Пояснения к сведениям об уточняемом земельном участке с кадастровым номером		<u>57:10:0010901:7</u> :
1.	—	—

Сведения об образуемых земельных участках

1. Сведения о характерных точках границ образуемого земельного участка _____ :

_____ обозначение земельного участка

Система координат _____

Зона № _____

Обозначение характерных точек границ	Координаты, м		Метод определения координат	Формулы, примененные для расчета средней квадратической погрешности определения координат характерных точек границ (Mt), с подставленными в такие формулы значениями и итоговые (вычисленные) значения Mt, м	Описание закрепления точки
	X	Y			
1	2	3	4	5	6

2. Сведения о частях границ образуемого земельного участка _____ :

_____ обозначение земельного участка

Обозначение части границ		Горизонтальное проложение (S), м	Описание прохождения части границ	Сведения о согласовании местоположения границ (согласовано/спорное)
от т.	до т.			
1	2	3	4	5

3. Сведения о характеристиках образуемого земельного участка _____ :

_____ обозначение земельного участка

№ п/п	Наименование характеристики земельного участка	Значение характеристики
1	2	3
1.	Адрес земельного участка	
1.1.	Сведения о местоположении земельного участка (при отсутствии адреса) в структурированном в соответствии с федеральной информационной адресной системой виде	
1.2.	Дополнительные сведения о местоположении земельного участка	
2.	Категория земель	
3.	Вид (виды) разрешенного использования	
3.1.	Дополнительные сведения об использовании земельного участка	
4.	Реестровый номер границ территориальной зоны или в случае отсутствия такого реестрового номера ее индивидуальное обозначение (вид, тип, номер, индекс)	
5.	Площадь земельного участка ± величина погрешности определения (вычисления) площади ($P \pm \Delta P$), м ²	

1	2	3
6.	Формула, примененная для вычисления предельной погрешности определения площади земельного участка, с подставленными значениями и итоговые (вычисленные) значения	
7.	Предельный минимальный и максимальный размеры земельного участка (Рмин) и (Рмакс), м ²	
8.	Кадастровый или иной государственный учетный номер (инвентарный) объекта недвижимости, расположенного на образуемом земельном участке	
9.	Кадастровые номера исходных земельных участков	
9.1.	Кадастровый номер входящего в состав земельного участка, представляющего собой единое землепользование (номер контура многоконтурного земельного участка), преобразование которого осуществляется	
9.2.	Кадастровые номера земельных участков, исключаемых из состава измененного (исходного) земельного участка, представляющего собой единое землепользование	
9.3.	Кадастровый или иной государственный учетный номер (инвентарный) объекта недвижимости, расположенного на измененном земельном участке	
10.	Условный номер земельного участка	
11.	Учетный номер проекта межевания территории	
12.	Дополнительные сведения об образовании земельного участка	
13.	Сведения о земельных участках (землях общего пользования, территории общего пользования), посредством которых обеспечивается доступ	
14.	Иные сведения	
4. Пояснения к сведениям об образуемом земельном участке _____ : _____ обозначение земельного участка		
1.		

Сведения об уточняемых земельных участках, необходимые для исправления реестровых ошибок в сведениях о местоположении их границ

1. Сведения о характерных точках границ уточняемого земельного участка с кадастровым номером 57:10:0010901:249 :

Система координат МСК-57 Зона № 1

Обозначение характерных точек границ	Координаты, м				Метод определения координат	Формулы, примененные для расчета средней квадратической погрешности определения координат характерных точек границ (Mt), с подставленными в такие формулы значениями и итоговые (вычисленные) значения Mt, м	Описание закрепления точки
	содержатся в Едином государственном реестре недвижимости		определены в результате выполнения комплексных кадастровых работ				
	X	Y	X	Y			
1	2	3	4	5	6	7	8
1	372 581,53	1 287 389,14	372 581,53	1 287 389,14	Метод спутниковых геодезических измерений (определений)	$\sqrt{(0,07^2 + 0,07^2)} = 0,10$	Столб (деревянный, бетонный, кирпичный)
2	372 575,30	1 287 391,56	—	—		7,50	—
н1У	—	—	372 560,19	1 287 400,67		$\sqrt{(0,07^2 + 0,07^2)} = 0,10$	Столб (деревянный, бетонный, кирпичный)
3	372 559,84	1 287 401,73	—	—		7,50	—
н2У	—	—	372 547,39	1 287 381,38		$\sqrt{(0,07^2 + 0,07^2)} = 0,10$	Столб (деревянный, бетонный, кирпичный)
4	372 547,58	1 287 381,05	—	—		7,50	—
н3У	—	—	372 547,81	1 287 380,36		$\sqrt{(0,07^2 + 0,07^2)} = 0,10$	Столб (деревянный, бетонный, кирпичный)
5	372 554,63	1 287 375,23	—	—		7,50	—
н4У	—	—	372 568,21	1 287 367,94		$\sqrt{(0,07^2 + 0,07^2)} = 0,10$	Столб (деревянный, бетонный, кирпичный)
6	372 568,41	1 287 368,16	—	—		7,50	—
1	372 581,53	1 287 389,14	372 581,53	1 287 389,14		$\sqrt{(0,07^2 + 0,07^2)} = 0,10$	Столб (деревянный, бетонный, кирпичный)

2. Сведения о частях границ уточняемого земельного участка с кадастровым номером 57:10:0010901:249 :

Обозначение части границ		Горизонтальное проложение (S), м	Описание прохождения части границ	Сведения о согласовании местоположения границ (согласовано/спорное)
от т.	до т.			
1	2	3	4	5
1	н1У	24,26	—	согласовано
н1У	н2У	23,15		
н2У	н3У	1,10		
н3У	н4У	23,88		
н4У	1	25,04	—	

3. Сведения о характеристиках уточняемого земельного участка с кадастровым номером 57:10:0010901:249 :

№ п/п	Наименование характеристики	Значение характеристики
1	2	3
1.	Адрес земельного участка	—
1.1.	Сведения о местоположении земельного участка (при отсутствии адреса) в структурированном в соответствии с федеральной информационной адресной системой виде	Российская Федерация, Орловская область, Орловский р-н
1.2.	Дополнительные сведения о местоположении земельного участка	—
2.	Площадь земельного участка ± величина погрешности определения (вычисления) площади ($P \pm \Delta P$), м ²	598 ± 214,00
3.	Формула, примененная для вычисления предельной погрешности определения площади земельного участка, с подставленными значениями и итоговые (вычисленные) значения	$3,5 * 2,50 * \sqrt{(598,00)} = 214$
4.	Площадь земельного участка согласно сведениям Единого государственного реестра недвижимости (Ркад), м ²	606,00
5.	Оценка расхождения P и Ркад ($P - P_{кад}$), м ²	8
6.	Предельный минимальный и максимальный размеры земельного участка (Рмин и Рмакс), м ²	Рмин = Рмин = 400 Рмакс = Рмакс = 2 500
7.	Кадастровый или иной государственный учетный номер (инвентарный) здания, сооружения, объекта незавершенного строительства, расположенного на земельном участке	—
8.	Вид (виды) разрешенного использования	Для ведения гражданами садоводства и огородничества. Для садоводства
8.1.	Дополнительные сведения об использовании земельного участка	Земельный участок общего пользования

1	2	3
9.	Сведения о земельных участках (землях общего пользования, территории общего пользования), посредством которых обеспечивается доступ	Земли (земельные участки) общего пользования
10.	Иные сведения	—

4. Пояснения к сведениям об уточняемом земельном участке с кадастровым номером 57:10:0010901:249 :

1.	—
----	---

1. Сведения о характерных точках границ уточняемого земельного участка с кадастровым номером 57:10:0010901:283 :
Система координат МСК-57 Зона № 1

Обозначение характерных точек границ	Координаты, м				Метод определения координат	Формулы, примененные для расчета средней квадратической погрешности определения координат характерных точек границ (Mt), с подставленными в такие формулы значениями и итоговые (вычисленные) значения Mt, м	Описание закрепления точки
	содержатся в Едином государственном реестре недвижимости		определены в результате выполнения комплексных кадастровых работ				
	X	Y	X	Y			
1	2	3	4	5	6	7	8
1	372 581,53	1 287 389,14	372 581,53	1 287 389,14	Метод спутниковых геодезических измерений (определений)	$\sqrt{(0,07^2 + 0,07^2)} = 0,10$	Столб (деревянный, бетонный, кирпичный)
2	372 568,41	1 287 368,16	—	—		7,50	—
н1У	—	—	372 568,21	1 287 367,94		$\sqrt{(0,07^2 + 0,07^2)} = 0,10$	Столб (деревянный, бетонный, кирпичный)
3	372 587,09	1 287 358,49	—	—		7,50	—
н2У	—	—	372 587,26	1 287 358,07		$\sqrt{(0,07^2 + 0,07^2)} = 0,10$	Долговременный межевой знак
4	372 598,91	1 287 380,17	372 598,91	1 287 380,17			
1	372 581,53	1 287 389,14	372 581,53	1 287 389,14			

2. Сведения о частях границ уточняемого земельного участка с кадастровым номером 57:10:0010901:283 :

Обозначение части границ		Горизонтальное проложение (S), м	Описание прохождения части границ	Сведения о согласовании местоположения границ (согласовано/спорное)
от т.	до т.			

1	2	3	4	5
1	н1У	25,04		согласовано
н1У	н2У	21,46		
н2У	4	24,98		
4	1	19,56		

3. Сведения о характеристиках уточняемого земельного участка с кадастровым номером 57:10:0010901:283 :

№ п/п	Наименование характеристики	Значение характеристики
1	2	3
1.	Адрес земельного участка	—
1.1.	Сведения о местоположении земельного участка (при отсутствии адреса) в структурированном в соответствии с федеральной информационной адресной системой виде	Российская Федерация, Орловская область, Орловский р-н
1.2.	Дополнительные сведения о местоположении земельного участка	—
2.	Площадь земельного участка ± величина погрешности определения (вычисления) площади ($P \pm \Delta P$), м ²	512 ± 198,00
3.	Формула, примененная для вычисления предельной погрешности определения площади земельного участка, с подставленными значениями и итоговые (вычисленные) значения	$3,5 * 2,50 * \sqrt{(512,00)} = 198$
4.	Площадь земельного участка согласно сведениям Единого государственного реестра недвижимости (Ркад), м ²	501,00
5.	Оценка расхождения Р и Ркад ($P - P_{кад}$), м ²	11
6.	Предельный минимальный и максимальный размеры земельного участка (Рмин и Рмакс), м ²	Рмин = Рмин = 400 Рмакс = Рмакс = 2 500
7.	Кадастровый или иной государственный учетный номер (инвентарный) здания, сооружения, объекта незавершенного строительства, расположенного на земельном участке	—
8.	Вид (виды) разрешенного использования	Для ведения гражданами садоводства и огородничества. Для садоводства
8.1.	Дополнительные сведения об использовании земельного участка	Земельный участок общего пользования
9.	Сведения о земельных участках (землях общего пользования, территории общего пользования), посредством которых обеспечивается доступ	Земли (земельные участки) общего пользования
10.	Иные сведения	—

4. Пояснения к сведениям об уточняемом земельном участке с кадастровым номером 57:10:0010901:283 :

1.	—			
----	---	--	--	--

1. Сведения о характерных точках границ уточняемого земельного участка с кадастровым номером				57:10:0010901:247		:
Система координат		МСК-57		Зона №		1

Обозначение характерных точек границ	Координаты, м				Метод определения координат	Формулы, примененные для расчета средней квадратической погрешности определения координат характерных точек границ (Mt), с подставленными в такие формулы значениями и итоговые (вычисленные) значения Mt, м	Описание закрепления точки
	содержатся в Едином государственном реестре недвижимости		определены в результате выполнения комплексных кадастровых работ				
	X	Y	X	Y			
1	2	3	4	5	6	7	8
1	372 598,91	1 287 380,17	372 598,91	1 287 380,17	Метод спутниковых геодезических измерений (определений)	$\sqrt{(0,07^2 + 0,07^2)} = 0,10$	Долговременный межевой знак
2	372 587,09	1 287 358,49	—	—		7,50	—
н1У	—	—	372 587,26	1 287 358,07		$\sqrt{(0,07^2 + 0,07^2)} = 0,10$	
3	372 606,61	1 287 347,84	—	—		7,50	
н2У	—	—	372 606,78	1 287 347,88		$\sqrt{(0,07^2 + 0,07^2)} = 0,10$	Долговременный межевой знак
4	372 619,04	1 287 369,72	372 619,04	1 287 369,72			
1	372 598,91	1 287 380,17	372 598,91	1 287 380,17			

2. Сведения о частях границ уточняемого земельного участка с кадастровым номером				57:10:0010901:247		:
---	--	--	--	-------------------	--	---

Обозначение части границ		Горизонтальное проложение (S), м	Описание прохождения части границ	Сведения о согласовании местоположения границ (согласовано/спорное)
от т.	до т.			
1	2	3	4	5
1	н1У	24,98	—	согласовано
н1У	н2У	22,02		
н2У	4	25,05		
4	1	22,68		

3. Сведения о характеристиках уточняемого земельного участка с кадастровым номером 57:10:0010901:247 :

№ п/п	Наименование характеристики	Значение характеристики
1	2	3
1.	Адрес земельного участка	—
1.1.	Сведения о местоположении земельного участка (при отсутствии адреса) в структурированном в соответствии с федеральной информационной адресной системой виде	Российская Федерация, Орловская область, Орловский р-н
1.2.	Дополнительные сведения о местоположении земельного участка	—
2.	Площадь земельного участка ± величина погрешности определения (вычисления) площади ($P \pm \Delta P$), м ²	559 ± 207,00
3.	Формула, примененная для вычисления предельной погрешности определения площади земельного участка, с подставленными значениями и итоговые (вычисленные) значения	$3,5 * 2,50 * \sqrt{(559,00)} = 207$
4.	Площадь земельного участка согласно сведениям Единого государственного реестра недвижимости (Ркад), м ²	560,00
5.	Оценка расхождения Р и Ркад ($P - P_{кад}$), м ²	1
6.	Предельный минимальный и максимальный размеры земельного участка (Рмин и Рмакс), м ²	Рмин = Рмин = 400 Рмакс = Рмакс = 2 500
7.	Кадастровый или иной государственный учетный номер (инвентарный) здания, сооружения, объекта незавершенного строительства, расположенного на земельном участке	—
8.	Вид (виды) разрешенного использования	Для ведения гражданами садоводства и огородничества. Для садоводства
8.1.	Дополнительные сведения об использовании земельного участка	Земельный участок общего пользования
9.	Сведения о земельных участках (землях общего пользования, территории общего пользования), посредством которых обеспечивается доступ	Земли (земельные участки) общего пользования
10.	Иные сведения	—

4. Пояснения к сведениям об уточняемом земельном участке с кадастровым номером 57:10:0010901:247 :

1.	—
----	---

1. Сведения о характерных точках границ уточняемого земельного участка с кадастровым номером 57:10:0010901:284 :
 Система координат МСК-57 Зона № 1

Обозначение характерных точек границ	Координаты, м				Метод определения координат	Формулы, примененные для расчета средней квадратической погрешности определения координат характерных точек границ (Mt), с подставленными в такие формулы значениями и итоговые (вычисленные) значения Mt, м	Описание закрепления точки	
	содержатся в Едином государственном реестре недвижимости		определены в результате выполнения комплексных кадастровых работ					
	X	Y	X	Y				
1	2	3	4	5	6	7	8	
1	372 613,23	1 287 400,73	—	—	Метод спутниковых геодезических измерений (определений)	0,30	—	
н1У	—	—	372 613,60	1 287 401,06		$\sqrt{(0,07^2 + 0,07^2)} = 0,10$		
2	372 594,32	1 287 411,01	—	—		0,30		
н2У	—	—	372 594,41	1 287 411,32		$\sqrt{(0,07^2 + 0,07^2)} = 0,10$		
3	372 589,81	1 287 403,60	—	—		0,30		
4	372 581,53	1 287 389,14	372 581,53	1 287 389,14		$\sqrt{(0,07^2 + 0,07^2)} = 0,10$		Столб (деревянный, бетонный, кирпичный)
5	372 598,91	1 287 380,17	372 598,91	1 287 380,17				
1	372 613,23	1 287 400,73	—	—		0,30		—

2. Сведения о частях границ уточняемого земельного участка с кадастровым номером 57:10:0010901:284 :

Обозначение части границ		Горизонтальное проложение (S), м	Описание прохождения части границ	Сведения о согласовании местоположения границ (согласовано/спорное)
от т.	до т.			
1	2	3	4	5
н1У	н2У	21,76	Металлическая сетка	согласовано
н2У	4	25,65		
4	5	19,56		
5	н1У	25,54		

3. Сведения о характеристиках уточняемого земельного участка с кадастровым номером 57:10:0010901:284 :

№ п/п	Наименование характеристики	Значение характеристики
1	2	3
1.	Адрес земельного участка	—
1.1.	Сведения о местоположении земельного участка (при отсутствии адреса) в структурированном в соответствии с федеральной информационной адресной системой виде	Российская Федерация, Орловская область, Орловский р-н
1.2.	Дополнительные сведения о местоположении земельного участка	—
2.	Площадь земельного участка ± величина погрешности определения (вычисления) площади ($P \pm \Delta P$), м ²	526 ± 201,00
3.	Формула, примененная для вычисления предельной погрешности определения площади земельного участка, с подставленными значениями и итоговые (вычисленные) значения	$3,5 * 2,50 * \sqrt{(526,00)} = 201$
4.	Площадь земельного участка согласно сведениям Единого государственного реестра недвижимости (Ркад), м ²	517,00
5.	Оценка расхождения Р и Ркад ($P - P_{кад}$), м ²	9
6.	Предельный минимальный и максимальный размеры земельного участка (Рмин и Рмакс), м ²	Рмин = Рмин = 400 Рмакс = Рмакс = 2 500
7.	Кадастровый или иной государственный учетный номер (инвентарный) здания, сооружения, объекта незавершенного строительства, расположенного на земельном участке	57:10:0010901:306
8.	Вид (виды) разрешенного использования	Для ведения гражданами садоводства и огородничества. Для садоводства
8.1.	Дополнительные сведения об использовании земельного участка	Земельный участок общего пользования
9.	Сведения о земельных участках (землях общего пользования, территории общего пользования), посредством которых обеспечивается доступ	Земли (земельные участки) общего пользования
10.	Иные сведения	—

4. Пояснения к сведениям об уточняемом земельном участке с кадастровым номером 57:10:0010901:284 :

1.	—
----	---

1. Сведения о характерных точках границ уточняемого земельного участка с кадастровым номером					57:10:0010901:254		:
Система координат			МСК-57		Зона № 1		
Обозначение характерных точек границ	Координаты, м				Метод определения координат	Формулы, примененные для расчета средней квадратической погрешности определения координат характерных точек границ (Mt), с подставленными в такие формулы значениями и итоговые (вычисленные) значения Mt, м	Описание закрепления точки
	содержатся в Едином государственном реестре недвижимости		определены в результате выполнения комплексных кадастровых работ				
	X	Y	X	Y			
1	2	3	4	5	6	7	8
1	372 637,15	1 287 360,34	—	—	Метод спутниковых геодезических измерений (определений)	0,08	Долговременный межевой знак
н1У	—	—	372 638,00	1 287 361,24		$\sqrt{(0,07^2 + 0,07^2)} = 0,10$	—
2	372 649,72	1 287 381,42	—	—		0,08	Долговременный межевой знак
н2У	—	—	372 650,29	1 287 381,60		$\sqrt{(0,07^2 + 0,07^2)} = 0,10$	—
3	372 613,23	1 287 400,73	—	—		0,08	Долговременный межевой знак
н3У	—	—	372 619,87	1 287 397,90		$\sqrt{(0,07^2 + 0,07^2)} = 0,10$	—
н4У	—	—	372 619,49	1 287 397,31			
н5У	—	—	372 615,28	1 287 399,21			
н6У	—	—	372 613,60	1 287 401,06			
4	372 598,91	1 287 380,17	372 598,91	1 287 380,17			
5	372 619,04	1 287 369,72	372 619,04	1 287 369,72		Долговременный межевой знак	
1	372 637,15	1 287 360,34	—	—			0,08

2. Сведения о частях границ уточняемого земельного участка с кадастровым номером 57:10:0010901:254 :

Обозначение части границ		Горизонтальное проложение (S), м	Описание прохождения части границ	Сведения о согласовании местоположения границ (согласовано/спорное)
от т.	до т.			
1	2	3	4	5
н1У	н2У	23,78	Металлическая сетка	согласовано
н2У	н3У	34,51		
н3У	н4У	0,70		
н4У	н5У	4,62		
н5У	н6У	2,50		
н6У	4	25,54		
4	5	22,68		
5	н1У	20,77		

3. Сведения о характеристиках уточняемого земельного участка с кадастровым номером 57:10:0010901:254 :

№ п/п	Наименование характеристики	Значение характеристики
1	2	3
1.	Адрес земельного участка	—
1.1.	Сведения о местоположении земельного участка (при отсутствии адреса) в структурированном в соответствии с федеральной информационной адресной системой виде	Российская Федерация, Орловская область, Орловский р-н
1.2.	Дополнительные сведения о местоположении земельного участка	—
2.	Площадь земельного участка ± величина погрешности определения (вычисления) площади ($P \pm \Delta P$), м ²	1 052 ± 284,00
3.	Формула, примененная для вычисления предельной погрешности определения площади земельного участка, с подставленными значениями и итоговые (вычисленные) значения	$3,5 * 2,50 * \sqrt{(1\ 052,00)} = 284$
4.	Площадь земельного участка согласно сведениям Единого государственного реестра недвижимости (Ркад), м ²	1 041,00
5.	Оценка расхождения Р и Ркад ($P - P_{кад}$), м ²	11
6.	Предельный минимальный и максимальный размеры земельного участка (Рмин и Рмакс), м ²	Рмин = Рмин = 400 Рмакс = Рмакс = 2 500
7.	Кадастровый или иной государственный учетный номер (инвентарный) здания, сооружения, объекта незавершенного строительства, расположенного на земельном участке	—

1	2	3
8.	Вид (виды) разрешенного использования	Для ведения гражданами садоводства и огородничества. Для садоводства
8.1.	Дополнительные сведения об использовании земельного участка	Земельный участок общего пользования
9.	Сведения о земельных участках (землях общего пользования, территории общего пользования), посредством которых обеспечивается доступ	Земли (земельные участки) общего пользования
10.	Иные сведения	—

4. Пояснения к сведениям об уточняемом земельном участке с кадастровым номером 57:10:0010901:254 :

1.	—
----	---

1. Сведения о характерных точках границ уточняемого земельного участка с кадастровым номером 57:10:0010901:286 :

Система координат МСК-57 Зона № 1

Обозначение характерных точек границ	Координаты, м				Метод определения координат	Формулы, примененные для расчета средней квадратической погрешности определения координат характерных точек границ (Mt), с подставленными в такие формулы значениями и итоговые (вычисленные) значения Mt, м	Описание закрепления точки
	содержатся в Едином государственном реестре недвижимости		определены в результате выполнения комплексных кадастровых работ				
	X	Y	X	Y			
1	2	3	4	5	6	7	8
1	372 559,60	1 287 312,29	372 559,60	1 287 312,29	Метод спутниковых геодезических измерений (определений)	$\sqrt{(0,07^2 + 0,07^2)} = 0,10$	Столб (деревянный, бетонный, кирпичный)
2	372 572,12	1 287 333,83	372 572,12	1 287 333,83			Закрепление отсутствует
3	372 553,82	1 287 343,15	372 553,82	1 287 343,15			
n1Y	—	—	372 541,57	1 287 320,88		—	Столб (деревянный, бетонный, кирпичный)
4	372 541,66	1 287 321,36	—	—			—
1	372 559,60	1 287 312,29	372 559,60	1 287 312,29		$\sqrt{(0,07^2 + 0,07^2)} = 0,10$	Столб (деревянный, бетонный, кирпичный)

2. Сведения о частях границ уточняемого земельного участка с кадастровым номером 57:10:0010901:286 :

Обозначение части границ		Горизонтальное проложение (S), м	Описание прохождения части границ	Сведения о согласовании местоположения границ (согласовано/спорное)
от т.	до т.			
1	2	3	4	5
1	2	24,91	Металлическая сетка	согласовано
2	3	20,54		
3	н1У	25,42		
н1У	1	19,97		

3. Сведения о характеристиках уточняемого земельного участка с кадастровым номером 57:10:0010901:286 :

№ п/п	Наименование характеристики	Значение характеристики
1	2	3
1.	Адрес земельного участка	Российская Федерация, Орловская область, р-н Орловский, с/п Спасское, СТ "Спутник", участок №69
1.1.	Сведения о местоположении земельного участка (при отсутствии адреса) в структурированном в соответствии с федеральной информационной адресной системой виде	—
1.2.	Дополнительные сведения о местоположении земельного участка	—
2.	Площадь земельного участка ± величина погрешности определения (вычисления) площади ($P \pm \Delta P$), м ²	509 ± 197,00
3.	Формула, примененная для вычисления предельной погрешности определения площади земельного участка, с подставленными значениями и итоговые (вычисленные) значения	$3,5 * 2,50 * \sqrt{(509,00)} = 197$
4.	Площадь земельного участка согласно сведениям Единого государственного реестра недвижимости (Ркад), м ²	506,00
5.	Оценка расхождения Р и Ркад ($P - P_{кад}$), м ²	3
6.	Предельный минимальный и максимальный размеры земельного участка (Рмин и Рмакс), м ²	Рмин = Рмин = 400 Рмакс = Рмакс = 2 500
7.	Кадастровый или иной государственный учетный номер (инвентарный) здания, сооружения, объекта незавершенного строительства, расположенного на земельном участке	57:25:0010155:683
8.	Вид (виды) разрешенного использования	Для ведения гражданами садоводства и огородничества. Для садоводства
8.1.	Дополнительные сведения об использовании земельного участка	Земельный участок общего пользования

1	2	3
9.	Сведения о земельных участках (землях общего пользования, территории общего пользования), посредством которых обеспечивается доступ	Земли (земельные участки) общего пользования
10.	Иные сведения	—

4. Пояснения к сведениям об уточняемом земельном участке с кадастровым номером 57:10:0010901:286 :

1.	—
----	---

1. Сведения о характерных точках границ уточняемого земельного участка с кадастровым номером 57:10:0010901:232 :
 Система координат МСК-57 Зона № 1

Обозначение характерных точек границ	Координаты, м				Метод определения координат	Формулы, примененные для расчета средней квадратической погрешности определения координат характерных точек границ (Mt), с подставленными в такие формулы значениями и итоговые (вычисленные) значения Mt, м	Описание закрепления точки
	содержатся в Едином государственном реестре недвижимости		определены в результате выполнения комплексных кадастровых работ				
	X	Y	X	Y			
1	2	3	4	5	6	7	8
1	372 578,49	1 287 301,87	—	—	Метод спутниковых геодезических измерений (определений)	0,20	—
n1У	—	—	372 578,53	1 287 301,75		$\sqrt{(0,07^2 + 0,07^2)} = 0,10$	Столб (деревянный, бетонный, кирпичный)
2	372 591,46	1 287 323,12	372 591,46	1 287 323,12			Временный межевой знак
3	372 572,12	1 287 333,83	372 572,12	1 287 333,83			Закрепление отсутствует
4	—	—	372 559,60	1 287 312,29			Столб (деревянный, бетонный, кирпичный)
5	372 559,23	1 287 311,65	372 559,23	1 287 311,65			
1	372 578,49	1 287 301,87	—	—		0,20	—

2. Сведения о частях границ уточняемого земельного участка с кадастровым номером 57:10:0010901:232 :

Обозначение части границ		Горизонтальное проложение (S), м	Описание прохождения части границ	Сведения о согласовании местоположения границ (согласовано/спорное)
от т.	до т.			

1	2	3	4	5
н1У	2	24,98	—	согласовано
2	3	22,11		
3	4	24,91		
4	5	0,74		
5	н1У	21,69		

3. Сведения о характеристиках уточняемого земельного участка с кадастровым номером 57:10:0010901:232 :

№ п/п	Наименование характеристики	Значение характеристики
1	2	3
1.	Адрес земельного участка	—
1.1.	Сведения о местоположении земельного участка (при отсутствии адреса) в структурированном в соответствии с федеральной информационной адресной системой виде	Российская Федерация, Орловская область, Орловский р-н
1.2.	Дополнительные сведения о местоположении земельного участка	—
2.	Площадь земельного участка ± величина погрешности определения (вычисления) площади ($P \pm \Delta P$), м ²	554 ± 206,00
3.	Формула, примененная для вычисления предельной погрешности определения площади земельного участка, с подставленными значениями и итоговые (вычисленные) значения	$3,5 * 2,50 * \sqrt{(554,00)} = 206$
4.	Площадь земельного участка согласно сведениям Единого государственного реестра недвижимости (Ркад), м ²	552,00
5.	Оценка расхождения P и Ркад ($P - P_{кад}$), м ²	2
6.	Предельный минимальный и максимальный размеры земельного участка (Рмин и Рмакс), м ²	Рмин = Рмин = 400 Рмакс = Рмакс = 2 500
7.	Кадастровый или иной государственный учетный номер (инвентарный) здания, сооружения, объекта незавершенного строительства, расположенного на земельном участке	57:10:0000000:1268
8.	Вид (виды) разрешенного использования	Для ведения гражданами садоводства и огородничества. Для садоводства
8.1.	Дополнительные сведения об использовании земельного участка	Земельный участок общего пользования
9.	Сведения о земельных участках (землях общего пользования, территории общего пользования), посредством которых обеспечивается доступ	Земли (земельные участки) общего пользования
10.	Иные сведения	—

4. Пояснения к сведениям об уточняемом земельном участке с кадастровым номером 57:10:0010901:232 :

1.	—
----	---

1. Сведения о характерных точках границ уточняемого земельного участка с кадастровым номером 57:10:0010901:239 :

Система координат МСК-57 Зона № 1

Обозначение характерных точек границ	Координаты, м				Метод определения координат	Формулы, примененные для расчета средней квадратической погрешности определения координат характерных точек границ (Mt), с подставленными в такие формулы значениями и итоговые (вычисленные) значения Mt, м	Описание закрепления точки
	содержатся в Едином государственном реестре недвижимости		определены в результате выполнения комплексных кадастровых работ				
	X	Y	X	Y			
1	2	3	4	5	6	7	8
1	372 591,46	1 287 323,12	372 591,46	1 287 323,12	Метод спутниковых геодезических измерений (определений)	$\sqrt{(0,07^2 + 0,07^2)} = 0,10$	Временный межевой знак
2	372 604,41	1 287 345,04	—	—		0,10	
н1У	—	—	372 604,39	1 287 345,12		$\sqrt{(0,07^2 + 0,07^2)} = 0,10$	Столб (деревянный, бетонный, кирпичный)
н2У	—	—	372 584,71	1 287 355,16			
3	372 584,61	1 287 355,11	—	—		0,10	Временный межевой знак
4	372 573,90	1 287 336,57	372 573,90	1 287 336,57			
5	372 572,89	1 287 334,61	372 572,89	1 287 334,61			
6	372 572,25	1 287 333,76	372 572,25	1 287 333,76		$\sqrt{(0,07^2 + 0,07^2)} = 0,10$	
1	372 591,46	1 287 323,12	372 591,46	1 287 323,12			

2. Сведения о частях границ уточняемого земельного участка с кадастровым номером 57:10:0010901:239 :

Обозначение части границ		Горизонтальное проложение (S), м	Описание прохождения части границ	Сведения о согласовании местоположения границ (согласовано/спорное)
от т.	до т.			
1	2	3	4	5

1	2	3	4	5
1	н1У	25,52	—	согласовано
н1У	н2У	22,09		
н2У	4	21,50		
4	5	2,20		
5	6	1,06		
6	1	21,96		

3. Сведения о характеристиках уточняемого земельного участка с кадастровым номером 57:10:0010901:239 :

№ п/п	Наименование характеристики	Значение характеристики
1	2	3
1.	Адрес земельного участка	—
1.1.	Сведения о местоположении земельного участка (при отсутствии адреса) в структурированном в соответствии с федеральной информационной адресной системой виде	Российская Федерация, Орловская область, Орловский р-н
1.2.	Дополнительные сведения о местоположении земельного участка	—
2.	Площадь земельного участка ± величина погрешности определения (вычисления) площади ($P \pm \Delta P$), м ²	553 ± 206,00
3.	Формула, примененная для вычисления предельной погрешности определения площади земельного участка, с подставленными значениями и итоговые (вычисленные) значения	$3,5 * 2,50 * \sqrt{(553,00)} = 206$
4.	Площадь земельного участка согласно сведениям Единого государственного реестра недвижимости (Ркад), м ²	553,00
5.	Оценка расхождения Р и Ркад ($P - P_{кад}$), м ²	0
6.	Предельный минимальный и максимальный размеры земельного участка (Рмин и Рмакс), м ²	Рмин = Рмин = 400 Рмакс = Рмакс = 2 500
7.	Кадастровый или иной государственный учетный номер (инвентарный) здания, сооружения, объекта незавершенного строительства, расположенного на земельном участке	57:10:0010901:304
8.	Вид (виды) разрешенного использования	Для ведения гражданами садоводства и огородничества. Для садоводства
8.1.	Дополнительные сведения об использовании земельного участка	Земельный участок общего пользования
9.	Сведения о земельных участках (землях общего пользования, территории общего пользования), посредством которых обеспечивается доступ	Земли (земельные участки) общего пользования

1	2				3			
10.	Иные сведения				—			
4. Пояснения к сведениям об уточняемом земельном участке с кадастровым номером					57:10:0010901:239			
1.	—				—			
1. Сведения о характерных точках границ уточняемого земельного участка с кадастровым номером					57:10:0010901:238			
Система координат					МСК-57		Зона №	1
Обозначение характерных точек границ	Координаты, м				Метод определения координат	Формулы, примененные для расчета средней квадратической погрешности определения координат характерных точек границ (Mt), с подставленными в такие формулы значениями и итоговые (вычисленные) значения Mt, м	Описание закрепления точки	
	содержатся в Едином государственном реестре недвижимости		определены в результате выполнения комплексных кадастровых работ					
	X	Y	X	Y				
1	2	3	4	5	6	7	8	
1	372 608,87	1 287 314,72	—	—	Метод спутниковых геодезических измерений (определений)	0,10	Временный межевой знак	
н1У	—	—	372 608,92	1 287 314,79		$\sqrt{(0,07^2 + 0,07^2)} = 0,10$	—	
2	372 621,30	1 287 335,99	—	—		0,10	Временный межевой знак	
н2У	—	—	372 621,34	1 287 336,01		$\sqrt{(0,07^2 + 0,07^2)} = 0,10$	Столб (деревянный, бетонный, кирпичный)	
3	372 604,41	1 287 345,04	—	—		0,10	Временный межевой знак	
н3У	—	—	372 604,39	1 287 345,12		$\sqrt{(0,07^2 + 0,07^2)} = 0,10$	Столб (деревянный, бетонный, кирпичный)	
4	372 591,46	1 287 323,12	372 591,46	1 287 323,12			Временный межевой знак	
5	372 605,93	1 287 316,07	372 605,93	1 287 316,07				
1	372 608,87	1 287 314,72	—	—		0,10		

2. Сведения о частях границ уточняемого земельного участка с кадастровым номером 57:10:0010901:238 :

Обозначение части границ		Горизонтальное проложение (S), м	Описание прохождения части границ	Сведения о согласовании местоположения границ (согласовано/спорное)
от т.	до т.			
1	2	3	4	5
н1У	н2У	24,59	Металлическая сетка	согласовано
н2У	н3У	19,24		
н3У	4	25,52		
4	5	16,10		
5	н1У	3,25		

3. Сведения о характеристиках уточняемого земельного участка с кадастровым номером 57:10:0010901:238 :

№ п/п	Наименование характеристики	Значение характеристики
1	2	3
1.	Адрес земельного участка	Российская Федерация, Орловская область, Орловский р-н, Спасское с, уч №64, Российская Федерация, Орловская область, р-н Орловский, с/п Спасское, с Спасское, СТ "Спутник", участок №64
1.1.	Сведения о местоположении земельного участка (при отсутствии адреса) в структурированном в соответствии с федеральной информационной адресной системой виде	—
1.2.	Дополнительные сведения о местоположении земельного участка	—
2.	Площадь земельного участка ± величина погрешности определения (вычисления) площади ($P \pm \Delta P$), м ²	484 ± 192,00
3.	Формула, примененная для вычисления предельной погрешности определения площади земельного участка, с подставленными значениями и итоговые (вычисленные) значения	$3,5 * 2,50 * \sqrt{(484,00)} = 193$
4.	Площадь земельного участка согласно сведениям Единого государственного реестра недвижимости (Ркад), м ²	482,00
5.	Оценка расхождения Р и Ркад ($P - P_{кад}$), м ²	2
6.	Предельный минимальный и максимальный размеры земельного участка (Рмин и Рмакс), м ²	Рмин = Рмин = 400 Рмакс = Рмакс = 2 500
7.	Кадастровый или иной государственный учетный номер (инвентарный) здания, сооружения, объекта незавершенного строительства, расположенного на земельном участке	—
8.	Вид (виды) разрешенного использования	Для ведения гражданами садоводства и огородничества. Для садоводства

1	2	3
8.1.	Дополнительные сведения об использовании земельного участка	Земельный участок общего пользования
9.	Сведения о земельных участках (землях общего пользования, территории общего пользования), посредством которых обеспечивается доступ	Земли (земельные участки) общего пользования
10.	Иные сведения	—

4. Пояснения к сведениям об уточняемом земельном участке с кадастровым номером 57:10:0010901:238 :

1.	—
----	---

1. Сведения о характерных точках границ уточняемого земельного участка с кадастровым номером 57:10:0010901:229 :

Система координат МСК-57 Зона № 1

Обозначение характерных точек границ	Координаты, м				Метод определения координат	Формулы, примененные для расчета средней квадратической погрешности определения координат характерных точек границ (Mt), с подставленными в такие формулы значениями и итоговые (вычисленные) значения Mt, м	Описание закрепления точки
	содержатся в Едином государственном реестре недвижимости		определены в результате выполнения комплексных кадастровых работ				
	X	Y	X	Y			
1	2	3	4	5	6	7	8
1	372 616,14	1 287 283,11	—	—	Метод спутниковых геодезических измерений (определений)	0,10	626002000000
н1У	—	—	372 616,21	1 287 283,24		$\sqrt{(0,07^2 + 0,07^2)} = 0,10$	Столб (деревянный, бетонный, кирпичный)
2	372 637,11	1 287 272,67	372 637,11	1 287 272,67		0,10	626002000000
3	372 649,91	1 287 295,48	372 649,91	1 287 295,48			
4	372 646,24	1 287 297,25	—	—		$\sqrt{(0,07^2 + 0,07^2)} = 0,10$	Столб (деревянный, бетонный, кирпичный)
н2У	—	—	372 646,64	1 287 297,17			
5	372 628,91	1 287 305,17	372 628,91	1 287 305,17			

1	2	3	4	5	6	7	8
1	372 616,14	1 287 283,11	—	—	Метод спутниковых геодезических измерений (определений)	0,10	626002000000

2. Сведения о частях границ уточняемого земельного участка с кадастровым номером 57:10:0010901:229 :

Обозначение части границ		Горизонтальное проложение (S), м	Описание прохождения части границ	Сведения о согласовании местоположения границ (согласовано/спорное)
от т.	до т.			
1	2	3	4	5
н1У	2	23,42	Металлическая сетка	согласовано
2	3	26,16		
3	н2У	3,68		
н2У	5	19,45		
5	н1У	25,34		

3. Сведения о характеристиках уточняемого земельного участка с кадастровым номером 57:10:0010901:229 :

№ п/п	Наименование характеристики	Значение характеристики
1	2	3
1.	Адрес земельного участка	—
1.1.	Сведения о местоположении земельного участка (при отсутствии адреса) в структурированном в соответствии с федеральной информационной адресной системой виде	Российская Федерация, Орловская область, Орловский р-н
1.2.	Дополнительные сведения о местоположении земельного участка	—
2.	Площадь земельного участка ± величина погрешности определения (вычисления) площади ($P \pm \Delta P$), м ²	$600 \pm 214,00$
3.	Формула, примененная для вычисления предельной погрешности определения площади земельного участка, с подставленными значениями и итоговые (вычисленные) значения	$3,5 * 2,50 * \sqrt{(600,00)} = 214$
4.	Площадь земельного участка согласно сведениям Единого государственного реестра недвижимости (Ркад), м ²	600,00
5.	Оценка расхождения Р и Ркад ($P - P_{кад}$), м ²	0
6.	Предельный минимальный и максимальный размеры земельного участка (Рмин и Рмакс), м ²	Рмин = Рмин = 400 Рмакс = Рмакс = 2 500
7.	Кадастровый или иной государственный учетный номер (инвентарный) здания, сооружения, объекта незавершенного строительства, расположенного на земельном участке	57:10:0010901:449

1	2	3
8.	Вид (виды) разрешенного использования	Для ведения гражданами садоводства и огородничества. Для садоводства
8.1.	Дополнительные сведения об использовании земельного участка	Земельный участок общего пользования
9.	Сведения о земельных участках (землях общего пользования, территории общего пользования), посредством которых обеспечивается доступ	Земли (земельные участки) общего пользования
10.	Иные сведения	—

4. Пояснения к сведениям об уточняемом земельном участке с кадастровым номером 57:10:0010901:229 :

1.	—
----	---

1. Сведения о характерных точках границ уточняемого земельного участка с кадастровым номером 57:10:0010901:224 :

Система координат МСК-57 зона 1 Зона № 1

Обозначение характерных точек границ	Координаты, м				Метод определения координат	Формулы, примененные для расчета средней квадратической погрешности определения координат характерных точек границ (Mt), с подставленными в такие формулы значениями и итоговые (вычисленные) значения Mt, м	Описание закрепления точки
	содержатся в Едином государственном реестре недвижимости		определены в результате выполнения комплексных кадастровых работ				
	X	Y	X	Y			
1	2	3	4	5	6	7	8
1	372 602,58	1 287 257,84	—	—	Метод спутниковых геодезических измерений (определений)	0,10	626002000000
н1У	—	—	372 602,62	1 287 257,77		$\sqrt{(0,07^2 + 0,07^2)} = 0,10$	—
2	372 614,05	1 287 279,76	—	—		0,10	626002000000
н2У	—	—	372 614,13	1 287 279,83		$\sqrt{(0,07^2 + 0,07^2)} = 0,10$	—
3	372 595,12	1 287 289,28	372 595,12	1 287 289,28		0,10	626002000000
4	372 583,68	1 287 266,78	—	—			
н3У	—	—	372 583,71	1 287 266,92			

1	2	3	4	5	6	7	8
5	372 589,00	1 287 264,15	372 589,00	1 287 264,15	Метод спутниковых геодезических измерений (определений)	$\sqrt{(0,07^2 + 0,07^2)} = 0,10$	626002000000
1	372 602,58	1 287 257,84	—	—		0,10	

2. Сведения о частях границ уточняемого земельного участка с кадастровым номером 57:10:0010901:224 :

Обозначение части границ		Горизонтальное проложение (S), м	Описание прохождения части границ	Сведения о согласовании местоположения границ (согласовано/спорное)
от т.	до т.			
1	2	3	4	5
н1У	н2У	24,88	Забор	согласовано
н2У	3	21,23		
3	н3У	25,10	Металлическая сетка	
н3У	5	5,97		
5	н1У	15,04		

3. Сведения о характеристиках уточняемого земельного участка с кадастровым номером 57:10:0010901:224 :

№ п/п	Наименование характеристики	Значение характеристики
1	2	3
1.	Адрес земельного участка	Российская Федерация, Орловская область, муниципальный округ Орловский, с. Спасское, территория СТ Спутник, земельный участок 78
1.1.	Сведения о местоположении земельного участка (при отсутствии адреса) в структурированном в соответствии с федеральной информационной адресной системой виде	—
1.2.	Дополнительные сведения о местоположении земельного участка	—
2.	Площадь земельного участка ± величина погрешности определения (вычисления) площади ($P \pm \Delta P$), м ²	530 ± 201,00
3.	Формула, примененная для вычисления предельной погрешности определения площади земельного участка, с подставленными значениями и итоговые (вычисленные) значения	$3,5 * 2,50 * \sqrt{(530,00)} = 201$
4.	Площадь земельного участка согласно сведениям Единого государственного реестра недвижимости (Ркад), м ²	527,00
5.	Оценка расхождения P и Ркад ($P - P_{кад}$), м ²	3
6.	Предельный минимальный и максимальный размеры земельного участка (Pмин и Pмакс), м ²	Pмин = Pмин = 400 Pмакс = Pмакс = 2 500

1	2	3
7.	Кадастровый или иной государственный учетный номер (инвентарный) здания, сооружения, объекта незавершенного строительства, расположенного на земельном участке	57:10:0010901:457
8.	Вид (виды) разрешенного использования	Для ведения гражданами садоводства и огородничества. Для садоводства
8.1.	Дополнительные сведения об использовании земельного участка	Земельный участок общего пользования
9.	Сведения о земельных участках (землях общего пользования, территории общего пользования), посредством которых обеспечивается доступ	Земли (земельные участки) общего пользования
10.	Иные сведения	—

4. Пояснения к сведениям об уточняемом земельном участке с кадастровым номером 57:10:0010901:224 :

1. —

1. Сведения о характерных точках границ уточняемого земельного участка с кадастровым номером 57:10:0010901:226 :
 Система координат МСК-57 зона 1 Зона № 1

Обозначение характерных точек границ	Координаты, м				Метод определения координат	Формулы, примененные для расчета средней квадратической погрешности определения координат характерных точек границ (Mt), с подставленными в такие формулы значениями и итоговые (вычисленные) значения Mt, м	Описание закрепления точки
	содержатся в Едином государственном реестре недвижимости		определены в результате выполнения комплексных кадастровых работ				
	X	Y	X	Y			
1	2	3	4	5	6	7	8
1	372 565,13	1 287 276,03	372 565,13	1 287 276,03	Метод спутниковых геодезических измерений (определений)	$\sqrt{(0,07^2 + 0,07^2)} = 0,10$	Закрепление отсутствует
2	372 576,36	1 287 298,62	—	—		0,20	
n1Y	—	—	372 576,43	1 287 298,78		$\sqrt{(0,07^2 + 0,07^2)} = 0,10$	Столб (деревянный, бетонный, кирпичный)
3	372 557,69	1 287 308,07	372 557,69	1 287 308,07		0,20	Закрепление отсутствует
4	372 547,01	1 287 285,18	—	—			

1	2	3	4	5	6	7	8
н2У	—	—	372 547,02	1 287 285,31	Метод спутниковых геодезических измерений (определений)	$\sqrt{(0,07^2 + 0,07^2)} = 0,10$	Столб (деревянный, бетонный, кирпичный)
5	372 560,77	1 287 278,23	372 560,77	1 287 278,23			Закрепление отсутствует
1	372 565,13	1 287 276,03	372 565,13	1 287 276,03			

2. Сведения о частях границ уточняемого земельного участка с кадастровым номером 57:10:0010901:226 :

Обозначение части границ		Горизонтальное проложение (S), м	Описание прохождения части границ	Сведения о согласовании местоположения границ (согласовано/спорное)
от т.	до т.			
1	2	3	4	5
1	н1У	25,40	-	согласовано
н1У	3	20,92	Металлическая сетка	
3	н2У	25,14	-	
н2У	5	15,47	Металлическая сетка	
5	1	4,88	-	

3. Сведения о характеристиках уточняемого земельного участка с кадастровым номером 57:10:0010901:226 :

№ п/п	Наименование характеристики	Значение характеристики
1	2	3
1.	Адрес земельного участка	—
1.1.	Сведения о местоположении земельного участка (при отсутствии адреса) в структурированном в соответствии с федеральной информационной адресной системой виде	Российская Федерация, Орловская область, Орловский р-н
1.2.	Дополнительные сведения о местоположении земельного участка	—
2.	Площадь земельного участка \pm величина погрешности определения (вычисления) площади ($P \pm \Delta P$), м ²	$522 \pm 200,00$
3.	Формула, примененная для вычисления предельной погрешности определения площади земельного участка, с подставленными значениями и итоговые (вычисленные) значения	$3,5 * 2,50 * \sqrt{(522,00)} = 200$
4.	Площадь земельного участка согласно сведениям Единого государственного реестра недвижимости (Ркад), м ²	520,00
5.	Оценка расхождения P и Ркад ($P - P_{кад}$), м ²	2

1	2				3		
6.	Предельный минимальный и максимальный размеры земельного участка (Рмин и Рмакс), м ²				Рмин = Рмин = 400 Рмакс = Рмакс = 2 500		
7.	Кадастровый или иной государственный учетный номер (инвентарный) здания, сооружения, объекта незавершенного строительства, расположенного на земельном участке				57:10:0010901:317		
8.	Вид (виды) разрешенного использования				Для ведения гражданами садоводства и огородничества. Для садоводства		
8.1.	Дополнительные сведения об использовании земельного участка				Земельный участок общего пользования		
9.	Сведения о земельных участках (землях общего пользования, территории общего пользования), посредством которых обеспечивается доступ				Земли (земельные участки) общего пользования		
10.	Иные сведения				—		
4. Пояснения к сведениям об уточняемом земельном участке с кадастровым номером					57:10:0010901:226 :		
1.	—				—		
1. Сведения о характерных точках границ уточняемого земельного участка с кадастровым номером					57:10:0010901:149 :		
Система координат МСК-57 зона 1					Зона № 1		
Обозначение характерных точек границ	Координаты, м				Метод определения координат	Формулы, примененные для расчета средней квадратической погрешности определения координат характерных точек границ (Mt), с подставленными в такие формулы значениями и итоговые (вычисленные) значения Mt, м	Описание закрепления точки
	содержатся в Едином государственном реестре недвижимости		определены в результате выполнения комплексных кадастровых работ				
	X	Y	X	Y			
1	2	3	4	5	6	7	8
1	372 623,83	1 287 185,28	—	—	Метод спутниковых геодезических измерений (определений)	0,08	Временный межевой знак
n1Y	—	—	372 623,96	1 287 185,24		$\sqrt{(0,07^2 + 0,07^2)} = 0,10$	—
2	372 626,76	1 287 190,33	—	—		0,08	Временный межевой знак
n2Y	—	—	372 635,11	1 287 204,28		$\sqrt{(0,07^2 + 0,07^2)} = 0,10$	—

1	2	3	4	5	6	7	8
3	372 636,38	1 287 206,94	—	—	Метод спутниковых геодезических измерений (определений)	0,08	Временный межевой знак
н3У	—	—	372 633,03	1 287 209,02		$\sqrt{(0,07^2 + 0,07^2)} = 0,10$	—
4	372 620,94	1 287 214,97	—	—		0,08	Временный межевой знак
н4У	—	—	372 608,36	1 287 221,57		$\sqrt{(0,07^2 + 0,07^2)} = 0,10$	—
5	372 608,36	1 287 221,28	—	—		0,08	Временный межевой знак
н5У	—	—	372 597,08	1 287 199,12		$\sqrt{(0,07^2 + 0,07^2)} = 0,10$	—
6	372 597,13	1 287 199,04	—	—		0,08	Временный межевой знак
1	372 623,83	1 287 185,28	—	—			

2. Сведения о частях границ уточняемого земельного участка с кадастровым номером 57:10:0010901:149 :

Обозначение части границ		Горизонтальное проложение (S), м	Описание прохождения части границ	Сведения о согласовании местоположения границ (согласовано/спорное)
от т.	до т.			
1	2	3	4	5
н1У	н2У	22,06	Металлическая сетка	согласовано
н2У	н3У	5,18		
н3У	н4У	27,68		
н4У	н5У	25,12		
н5У	н1У	30,25		

3. Сведения о характеристиках уточняемого земельного участка с кадастровым номером 57:10:0010901:149 :

№ п/п	Наименование характеристики	Значение характеристики
1	2	3
1.	Адрес земельного участка	—
1.1.	Сведения о местоположении земельного участка (при отсутствии адреса) в структурированном в соответствии с федеральной информационной адресной системой виде	Российская Федерация, Орловская область, Орловский р-н, Спасское с
1.2.	Дополнительные сведения о местоположении земельного участка	—

1	2	3	4	5	6	7	8
н1У	—	—	372 558,41	1 287 156,95	Метод спутниковых геодезических измерений (определений)	$\sqrt{(0,07^2 + 0,07^2)} = 0,10$	—
1	372 558,44	1 287 157,02	—	—		7,50	
2	372 568,57	1 287 180,38	372 568,57	1 287 180,38		$\sqrt{(0,07^2 + 0,07^2)} = 0,10$	
3	372 548,96	1 287 190,45	—	—		7,50	
н2У	—	—	372 549,09	1 287 190,50		$\sqrt{(0,07^2 + 0,07^2)} = 0,10$	
4	372 539,00	1 287 166,99	—	—		7,50	
н3У	—	—	372 538,78	1 287 166,92		$\sqrt{(0,07^2 + 0,07^2)} = 0,10$	
н1У	—	—	372 558,41	1 287 156,95			

2. Сведения о частях границ уточняемого земельного участка с кадастровым номером 57:10:0010901:200 :

Обозначение части границ		Горизонтальное проложение (S), м	Описание прохождения части границ	Сведения о согласовании местоположения границ (согласовано/спорное)
от т.	до т.			
1	2	3	4	5
н1У	2	25,54	Металлическая сетка	согласовано
2	н2У	21,95		
н2У	н3У	25,74		
н3У	н1У	22,02		

3. Сведения о характеристиках уточняемого земельного участка с кадастровым номером 57:10:0010901:200 :

№ п/п	Наименование характеристики	Значение характеристики
1	2	3
1.	Адрес земельного участка	—
1.1.	Сведения о местоположении земельного участка (при отсутствии адреса) в структурированном в соответствии с федеральной информационной адресной системой виде	Российская Федерация, Орловская область, Орловский р-н
1.2.	Дополнительные сведения о местоположении земельного участка	—

1	2	3	4	5	6	7	8
1	372 588,19	1 287 170,31	—	—	Метод спутниковых геодезических измерений (определений)	7,50	—
н1У	—	—	372 588,22	1 287 170,44		$\sqrt{(0,07^2 + 0,07^2)} = 0,10$	
2	372 568,57	1 287 180,38	372 568,57	1 287 180,38		7,50	
3	372 558,44	1 287 157,02	—	—			
н2У	—	—	372 558,41	1 287 156,95		$\sqrt{(0,07^2 + 0,07^2)} = 0,10$	
4	372 577,95	1 287 147,37	372 577,95	1 287 147,37		7,50	
1	372 588,19	1 287 170,31	—	—			

2. Сведения о частях границ уточняемого земельного участка с кадастровым номером 57:10:0010901:199 :

Обозначение части границ		Горизонтальное проложение (S), м	Описание прохождения части границ	Сведения о согласовании местоположения границ (согласовано/спорное)
от т.	до т.			
1	2	3	4	5
н1У	2	22,02	Металлическая сетка	согласовано
2	н2У	25,54		
н2У	4	21,76		
4	н1У	25,25		

3. Сведения о характеристиках уточняемого земельного участка с кадастровым номером 57:10:0010901:199 :

№ п/п	Наименование характеристики	Значение характеристики
1	2	3
1.	Адрес земельного участка	—
1.1.	Сведения о местоположении земельного участка (при отсутствии адреса) в структурированном в соответствии с федеральной информационной адресной системой виде	Российская Федерация, Орловская область, Орловский р-н
1.2.	Дополнительные сведения о местоположении земельного участка	—
2.	Площадь земельного участка ± величина погрешности определения (вычисления) площади ($P \pm \Delta P$), м ²	555 ± 206,00

1	2	3
3.	Формула, примененная для вычисления предельной погрешности определения площади земельного участка, с подставленными значениями и итоговые (вычисленные) значения	$3,5*2,50*\sqrt{(555,00)} = 206$
4.	Площадь земельного участка согласно сведениям Единого государственного реестра недвижимости (Ркад), м ²	553,00
5.	Оценка расхождения Р и Ркад (Р - Ркад), м ²	2
6.	Предельный минимальный и максимальный размеры земельного участка (Рмин и Рмакс), м ²	Рмин = Рмин = 400 Рмакс = Рмакс = 2 500
7.	Кадастровый или иной государственный учетный номер (инвентарный) здания, сооружения, объекта незавершенного строительства, расположенного на земельном участке	57:10:0010901:300
8.	Вид (виды) разрешенного использования	Для ведения гражданами садоводства и огородничества. Для садоводства
8.1.	Дополнительные сведения об использовании земельного участка	Земельный участок общего пользования
9.	Сведения о земельных участках (землях общего пользования, территории общего пользования), посредством которых обеспечивается доступ	Земли (земельные участки) общего пользования
10.	Иные сведения	—

4. Пояснения к сведениям об уточняемом земельном участке с кадастровым номером 57:10:0010901:199 :

1.	—
----	---

1. Сведения о характерных точках границ уточняемого земельного участка с кадастровым номером 57:10:0010901:175 :

Система координат МСК-57 зона 1 Зона № 1

Обозначение характерных точек границ	Координаты, м				Метод определения координат	Формулы, примененные для расчета средней квадратической погрешности определения координат характерных точек границ (Mt), с подставленными в такие формулы значениями и итоговые (вычисленные) значения Mt, м	Описание закрепления точки
	содержатся в Едином государственном реестре недвижимости		определены в результате выполнения комплексных кадастровых работ				
	X	Y	X	Y			
1	2	3	4	5	6	7	8
1	372 509,94	1 287 031,34	—	—	Метод спутниковых геодезических измерений (определений)	0,10	Долговременный межевой знак

1	2	3	4	5	6	7	8
н1У	—	—	372 510,06	1 287 031,39	Метод спутниковых геодезических измерений (определений)	$\sqrt{(0,07^2 + 0,07^2)} = 0,10$	—
2	372 531,99	1 287 020,62	—	—		0,10	Долговременный межевой знак
н2У	—	—	372 546,78	1 287 013,35		$\sqrt{(0,07^2 + 0,07^2)} = 0,10$	—
3	372 543,24	1 287 043,18	—	—		0,10	Долговременный межевой знак
н3У	—	—	372 556,58	1 287 037,31		$\sqrt{(0,07^2 + 0,07^2)} = 0,10$	—
4	372 521,61	1 287 052,96	—	—		0,10	Долговременный межевой знак
н4У	—	—	372 521,86	1 287 053,17		$\sqrt{(0,07^2 + 0,07^2)} = 0,10$	—
1	372 509,94	1 287 031,34	—	—		0,10	Долговременный межевой знак

2. Сведения о частях границ уточняемого земельного участка с кадастровым номером 57:10:0010901:175 :

Обозначение части границ		Горизонтальное проложение (S), м	Описание прохождения части границ	Сведения о согласовании местоположения границ (согласовано/спорное)
от т.	до т.			
1	2	3	4	5
н1У	н2У	40,91		согласовано
н2У	н3У	25,89		
н3У	н4У	38,17		
н4У	н1У	24,77		

3. Сведения о характеристиках уточняемого земельного участка с кадастровым номером 57:10:0010901:175 :

№ п/п	Наименование характеристики	Значение характеристики
1	2	3
1.	Адрес земельного участка	—
1.1.	Сведения о местоположении земельного участка (при отсутствии адреса) в структурированном в соответствии с федеральной информационной адресной системой виде	302522, Российская Федерация, Орловская область, Орловский р-н, Спасское с/с, Спасское с
1.2.	Дополнительные сведения о местоположении земельного участка	—

1	2	3	4	5	6	7	8
1	372 561,71	1 287 004,90	—	—	Метод спутниковых геодезических измерений (определений)	0,20	626001000000
н1У	—	—	372 561,63	1 287 004,98		$\sqrt{(0,07^2 + 0,07^2)} = 0,10$	—
2	372 540,13	1 287 014,96	—	—		0,20	626001000000
н2У	—	—	372 540,21	1 287 015,02		$\sqrt{(0,07^2 + 0,07^2)} = 0,10$	—
3	372 537,72	1 287 013,66	—	—		0,20	626001000000
н3У	—	—	372 537,71	1 287 013,72		$\sqrt{(0,07^2 + 0,07^2)} = 0,10$	—
4	372 533,83	1 287 015,44	—	—		0,20	626001000000
н4У	—	—	372 533,87	1 287 015,48		$\sqrt{(0,07^2 + 0,07^2)} = 0,10$	—
5	372 523,64	1 286 992,51	372 523,64	1 286 992,51			626001000000
6	372 532,11	1 286 988,76	372 532,11	1 286 988,76			
7	372 544,64	1 286 983,83	372 544,64	1 286 983,83			
8	372 551,43	1 286 981,11	—	—	0,20		
н5У	—	—	372 551,31	1 286 981,17	$\sqrt{(0,07^2 + 0,07^2)} = 0,10$	—	
9	372 553,61	1 286 980,40	—	—	0,20	626001000000	
н6У	—	—	372 553,60	1 286 980,51	$\sqrt{(0,07^2 + 0,07^2)} = 0,10$	—	
10	372 555,73	1 286 985,98	372 555,73	1 286 985,98		626001000000	
11	372 559,11	1 286 997,22	372 559,11	1 286 997,22			

1	2	3	4	5	6	7	8
1	372 561,71	1 287 004,90	—	—	Метод спутниковых геодезических измерений (определений)	0,20	626001000000

2. Сведения о частях границ уточняемого земельного участка с кадастровым номером 57:10:0010901:467 :

Обозначение части границ		Горизонтальное проложение (S), м	Описание прохождения части границ	Сведения о согласовании местоположения границ (согласовано/спорное)
от т.	до т.			
1	2	3	4	5
н1У	н2У	23,66	Металлическая сетка	согласовано
н2У	н3У	2,82		
н3У	н4У	4,22		
н4У	5	25,15		
5	6	9,26		
6	7	13,46		
7	н5У	7,18		
н5У	н6У	2,38		
н6У	10	5,87		
10	11	11,74		
11	н1У	8,16		

3. Сведения о характеристиках уточняемого земельного участка с кадастровым номером 57:10:0010901:467 :

№ п/п	Наименование характеристики	Значение характеристики
1	2	3
1.	Адрес земельного участка	—
1.1.	Сведения о местоположении земельного участка (при отсутствии адреса) в структурированном в соответствии с федеральной информационной адресной системой виде	Российская Федерация, Орловская область, Орловский р-н
1.2.	Дополнительные сведения о местоположении земельного участка	—
2.	Площадь земельного участка ± величина погрешности определения (вычисления) площади ($P \pm \Delta P$), м ²	820 ± 251,00
3.	Формула, примененная для вычисления предельной погрешности определения площади земельного участка, с подставленными значениями и итоговые (вычисленные) значения	$3,5 * 2,50 * \sqrt{(820,00)} = 251$
4.	Площадь земельного участка согласно сведениям Единого государственного реестра недвижимости (Ркад), м ²	819,00

1	2	3
5.	Оценка расхождения Р и Ркад (Р - Ркад), м ²	1
6.	Предельный минимальный и максимальный размеры земельного участка (Рмин и Рмакс), м ²	Рмин = Рмин = 400 Рмакс = Рмакс = 2 500
7.	Кадастровый или иной государственный учетный номер (инвентарный) здания, сооружения, объекта незавершенного строительства, расположенного на земельном участке	57:10:0010901:468
8.	Вид (виды) разрешенного использования	Для ведения гражданами садоводства и огородничества. Для садоводства
8.1.	Дополнительные сведения об использовании земельного участка	Земельный участок общего пользования
9.	Сведения о земельных участках (землях общего пользования, территории общего пользования), посредством которых обеспечивается доступ	Земли (земельные участки) общего пользования
10.	Иные сведения	—

4. Пояснения к сведениям об уточняемом земельном участке с кадастровым номером 57:10:0010901:467 :

1.	—
----	---

1. Сведения о характерных точках границ уточняемого земельного участка с кадастровым номером 57:10:0010901:18 :

Система координат МСК-57 зона 1 Зона № 1

Обозначение характерных точек границ	Координаты, м				Метод определения координат	Формулы, примененные для расчета средней квадратической погрешности определения координат характерных точек границ (Mt), с подставленными в такие формулы значениями и итоговые (вычисленные) значения Mt, м	Описание закрепления точки
	содержатся в Едином государственном реестре недвижимости		определены в результате выполнения комплексных кадастровых работ				
	X	Y	X	Y			
1	2	3	4	5	6	7	8
1	372 520,71	1 286 934,24	—	—	Метод спутниковых геодезических измерений (определений)	0,10	Закрепление отсутствует
н1У	—	—	372 521,14	1 286 933,88		$\sqrt{(0,07^2 + 0,07^2)} = 0,10$	—
н2У	—	—	372 528,02	1 286 930,94			
н3У	—	—	372 541,40	1 286 951,99			

1	2	3	4	5	6	7	8
2	372 531,25	1 286 956,60	—	—	Метод спутниковых геодезических измерений (определений)	0,10	Закрепление отсутствует
3	372 516,38	1 286 963,22	—	—			
н4У	—	—	372 516,36	1 286 963,18		$\sqrt{(0,07^2 + 0,07^2)} = 0,10$	—
4	372 514,79	1 286 962,83	—	—		0,10	Закрепление отсутствует
н5У	—	—	372 514,81	1 286 962,77		$\sqrt{(0,07^2 + 0,07^2)} = 0,10$	—
5	372 512,22	1 286 963,95	372 512,22	1 286 963,95			
6	372 494,44	1 286 945,47	372 494,44	1 286 945,47			
7	372 502,22	1 286 942,21	372 502,22	1 286 942,21			
1	372 520,71	1 286 934,24	—	—		0,10	Закрепление отсутствует

2. Сведения о частях границ уточняемого земельного участка с кадастровым номером 57:10:0010901:18 :

Обозначение части границ		Горизонтальное проложение (S), м	Описание прохождения части границ	Сведения о согласовании местоположения границ (согласовано/спорное)
от т.	до т.			
1	2	3	4	5
н1У	н2У	7,48	Металлическая сетка	согласовано
н2У	н3У	24,94		
н3У	н4У	27,43		
н4У	н5У	1,60		
н5У	5	2,85		
5	6	25,64		
6	7	8,44		
7	н1У	20,67		

3. Сведения о характеристиках уточняемого земельного участка с кадастровым номером 57:10:0010901:18 :

№ п/п	Наименование характеристики	Значение характеристики
1	2	3
1		

1	2	3
1.	Адрес земельного участка	—
1.1.	Сведения о местоположении земельного участка (при отсутствии адреса) в структурированном в соответствии с федеральной информационной адресной системой виде	Российская Федерация, Орловская область, Орловский р-н
1.2.	Дополнительные сведения о местоположении земельного участка	—
2.	Площадь земельного участка ± величина погрешности определения (вычисления) площади ($P \pm \Delta P$), м ²	838 ± 253,00
3.	Формула, примененная для вычисления предельной погрешности определения площади земельного участка, с подставленными значениями и итоговые (вычисленные) значения	$3,5 * 2,50 * \sqrt{(838,00)} = 253$
4.	Площадь земельного участка согласно сведениям Единого государственного реестра недвижимости (Ркад), м ²	600,00
5.	Оценка расхождения P и Ркад ($P - P_{кад}$), м ²	238
6.	Предельный минимальный и максимальный размеры земельного участка (Рмин и Рмакс), м ²	Рмин = Рмин = 400 Рмакс = Рмакс = 2 500
7.	Кадастровый или иной государственный учетный номер (инвентарный) здания, сооружения, объекта незавершенного строительства, расположенного на земельном участке	—
8.	Вид (виды) разрешенного использования	Для ведения гражданами садоводства и огородничества. Для садоводства
8.1.	Дополнительные сведения об использовании земельного участка	Земельный участок общего пользования
9.	Сведения о земельных участках (землях общего пользования, территории общего пользования), посредством которых обеспечивается доступ	Земли (земельные участки) общего пользования
10.	Иные сведения	—
4. Пояснения к сведениям об уточняемом земельном участке с кадастровым номером		57:10:0010901:18 :
1.	—	—

1. Сведения о характерных точках границ уточняемого земельного участка с кадастровым номером					57:10:0010901:162		
Система координат		МСК-57 зона 1			Зона № 1		
Обозначение характерных точек границ	Координаты, м				Метод определения координат	Формулы, примененные для расчета средней квадратической погрешности определения координат характерных точек границ (Mt), с подставленными в такие формулы значениями и итоговые (вычисленные) значения Mt, м	Описание закрепления точки
	содержатся в Едином государственном реестре недвижимости		определены в результате выполнения комплексных кадастровых работ				
	X	Y	X	Y			
1	2	3	4	5	6	7	8
1	372 494,44	1 286 945,47	372 494,44	1 286 945,47	Метод спутниковых геодезических измерений (определений)	$\sqrt{(0,07^2 + 0,07^2)} = 0,10$	Закрепление отсутствует
2	372 512,22	1 286 963,95	372 512,22	1 286 963,95		0,10	
3	372 510,99	1 286 964,48	—	—		$\sqrt{(0,07^2 + 0,07^2)} = 0,10$	—
н1У	—	—	372 510,98	1 286 964,45		0,10	Закрепление отсутствует
4	372 509,93	1 286 966,10	—	—		$\sqrt{(0,07^2 + 0,07^2)} = 0,10$	—
н2У	—	—	372 509,98	1 286 966,05		0,10	Закрепление отсутствует
5	372 486,53	1 286 976,33	—	—		$\sqrt{(0,07^2 + 0,07^2)} = 0,10$	—
н3У	—	—	372 486,54	1 286 976,24		—	—
6	372 476,98	1 286 952,92	—	—	—	—	Закрепление отсутствует
н4У	—	—	372 476,94	1 286 952,85	Метод спутниковых геодезических измерений (определений)	$\sqrt{(0,07^2 + 0,07^2)} = 0,10$	—
7	372 490,55	1 286 947,11	372 490,55	1 286 947,11			Закрепление отсутствует
1	372 494,44	1 286 945,47	372 494,44	1 286 945,47			

2. Сведения о частях границ уточняемого земельного участка с кадастровым номером 57:10:0010901:162 :

Обозначение части границ		Горизонтальное проложение (S), м	Описание прохождения части границ	Сведения о согласовании местоположения границ (согласовано/спорное)
от т.	до т.			
1	2	3	4	5
1	2	25,64	Металлическая сетка	согласовано
2	н1У	1,34		
н1У	н2У	1,89		
н2У	н3У	25,56		
н3У	н4У	25,28		
н4У	7	14,77		
7	1	4,22		

3. Сведения о характеристиках уточняемого земельного участка с кадастровым номером 57:10:0010901:162 :

№ п/п	Наименование характеристики	Значение характеристики
1	2	3
1.	Адрес земельного участка	—
1.1.	Сведения о местоположении земельного участка (при отсутствии адреса) в структурированном в соответствии с федеральной информационной адресной системой виде	Российская Федерация, Орловская область, Орловский р-н
1.2.	Дополнительные сведения о местоположении земельного участка	—
2.	Площадь земельного участка ± величина погрешности определения (вычисления) площади ($P \pm \Delta P$), м ²	599 ± 214,00
3.	Формула, примененная для вычисления предельной погрешности определения площади земельного участка, с подставленными значениями и итоговые (вычисленные) значения	$3,5 * 2,50 * \sqrt{(599,00)} = 214$
4.	Площадь земельного участка согласно сведениям Единого государственного реестра недвижимости (Ркад), м ²	600,00
5.	Оценка расхождения Р и Ркад ($P - P_{кад}$), м ²	1
6.	Предельный минимальный и максимальный размеры земельного участка (Рмин и Рмакс), м ²	Рмин = Рмин = 400 Рмакс = Рмакс = 2 500
7.	Кадастровый или иной государственный учетный номер (инвентарный) здания, сооружения, объекта незавершенного строительства, расположенного на земельном участке	57:10:0010901:330
8.	Вид (виды) разрешенного использования	Для ведения гражданами садоводства и огородничества. Для садоводства

1	2	3
8.1.	Дополнительные сведения об использовании земельного участка	Земельный участок общего пользования
9.	Сведения о земельных участках (землях общего пользования, территории общего пользования), посредством которых обеспечивается доступ	Земли (земельные участки) общего пользования
10.	Иные сведения	—

4. Пояснения к сведениям об уточняемом земельном участке с кадастровым номером 57:10:0010901:162 :

1.	—
----	---

1. Сведения о характерных точках границ уточняемого земельного участка с кадастровым номером 57:10:0010901:3 :

Система координат МСК-57 зона 1 Зона № 1

Обозначение характерных точек границ	Координаты, м				Метод определения координат	Формулы, примененные для расчета средней квадратической погрешности определения координат характерных точек границ (Mt), с подставленными в такие формулы значениями и итоговые (вычисленные) значения Mt, м	Описание закрепления точки
	содержатся в Едином государственном реестре недвижимости		определены в результате выполнения комплексных кадастровых работ				
	X	Y	X	Y			
1	2	3	4	5	6	7	8
1	372 632,11	1 287 269,84	—	—	Метод спутниковых геодезических измерений (определений)	0,10	—
н1У	—	—	372 632,20	1 287 270,96		$\sqrt{(0,07^2 + 0,07^2)} = 0,10$	Столб (деревянный, бетонный, кирпичный)
2	372 620,99	1 287 248,01	372 620,99	1 287 248,01		0,10	—
3	372 638,08	1 287 238,64	372 638,08	1 287 238,64		$\sqrt{(0,07^2 + 0,07^2)} = 0,10$	
4	372 646,50	1 287 254,60	—	—		0,10	
н2У	—	—	372 650,75	1 287 230,74		$\sqrt{(0,07^2 + 0,07^2)} = 0,10$	
5	372 652,70	1 287 251,70	—	—		0,10	

1	2	3	4	5	6	7	8
нЗУ	—	—	372 663,45	1 287 250,85	Метод спутниковых геодезических измерений (определений)	$\sqrt{(0,07^2 + 0,07^2)} = 0,10$	—
6	372 655,36	1 287 257,25	—	—		0,10	
н4У	—	—	372 655,41	1 287 259,40		$\sqrt{(0,07^2 + 0,07^2)} = 0,10$	Столб (деревянный, бетонный, кирпичный)
1	372 632,11	1 287 269,84	—	—		0,10	—

2. Сведения о частях границ уточняемого земельного участка с кадастровым номером 57:10:0010901:3 :

Обозначение части границ		Горизонтальное проложение (S), м	Описание прохождения части границ	Сведения о согласовании местоположения границ (согласовано/спорное)
от т.	до т.			
1	2	3	4	5
н1У	2	25,54	Металлическая сетка	согласовано
2	3	19,49		
3	н2У	14,93		
н2У	н3У	23,78		
н3У	н4У	11,74		
н4У	н1У	25,93		

3. Сведения о характеристиках уточняемого земельного участка с кадастровым номером 57:10:0010901:3 :

№ п/п	Наименование характеристики	Значение характеристики
1	2	3
1.	Адрес земельного участка	—
1.1.	Сведения о местоположении земельного участка (при отсутствии адреса) в структурированном в соответствии с федеральной информационной адресной системой виде	Российская Федерация, Орловская область, Орловский р-н, Спасское с
1.2.	Дополнительные сведения о местоположении земельного участка	—
2.	Площадь земельного участка ± величина погрешности определения (вычисления) площади ($P \pm \Delta P$), м ²	925 ± 266,00
3.	Формула, примененная для вычисления предельной погрешности определения площади земельного участка, с подставленными значениями и итоговые (вычисленные) значения	$3,5 * 2,50 * \sqrt{(925,00)} = 266$

1	2	3
4.	Площадь земельного участка согласно сведениям Единого государственного реестра недвижимости (Ркад), м ²	525,00
5.	Оценка расхождения Р и Ркад (Р - Ркад), м ²	400
6.	Предельный минимальный и максимальный размеры земельного участка (Рмин и Рмакс), м ²	Рмин = Рмин = 400 Рмакс = Рмакс = 2 500
7.	Кадастровый или иной государственный учетный номер (инвентарный) здания, сооружения, объекта незавершенного строительства, расположенного на земельном участке	—
8.	Вид (виды) разрешенного использования	Для ведения гражданами садоводства и огородничества. Для садоводства
8.1.	Дополнительные сведения об использовании земельного участка	Земельный участок общего пользования
9.	Сведения о земельных участках (землях общего пользования, территории общего пользования), посредством которых обеспечивается доступ	Земли (земельные участки) общего пользования
10.	Иные сведения	—

4. Пояснения к сведениям об уточняемом земельном участке с кадастровым номером 57:10:0010901:3 :

1. —

1. Сведения о характерных точках границ уточняемого земельного участка с кадастровым номером 57:10:0010901:151 :
 Система координат МСК-57 зона 1 Зона № 1

Обозначение характерных точек границ	Координаты, м				Метод определения координат	Формулы, примененные для расчета средней квадратической погрешности определения координат характерных точек границ (Mt), с подставленными в такие формулы значениями и итоговые (вычисленные) значения Mt, м	Описание закрепления точки
	содержатся в Едином государственном реестре недвижимости		определены в результате выполнения комплексных кадастровых работ				
	X	Y	X	Y			
1	2	3	4	5	6	7	8
1	372 637,11	1 287 272,67	372 637,11	1 287 272,67	Метод спутниковых геодезических измерений (определений)	$\sqrt{(0,07^2 + 0,07^2)} = 0,10$	626002000000
2	372 657,68	1 287 262,63	—	—		0,10	
n1У	—	—	372 668,36	1 287 256,28		$\sqrt{(0,07^2 + 0,07^2)} = 0,10$	—

1	2	3	4	5	6	7	8
3	372 670,58	1 287 285,70	—	—	Метод спутниковых геодезических измерений (определений)	0,10	626002000000
н2У	—	—	372 685,23	1 287 278,85		$\sqrt{(0,07^2 + 0,07^2)} = 0,10$	—
4	372 649,91	1 287 295,48	372 649,91	1 287 295,48			626002000000
1	372 637,11	1 287 272,67	372 637,11	1 287 272,67			

2. Сведения о частях границ уточняемого земельного участка с кадастровым номером 57:10:0010901:151 :

Обозначение части границ		Горизонтальное проложение (S), м	Описание прохождения части границ	Сведения о согласовании местоположения границ (согласовано/спорное)
от т.	до т.			
1	2	3	4	5
1	н1У	35,29	Металлическая сетка	согласовано
н1У	н2У	28,18		
н2У	4	39,04		
4	1	26,16		

3. Сведения о характеристиках уточняемого земельного участка с кадастровым номером 57:10:0010901:151 :

№ п/п	Наименование характеристики	Значение характеристики
1	2	3
1.	Адрес земельного участка	—
1.1.	Сведения о местоположении земельного участка (при отсутствии адреса) в структурированном в соответствии с федеральной информационной адресной системой виде	Российская Федерация, Орловская область, Орловский р-н
1.2.	Дополнительные сведения о местоположении земельного участка	—
2.	Площадь земельного участка ± величина погрешности определения (вычисления) площади ($P \pm \Delta P$), м ²	1 000 ± 277,00
3.	Формула, примененная для вычисления предельной погрешности определения площади земельного участка, с подставленными значениями и итоговые (вычисленные) значения	$3,5 * 2,50 * \sqrt{(1\ 000,00)} = 277$
4.	Площадь земельного участка согласно сведениям Единого государственного реестра недвижимости (Ркад), м ²	600,00
5.	Оценка расхождения P и Ркад ($P - P_{кад}$), м ²	400

1	2	3
6.	Предельный минимальный и максимальный размеры земельного участка (Рмин и Рмакс), м ²	Рмин = Рмин = 400 Рмакс = Рмакс = 2 500
7.	Кадастровый или иной государственный учетный номер (инвентарный) здания, сооружения, объекта незавершенного строительства, расположенного на земельном участке	—
8.	Вид (виды) разрешенного использования	Для ведения гражданами садоводства и огородничества. Для садоводства
8.1.	Дополнительные сведения об использовании земельного участка	Земельный участок общего пользования
9.	Сведения о земельных участках (землях общего пользования, территории общего пользования), посредством которых обеспечивается доступ	Земли (земельные участки) общего пользования
10.	Иные сведения	—
4. Пояснения к сведениям об уточняемом земельном участке с кадастровым номером		57:10:0010901:151 :

1. Сведения о характерных точках границ уточняемого земельного участка с кадастровым номером 57:10:0010901:108 :
Система координат МСК-57 зона 1 Зона № 1

Обозначение характерных точек границ	Координаты, м				Метод определения координат	Формулы, примененные для расчета средней квадратической погрешности определения координат характерных точек границ (Mt), с подставленными в такие формулы значениями и итоговые (вычисленные) значения Mt, м	Описание закрепления точки
	содержатся в Едином государственном реестре недвижимости		определены в результате выполнения комплексных кадастровых работ				
	X	Y	X	Y			
1	2	3	4	5	6	7	8
1	372 373,28	1 287 510,06	—	—	Метод спутниковых геодезических измерений (определений)	0,10	626002000000
n1Y	—	—	372 373,17	1 287 510,01		$\sqrt{(0,07^2 + 0,07^2)} = 0,10$	—
2	372 376,82	1 287 517,36	—	—		0,10	626002000000
3	372 387,47	1 287 539,07	—	—			

1	2	3	4	5	6	7	8
н2У	—	—	372 387,52	1 287 539,47	Метод спутниковых геодезических измерений (определений)	$\sqrt{(0,07^2 + 0,07^2)} = 0,10$	—
4	372 375,75	1 287 544,20	372 375,75	1 287 544,20			626002000000
5	372 371,91	1 287 545,99	372 371,91	1 287 545,99			
6	372 357,63	1 287 517,12	372 357,63	1 287 517,12			
1	372 373,28	1 287 510,06	—	—		0,10	

2. Сведения о частях границ уточняемого земельного участка с кадастровым номером 57:10:0010901:108 :

Обозначение части границ		Горизонтальное проложение (S), м	Описание прохождения части границ	Сведения о согласовании местоположения границ (согласовано/спорное)
от т.	до т.			
1	2	3	4	5
н1У	н2У	32,77	Металлический забор	согласовано
н2У	4	12,68		
4	5	4,24		
5	6	32,21	Металлическая сетка	
6	н1У	17,09		

3. Сведения о характеристиках уточняемого земельного участка с кадастровым номером 57:10:0010901:108 :

№ п/п	Наименование характеристики	Значение характеристики
1	2	3
1.	Адрес земельного участка	Российская Федерация, Орловская обл, Орловский муниципальный р-н, с/п Спасское, с. Спасское, территория СТ "Спутник", 191
1.1.	Сведения о местоположении земельного участка (при отсутствии адреса) в структурированном в соответствии с федеральной информационной адресной системой виде	—
1.2.	Дополнительные сведения о местоположении земельного участка	—
2.	Площадь земельного участка ± величина погрешности определения (вычисления) площади ($P \pm \Delta P$), м ²	550 ± 205,00
3.	Формула, примененная для вычисления предельной погрешности определения площади земельного участка, с подставленными значениями и итоговые (вычисленные) значения	$3,5 * 2,50 * \sqrt{(550,00)} = 205$

1	2	3
4.	Площадь земельного участка согласно сведениям Единого государственного реестра недвижимости (Ркад), м ²	550,00
5.	Оценка расхождения Р и Ркад (Р - Ркад), м ²	0
6.	Предельный минимальный и максимальный размеры земельного участка (Рмин и Рмакс), м ²	Рмин = Рмин = 400 Рмакс = Рмакс = 2 500
7.	Кадастровый или иной государственный учетный номер (инвентарный) здания, сооружения, объекта незавершенного строительства, расположенного на земельном участке	57:10:0010901:291
8.	Вид (виды) разрешенного использования	Для ведения гражданами садоводства и огородничества. Для садоводства
8.1.	Дополнительные сведения об использовании земельного участка	Земельный участок общего пользования
9.	Сведения о земельных участках (землях общего пользования, территории общего пользования), посредством которых обеспечивается доступ	Земли (земельные участки) общего пользования
10.	Иные сведения	—

4. Пояснения к сведениям об уточняемом земельном участке с кадастровым номером 57:10:0010901:108 :

1.	—
----	---

1. Сведения о характерных точках границ уточняемого земельного участка с кадастровым номером 57:10:0010901:464 :

Система координат МСК-57 зона 1 Зона № 1

Обозначение характерных точек границ	Координаты, м				Метод определения координат	Формулы, примененные для расчета средней квадратической погрешности определения координат характерных точек границ (Mt), с подставленными в такие формулы значениями и итоговые (вычисленные) значения Mt, м	Описание закрепления точки
	содержатся в Едином государственном реестре недвижимости		определены в результате выполнения комплексных кадастровых работ				
	X	Y	X	Y			
1	2	3	4	5	6	7	8
1	372 408,24	1 287 509,33	—	—	Метод спутниковых геодезических измерений (определений)	0,10	—
n1У	—	—	372 414,95	1 287 506,20		$\sqrt{(0,07^2 + 0,07^2)} = 0,10$	
2	372 415,13	1 287 527,40	—	—		0,10	

1	2	3	4	5	6	7	8
н2У	—	—	372 414,91	1 287 506,96	Метод спутниковых геодезических измерений (определений)	$\sqrt{(0,07^2 + 0,07^2)} = 0,10$	—
3	372 392,06	1 287 537,92	—	—		0,10	
н3У	—	—	372 422,27	1 287 524,09		$\sqrt{(0,07^2 + 0,07^2)} = 0,10$	
4	372 388,41	1 287 539,58	—	—		0,10	
н4У	—	—	372 388,29	1 287 539,47		$\sqrt{(0,07^2 + 0,07^2)} = 0,10$	
5	372 377,44	1 287 516,97	372 377,44	1 287 516,97			
6	372 381,85	1 287 515,46	372 381,85	1 287 515,46			
7	372 403,25	1 287 508,13	372 403,25	1 287 508,13			
8	372 404,43	1 287 509,80	372 404,43	1 287 509,80		0,10	
1	372 408,24	1 287 509,33	—	—			

2. Сведения о частях границ уточняемого земельного участка с кадастровым номером 57:10:0010901:464 :

Обозначение части границ		Горизонтальное проложение (S), м	Описание прохождения части границ	Сведения о согласовании местоположения границ (согласовано/спорное)
от т.	до т.			
1	2	3	4	5
н1У	н2У	0,76	Металлическая сетка	согласовано
н2У	н3У	18,64		
н3У	н4У	37,30	Металлический забор	
н4У	5	24,98		
5	6	4,66	Металлическая сетка	
6	7	22,62		
7	8	2,04		
8	н1У	11,12		

3. Сведения о характеристиках уточняемого земельного участка с кадастровым номером 57:10:0010901:464 :

№ п/п	Наименование характеристики	Значение характеристики
-------	-----------------------------	-------------------------

1	2	3
1.	Адрес земельного участка	—
1.1.	Сведения о местоположении земельного участка (при отсутствии адреса) в структурированном в соответствии с федеральной информационной адресной системой виде	Российская Федерация, Орловская область, Орловский р-н, Спасское с
1.2.	Дополнительные сведения о местоположении земельного участка	Неполодский сельсовет, с. Спасское, при ОТТУ, СТ "Спутник"
2.	Площадь земельного участка \pm величина погрешности определения (вычисления) площади ($P \pm \Delta P$), м ²	853 \pm 256,00
3.	Формула, примененная для вычисления предельной погрешности определения площади земельного участка, с подставленными значениями и итоговые (вычисленные) значения	$3,5 * 2,50 * \sqrt{(853,00)} = 256$
4.	Площадь земельного участка согласно сведениям Единого государственного реестра недвижимости (Ркад), м ²	708,00
5.	Оценка расхождения P и Ркад ($P - P_{кад}$), м ²	145
6.	Предельный минимальный и максимальный размеры земельного участка (Рмин и Рмакс), м ²	Рмин = Рмин = 400 Рмакс = Рмакс = 2 500
7.	Кадастровый или иной государственный учетный номер (инвентарный) здания, сооружения, объекта незавершенного строительства, расположенного на земельном участке	57:10:0010901:462
8.	Вид (виды) разрешенного использования	Для ведения гражданами садоводства и огородничества. Для садоводства
8.1.	Дополнительные сведения об использовании земельного участка	Земельный участок общего пользования
9.	Сведения о земельных участках (землях общего пользования, территории общего пользования), посредством которых обеспечивается доступ	Земли (земельные участки) общего пользования
10.	Иные сведения	—
4. Пояснения к сведениям об уточняемом земельном участке с кадастровым номером		57:10:0010901:464 :
1.	—	—

1. Сведения о характерных точках границ уточняемого земельного участка с кадастровым номером					57:10:0010901:104			
Система координат		МСК-57 зона 1			Зона № 1			
Обозначение характерных точек границ	Координаты, м				Метод определения координат	Формулы, примененные для расчета средней квадратической погрешности определения координат характерных точек границ (Mt), с подставленными в такие формулы значениями и итоговые (вычисленные) значения Mt, м	Описание закрепления точки	
	содержатся в Едином государственном реестре недвижимости		определены в результате выполнения комплексных кадастровых работ					
	X	Y	X	Y				
1	2	3	4	5	6	7	8	
1	372 475,73	1 287 475,55	372 475,73	1 287 475,55	Метод спутниковых геодезических измерений (определений)	$\sqrt{(0,07^2 + 0,07^2)} = 0,10$	626002000000	
2	372 484,40	1 287 469,88	372 484,40	1 287 469,88			Временный межевой знак	
3	372 492,11	1 287 464,81	372 492,11	1 287 464,81			Долговременный межевой знак	
4	372 493,45	1 287 463,87	372 493,45	1 287 463,87			626002000000	
5	372 507,42	1 287 485,16	372 507,42	1 287 485,16				
6	372 498,62	1 287 491,60	372 498,62	1 287 491,60				
7	372 489,92	1 287 497,70	—	—				0,10
н1У	—	—	372 489,92	1 287 497,74			—	
8	372 482,39	1 287 485,52	372 482,39	1 287 485,52			$\sqrt{(0,07^2 + 0,07^2)} = 0,10$	626002000000
9	372 477,51	1 287 477,98	372 477,51	1 287 477,98				
1	372 475,73	1 287 475,55	372 475,73	1 287 475,55				

2. Сведения о частях границ уточняемого земельного участка с кадастровым номером 57:10:0010901:104 :

Обозначение части границ		Горизонтальное проложение (S), м	Описание прохождения части границ	Сведения о согласовании местоположения границ (согласовано/спорное)
от т.	до т.			
1	2	3	4	5
1	2	10,36	Металлическая сетка	согласовано
2	3	9,23		
3	4	1,64		
4	5	25,46		
5	6	10,90		
6	н1У	10,65		
н1У	8	14,35		
8	9	8,98		
9	1	3,01		

3. Сведения о характеристиках уточняемого земельного участка с кадастровым номером 57:10:0010901:104 :

№ п/п	Наименование характеристики	Значение характеристики
1	2	3
1.	Адрес земельного участка	Российская Федерация, Орловская область, м.о. Орловский, с Спасское, тер. СТ Спутник, з/у 198
1.1.	Сведения о местоположении земельного участка (при отсутствии адреса) в структурированном в соответствии с федеральной информационной адресной системой виде	—
1.2.	Дополнительные сведения о местоположении земельного участка	—
2.	Площадь земельного участка ± величина погрешности определения (вычисления) площади ($P \pm \Delta P$), м ²	550 ± 205,00
3.	Формула, примененная для вычисления предельной погрешности определения площади земельного участка, с подставленными значениями и итоговые (вычисленные) значения	$3,5 * 2,50 * \sqrt{(550,00)} = 205$
4.	Площадь земельного участка согласно сведениям Единого государственного реестра недвижимости (Ркад), м ²	550,00
5.	Оценка расхождения Р и Ркад ($P - P_{кад}$), м ²	0
6.	Предельный минимальный и максимальный размеры земельного участка (Рмин и Рмакс), м ²	Рмин = Рмин = 400 Рмакс = Рмакс = 2 500

1	2	3
7.	Кадастровый или иной государственный учетный номер (инвентарный) здания, сооружения, объекта незавершенного строительства, расположенного на земельном участке	—
8.	Вид (виды) разрешенного использования	Для ведения гражданами садоводства и огородничества. Для садоводства
8.1.	Дополнительные сведения об использовании земельного участка	Земельный участок общего пользования
9.	Сведения о земельных участках (землях общего пользования, территории общего пользования), посредством которых обеспечивается доступ	Земли (земельные участки) общего пользования
10.	Иные сведения	—

4. Пояснения к сведениям об уточняемом земельном участке с кадастровым номером 57:10:0010901:104 :

1. —

1. Сведения о характерных точках границ уточняемого земельного участка с кадастровым номером 57:10:0010901:94 :

Система координат МСК-57 зона 1 Зона № 1

Обозначение характерных точек границ	Координаты, м				Метод определения координат	Формулы, примененные для расчета средней квадратической погрешности определения координат характерных точек границ (Mt), с подставленными в такие формулы значениями и итоговые (вычисленные) значения Mt, м	Описание закрепления точки
	содержатся в Едином государственном реестре недвижимости		определены в результате выполнения комплексных кадастровых работ				
	X	Y	X	Y			
1	2	3	4	5	6	7	8
1	372 478,45	1 287 443,99	372 478,45	1 287 443,99	Метод спутниковых геодезических измерений (определений)	$\sqrt{(0,07^2 + 0,07^2)} = 0,10$	Временный межевой знак
2	372 482,71	1 287 451,09	372 482,71	1 287 451,09			Долговременный межевой знак
3	372 484,68	1 287 454,47	372 484,68	1 287 454,47			
4	372 491,17	1 287 463,52	372 491,17	1 287 463,52			
5	372 492,11	1 287 464,81	372 492,11	1 287 464,81			

1	2	3	4	5	6	7	8
6	372 484,40	1 287 469,88	372 484,40	1 287 469,88	Метод спутниковых геодезических измерений (определений)	$\sqrt{(0,07^2 + 0,07^2)} = 0,10$	Временный межевой знак
7	372 475,73	1 287 475,55	372 475,73	1 287 475,55			
8	372 473,76	1 287 472,28	372 473,76	1 287 472,28			
9	372 463,01	1 287 454,41	—	—		—	
н1У	—	—	372 463,14	1 287 454,48		$\sqrt{(0,07^2 + 0,07^2)} = 0,10$	—
н2У	—	—	372 470,88	1 287 449,12			
н3У	—	—	372 472,12	1 287 448,23			
1	372 478,45	1 287 443,99	372 478,45	1 287 443,99			

2. Сведения о частях границ уточняемого земельного участка с кадастровым номером 57:10:0010901:94 :

Обозначение части границ		Горизонтальное проложение (S), м	Описание прохождения части границ	Сведения о согласовании местоположения границ (согласовано/спорное)
от т.	до т.			
1	2	3	4	5
1	2	8,28	Металлический забор	согласовано
2	3	3,91		
3	4	11,14		
4	5	1,60		
5	6	9,23		
6	7	10,36		
7	8	3,82		
8	н1У	20,73		
н1У	н2У	9,41		
н2У	н3У	1,53		
н3У	1	7,62		

3. Сведения о характеристиках уточняемого земельного участка с кадастровым номером 57:10:0010901:94 :

№ п/п	Наименование характеристики	Значение характеристики
1	2	3

1	2	3
1.	Адрес земельного участка	—
1.1.	Сведения о местоположении земельного участка (при отсутствии адреса) в структурированном в соответствии с федеральной информационной адресной системой виде	Российская Федерация, Орловская область, Орловский р-н, Спасское с
1.2.	Дополнительные сведения о местоположении земельного участка	—
2.	Площадь земельного участка ± величина погрешности определения (вычисления) площади ($P \pm \Delta P$), м ²	466 ± 189,00
3.	Формула, примененная для вычисления предельной погрешности определения площади земельного участка, с подставленными значениями и итоговые (вычисленные) значения	$3,5 * 2,50 * \sqrt{(466,00)} = 189$
4.	Площадь земельного участка согласно сведениям Единого государственного реестра недвижимости (Ркад), м ²	467,00
5.	Оценка расхождения P и Ркад ($P - P_{кад}$), м ²	1
6.	Предельный минимальный и максимальный размеры земельного участка (Рмин и Рмакс), м ²	Рмин = Рмин = 400 Рмакс = Рмакс = 2 500
7.	Кадастровый или иной государственный учетный номер (инвентарный) здания, сооружения, объекта незавершенного строительства, расположенного на земельном участке	57:10:0010901:303
8.	Вид (виды) разрешенного использования	Для ведения гражданами садоводства и огородничества. Для садоводства
8.1.	Дополнительные сведения об использовании земельного участка	Земельный участок общего пользования
9.	Сведения о земельных участках (землях общего пользования, территории общего пользования), посредством которых обеспечивается доступ	Земли (земельные участки) общего пользования
10.	Иные сведения	—
4. Пояснения к сведениям об уточняемом земельном участке с кадастровым номером		57:10:0010901:94 :
1.	—	—

1. Сведения о характерных точках границ уточняемого земельного участка с кадастровым номером					57:10:0010901:85		
Система координат		МСК-57 зона 1			Зона № 1		
Обозначение характерных точек границ	Координаты, м				Метод определения координат	Формулы, примененные для расчета средней квадратической погрешности определения координат характерных точек границ (Mt), с подставленными в такие формулы значениями и итоговые (вычисленные) значения Mt, м	Описание закрепления точки
	содержатся в Едином государственном реестре недвижимости		определены в результате выполнения комплексных кадастровых работ				
	X	Y	X	Y			
1	2	3	4	5	6	7	8
1	372 447,02	1 287 429,01	—	—	Метод спутниковых геодезических измерений (определений)	0,10	Временный межевой знак
н1У	—	—	372 447,14	1 287 429,14		$\sqrt{(0,07^2 + 0,07^2)} = 0,10$	—
2	372 460,76	1 287 451,22	—	—		0,10	Временный межевой знак
н2У	—	—	372 460,84	1 287 451,27		$\sqrt{(0,07^2 + 0,07^2)} = 0,10$	—
3	372 454,44	1 287 455,55	—	—		0,10	Временный межевой знак
н3У	—	—	372 453,31	1 287 456,47		$\sqrt{(0,07^2 + 0,07^2)} = 0,10$	—
4	372 444,02	1 287 462,03	—	—		0,10	Временный межевой знак
н4У	—	—	372 444,11	1 287 462,10		$\sqrt{(0,07^2 + 0,07^2)} = 0,10$	—
5	372 430,25	1 287 440,22	—	—		0,10	Временный межевой знак
н5У	—	—	372 430,34	1 287 440,19		$\sqrt{(0,07^2 + 0,07^2)} = 0,10$	—
1	372 447,02	1 287 429,01	—	—	0,10	Временный межевой знак	

2. Сведения о частях границ уточняемого земельного участка с кадастровым номером 57:10:0010901:85 :

Обозначение части границ		Горизонтальное проложение (S), м	Описание прохождения части границ	Сведения о согласовании местоположения границ (согласовано/спорное)
от т.	до т.			
1	2	3	4	5
н1У	н2У	26,03		согласовано
н2У	н3У	9,15		
н3У	н4У	10,79		
н4У	н5У	25,88		
н5У	н1У	20,11		

3. Сведения о характеристиках уточняемого земельного участка с кадастровым номером 57:10:0010901:85 :

№ п/п	Наименование характеристики	Значение характеристики
1	2	3
1.	Адрес земельного участка	Российская Федерация, Орловская область, Орловский муниципальный район, с/п Спасское, с Спасское, территория СТ Спутник, участок №219
1.1.	Сведения о местоположении земельного участка (при отсутствии адреса) в структурированном в соответствии с федеральной информационной адресной системой виде	—
1.2.	Дополнительные сведения о местоположении земельного участка	—
2.	Площадь земельного участка ± величина погрешности определения (вычисления) площади ($P \pm \Delta P$), м ²	522 ± 200,00
3.	Формула, примененная для вычисления предельной погрешности определения площади земельного участка, с подставленными значениями и итоговые (вычисленные) значения	$3,5 * 2,50 * \sqrt{(522,00)} = 200$
4.	Площадь земельного участка согласно сведениям Единого государственного реестра недвижимости (Ркад), м ²	522,00
5.	Оценка расхождения P и Ркад ($P - P_{кад}$), м ²	0
6.	Предельный минимальный и максимальный размеры земельного участка (Рмин и Рмакс), м ²	Рмин = Рмин = 400 Рмакс = Рмакс = 2 500
7.	Кадастровый или иной государственный учетный номер (инвентарный) здания, сооружения, объекта незавершенного строительства, расположенного на земельном участке	—
8.	Вид (виды) разрешенного использования	Для ведения гражданами садоводства и огородничества. Для садоводства
8.1.	Дополнительные сведения об использовании земельного участка	Земельный участок общего пользования

1	2	3
9.	Сведения о земельных участках (землях общего пользования, территории общего пользования), посредством которых обеспечивается доступ	Земли (земельные участки) общего пользования
10.	Иные сведения	—

4. Пояснения к сведениям об уточняемом земельном участке с кадастровым номером 57:10:0010901:85 :

1. —

1. Сведения о характерных точках границ уточняемого земельного участка с кадастровым номером 57:10:0010901:86 :
Система координат МСК-57 зона 1 Зона № 1

Обозначение характерных точек границ	Координаты, м				Метод определения координат	Формулы, примененные для расчета средней квадратической погрешности определения координат характерных точек границ (Mt), с подставленными в такие формулы значениями и итоговые (вычисленные) значения Mt, м	Описание закрепления точки
	содержатся в Едином государственном реестре недвижимости		определены в результате выполнения комплексных кадастровых работ				
	X	Y	X	Y			
1	2	3	4	5	6	7	8
1	372 430,25	1 287 440,22	—	—	Метод спутниковых геодезических измерений (определений)	0,10	626002000000
н1У	—	—	372 430,34	1 287 440,19		$\sqrt{(0,07^2 + 0,07^2)} = 0,10$	—
2	372 444,02	1 287 462,03	—	—		0,10	626002000000
н2У	—	—	372 444,11	1 287 462,10		$\sqrt{(0,07^2 + 0,07^2)} = 0,10$	—
3	372 425,09	1 287 468,05	—	—		0,10	626002000000
н3У	—	—	372 441,99	1 287 463,14		$\sqrt{(0,07^2 + 0,07^2)} = 0,10$	—
н4У	—	—	372 439,52	1 287 464,06			
н5У	—	—	372 437,34	1 287 464,90			

1	2	3	4	5	6	7	8
н6У	—	—	372 425,21	1 287 468,10	Метод спутниковых геодезических измерений (определений)	$\sqrt{(0,07^2 + 0,07^2)} = 0,10$	—
4	372 413,10	1 287 448,26	372 413,10	1 287 448,26			626002000000
1	372 430,25	1 287 440,22	—	—		0,10	

2. Сведения о частях границ уточняемого земельного участка с кадастровым номером 57:10:0010901:86 :

Обозначение части границ		Горизонтальное проложение (S), м	Описание прохождения части границ	Сведения о согласовании местоположения границ (согласовано/спорное)
от т.	до т.			
1	2	3	4	5
н1У	н2У	25,88	—	согласовано
н2У	н3У	2,36		
н3У	н4У	2,64		
н4У	н5У	2,34		
н5У	н6У	12,54		
н6У	4	23,24		
4	н1У	19,04		

3. Сведения о характеристиках уточняемого земельного участка с кадастровым номером 57:10:0010901:86 :

№ п/п	Наименование характеристики	Значение характеристики
1	2	3
1.	Адрес земельного участка	Российская Федерация, Орловская область, муниципальный округ Орловский, село Спасское, территория СТ Спутник, земельный участок 218
1.1.	Сведения о местоположении земельного участка (при отсутствии адреса) в структурированном в соответствии с федеральной информационной адресной системой виде	—
1.2.	Дополнительные сведения о местоположении земельного участка	—
2.	Площадь земельного участка ± величина погрешности определения (вычисления) площади ($P \pm \Delta P$), м ²	475 ± 191,00
3.	Формула, примененная для вычисления предельной погрешности определения площади земельного участка, с подставленными значениями и итоговые (вычисленные) значения	$3,5 * 2,50 * \sqrt{(475,00)} = 191$

1	2	3
4.	Площадь земельного участка согласно сведениям Единого государственного реестра недвижимости (Ркад), м ²	466,00
5.	Оценка расхождения Р и Ркад (Р - Ркад), м ²	9
6.	Предельный минимальный и максимальный размеры земельного участка (Рмин и Рмакс), м ²	Рмин = Рмин = 400 Рмакс = Рмакс = 2 500
7.	Кадастровый или иной государственный учетный номер (инвентарный) здания, сооружения, объекта незавершенного строительства, расположенного на земельном участке	—
8.	Вид (виды) разрешенного использования	Для ведения гражданами садоводства и огородничества. Для садоводства
8.1.	Дополнительные сведения об использовании земельного участка	Земельный участок общего пользования
9.	Сведения о земельных участках (землях общего пользования, территории общего пользования), посредством которых обеспечивается доступ	Земли (земельные участки) общего пользования
10.	Иные сведения	—

4. Пояснения к сведениям об уточняемом земельном участке с кадастровым номером 57:10:0010901:86 :

1. —

1. Сведения о характерных точках границ уточняемого земельного участка с кадастровым номером 57:10:0010901:23 :
 Система координат МСК-57 зона 1 Зона № 1

Обозначение характерных точек границ	Координаты, м				Метод определения координат	Формулы, примененные для расчета средней квадратической погрешности определения координат характерных точек границ (Mt), с подставленными в такие формулы значениями и итоговые (вычисленные) значения Mt, м	Описание закрепления точки
	содержатся в Едином государственном реестре недвижимости		определены в результате выполнения комплексных кадастровых работ				
	X	Y	X	Y			
1	2	3	4	5	6	7	8
1	372 380,20	1 287 432,57	372 380,20	1 287 432,57	Метод спутниковых геодезических измерений (определений)	$\sqrt{(0,07^2 + 0,07^2)} = 0,10$	—
2	372 399,36	1 287 425,86	—	—		7,50	
n1У	—	—	372 399,90	1 287 426,18		$\sqrt{(0,07^2 + 0,07^2)} = 0,10$	

1	2	3	4	5	6	7	8
3	372 412,81	1 287 448,36	—	—	Метод спутниковых геодезических измерений (определений)	7,50	—
н2У	—	—	372 413,10	1 287 448,26		$\sqrt{(0,07^2 + 0,07^2)} = 0,10$	626002000000
4	372 393,47	1 287 454,68	372 393,47	1 287 454,68			—
1	372 380,20	1 287 432,57	372 380,20	1 287 432,57			

2. Сведения о частях границ уточняемого земельного участка с кадастровым номером 57:10:0010901:23 :

Обозначение части границ		Горизонтальное проложение (S), м	Описание прохождения части границ	Сведения о согласовании местоположения границ (согласовано/спорное)
от т.	до т.			
1	2	3	4	5
1	н1У	20,71	-	согласовано
н1У	н2У	25,72		
н2У	4	20,65		
4	1	25,79		

3. Сведения о характеристиках уточняемого земельного участка с кадастровым номером 57:10:0010901:23 :

№ п/п	Наименование характеристики	Значение характеристики
1	2	3
1.	Адрес земельного участка	—
1.1.	Сведения о местоположении земельного участка (при отсутствии адреса) в структурированном в соответствии с федеральной информационной адресной системой виде	Российская Федерация, Орловская область, Орловский р-н
1.2.	Дополнительные сведения о местоположении земельного участка	—
2.	Площадь земельного участка ± величина погрешности определения (вычисления) площади ($P \pm \Delta P$), м ²	519 ± 199,00
3.	Формула, примененная для вычисления предельной погрешности определения площади земельного участка, с подставленными значениями и итоговые (вычисленные) значения	$3,5 * 2,50 * \sqrt{(519,00)} = 199$
4.	Площадь земельного участка согласно сведениям Единого государственного реестра недвижимости (Ркад), м ²	517,00
5.	Оценка расхождения Р и Ркад ($P - P_{кад}$), м ²	2

1	2				3		
6.	Предельный минимальный и максимальный размеры земельного участка (Рмин и Рмакс), м ²				Рмин = Рмин = 400 Рмакс = Рмакс = 2 500		
7.	Кадастровый или иной государственный учетный номер (инвентарный) здания, сооружения, объекта незавершенного строительства, расположенного на земельном участке				57:10:0010901:301		
8.	Вид (виды) разрешенного использования				Для ведения гражданами садоводства и огородничества. Для садоводства		
8.1.	Дополнительные сведения об использовании земельного участка				Земельный участок общего пользования		
9.	Сведения о земельных участках (землях общего пользования, территории общего пользования), посредством которых обеспечивается доступ				Земли (земельные участки) общего пользования		
10.	Иные сведения				—		
4. Пояснения к сведениям об уточняемом земельном участке с кадастровым номером					57:10:0010901:23 :		
1.	—						
1. Сведения о характерных точках границ уточняемого земельного участка с кадастровым номером					57:10:0010901:78 :		
Система координат МСК-57 зона 1					Зона № 1		
Обозначение характерных точек границ	Координаты, м				Метод определения координат	Формулы, примененные для расчета средней квадратической погрешности определения координат характерных точек границ (Mt), с подставленными в такие формулы значениями и итоговые (вычисленные) значения Mt, м	Описание закрепления точки
	содержатся в Едином государственном реестре недвижимости		определены в результате выполнения комплексных кадастровых работ				
	X	Y	X	Y			
1	2	3	4	5	6	7	8
1	372 399,81	1 287 426,04	—	—	Метод спутниковых геодезических измерений (определений)	0,10	626002000000
n1Y	—	—	372 399,90	1 287 426,18		$\sqrt{(0,07^2 + 0,07^2)} = 0,10$	—
2	372 417,82	1 287 419,43	—	—		0,10	626002000000
n2Y	—	—	372 417,96	1 287 419,51		$\sqrt{(0,07^2 + 0,07^2)} = 0,10$	—

1	2	3	4	5	6	7	8
3	372 430,25	1 287 440,22	—	—	Метод спутниковых геодезических измерений (определений)	0,10	626002000000
нЗУ	—	—	372 430,34	1 287 440,19		$\sqrt{(0,07^2 + 0,07^2)} = 0,10$	—
4	372 413,10	1 287 448,26	372 413,10	1 287 448,26			626002000000
1	372 399,81	1 287 426,04	—	—		0,10	

2. Сведения о частях границ уточняемого земельного участка с кадастровым номером 57:10:0010901:78 :

Обозначение части границ		Горизонтальное проложение (S), м	Описание прохождения части границ	Сведения о согласовании местоположения границ (согласовано/спорное)
от т.	до т.			
1	2	3	4	5
н1У	н2У	19,25	-	согласовано
н2У	н3У	24,10		
н3У	4	19,04		
4	н1У	25,72		

3. Сведения о характеристиках уточняемого земельного участка с кадастровым номером 57:10:0010901:78 :

№ п/п	Наименование характеристики	Значение характеристики
1	2	3
1.	Адрес земельного участка	Российская Федерация, Орловская область, муниципальный округ Орловский, село Спасское, территория СТ Спутник, земельный участок 228
1.1.	Сведения о местоположении земельного участка (при отсутствии адреса) в структурированном в соответствии с федеральной информационной адресной системой виде	—
1.2.	Дополнительные сведения о местоположении земельного участка	—
2.	Площадь земельного участка ± величина погрешности определения (вычисления) площади ($P \pm \Delta P$), м ²	472 ± 190,00
3.	Формула, примененная для вычисления предельной погрешности определения площади земельного участка, с подставленными значениями и итоговые (вычисленные) значения	$3,5 * 2,50 * \sqrt{(472,00)} = 190$
4.	Площадь земельного участка согласно сведениям Единого государственного реестра недвижимости (Ркад), м ²	472,00
5.	Оценка расхождения Р и Ркад ($P - P_{кад}$), м ²	0

1	2	3
6.	Предельный минимальный и максимальный размеры земельного участка (Рмин и Рмакс), м ²	Рмин = Рмин = 400 Рмакс = Рмакс = 2 500
7.	Кадастровый или иной государственный учетный номер (инвентарный) здания, сооружения, объекта незавершенного строительства, расположенного на земельном участке	—
8.	Вид (виды) разрешенного использования	Для ведения гражданами садоводства и огородничества. Для садоводства
8.1.	Дополнительные сведения об использовании земельного участка	Земельный участок общего пользования
9.	Сведения о земельных участках (землях общего пользования, территории общего пользования), посредством которых обеспечивается доступ	Земли (земельные участки) общего пользования
10.	Иные сведения	—
4. Пояснения к сведениям об уточняемом земельном участке с кадастровым номером		57:10:0010901:78 :

1. —

1. Сведения о характерных точках границ уточняемого земельного участка с кадастровым номером 57:10:0010901:273 :
Система координат МСК-57 зона 1 Зона № 1

Обозначение характерных точек границ	Координаты, м				Метод определения координат	Формулы, примененные для расчета средней квадратической погрешности определения координат характерных точек границ (Mt), с подставленными в такие формулы значениями и итоговые (вычисленные) значения Mt, м	Описание закрепления точки
	содержатся в Едином государственном реестре недвижимости		определены в результате выполнения комплексных кадастровых работ				
	X	Y	X	Y			
1	2	3	4	5	6	7	8
1	372 380,20	1 287 432,57	372 380,20	1 287 432,57	Метод спутниковых геодезических измерений (определений)	$\sqrt{(0,07^2 + 0,07^2)} = 0,10$	—
2	372 393,47	1 287 454,68	372 393,47	1 287 454,68			
3	372 374,67	1 287 461,24	372 374,67	1 287 461,24			
4	372 374,64	1 287 461,18	372 374,64	1 287 461,18			

1	2	3	4	5	6	7	8
5	372 361,63	1 287 439,06	—	—	Метод спутниковых геодезических измерений (определений)	7,50	—
н1У	—	—	372 361,74	1 287 439,15		$\sqrt{(0,07^2 + 0,07^2)} = 0,10$	
1	372 380,20	1 287 432,57	372 380,20	1 287 432,57			

2. Сведения о частях границ уточняемого земельного участка с кадастровым номером 57:10:0010901:273 :

Обозначение части границ		Горизонтальное проложение (S), м	Описание прохождения части границ	Сведения о согласовании местоположения границ (согласовано/спорное)
от т.	до т.			
1	2	3	4	5
1	2	25,79		согласовано
2	3	19,91		
3	4	0,07		
4	н1У	25,53		
н1У	1	19,60		

3. Сведения о характеристиках уточняемого земельного участка с кадастровым номером 57:10:0010901:273 :

№ п/п	Наименование характеристики	Значение характеристики
1	2	3
1.	Адрес земельного участка	—
1.1.	Сведения о местоположении земельного участка (при отсутствии адреса) в структурированном в соответствии с федеральной информационной адресной системой виде	Российская Федерация, Орловская область, Орловский р-н
1.2.	Дополнительные сведения о местоположении земельного участка	—
2.	Площадь земельного участка ± величина погрешности определения (вычисления) площади ($P \pm \Delta P$), м ²	498 ± 195,00
3.	Формула, примененная для вычисления предельной погрешности определения площади земельного участка, с подставленными значениями и итоговые (вычисленные) значения	$3,5 * 2,50 * \sqrt{(498,00)} = 195$
4.	Площадь земельного участка согласно сведениям Единого государственного реестра недвижимости (Ркад), м ²	500,00
5.	Оценка расхождения P и Ркад ($P - P_{кад}$), м ²	2

1	2				3		
6.	Предельный минимальный и максимальный размеры земельного участка (Рмин и Рмакс), м ²				Рмин = Рмин = 400 Рмакс = Рмакс = 2 500		
7.	Кадастровый или иной государственный учетный номер (инвентарный) здания, сооружения, объекта незавершенного строительства, расположенного на земельном участке				—		
8.	Вид (виды) разрешенного использования				Для ведения гражданами садоводства и огородничества. Для садоводства		
8.1.	Дополнительные сведения об использовании земельного участка				Земельный участок общего пользования		
9.	Сведения о земельных участках (землях общего пользования, территории общего пользования), посредством которых обеспечивается доступ				Земли (земельные участки) общего пользования		
10.	Иные сведения				—		
4. Пояснения к сведениям об уточняемом земельном участке с кадастровым номером					57:10:0010901:273 :		
1.	—						
1. Сведения о характерных точках границ уточняемого земельного участка с кадастровым номером					57:10:0010901:65 :		
Система координат МСК-57 зона 1					Зона № 1		
Обозначение характерных точек границ	Координаты, м				Метод определения координат	Формулы, примененные для расчета средней квадратической погрешности определения координат характерных точек границ (Mt), с подставленными в такие формулы значениями и итоговые (вычисленные) значения Mt, м	Описание закрепления точки
	содержатся в Едином государственном реестре недвижимости		определены в результате выполнения комплексных кадастровых работ				
	X	Y	X	Y			
1	2	3	4	5	6	7	8
1	372 493,38	1 287 360,17	—	—	Метод спутниковых геодезических измерений (определений)	0,10	—
n1Y	—	—	372 480,37	1 287 370,30		$\sqrt{(0,07^2 + 0,07^2)} = 0,10$	
2	372 478,01	1 287 372,02	—	—		0,10	
n2Y	—	—	372 467,69	1 287 347,97		$\sqrt{(0,07^2 + 0,07^2)} = 0,10$	

1	2	3	4	5	6	7	8
нЗУ	—	—	372 483,34	1 287 335,58	Метод спутниковых геодезических измерений (определений)	$\sqrt{(0,07^2 + 0,07^2)} = 0,10$	—
3	372 465,31	1 287 349,87	—	—		0,10	
н4У	—	—	372 496,49	1 287 326,04		$\sqrt{(0,07^2 + 0,07^2)} = 0,10$	
4	372 481,54	1 287 336,90	—	—		0,10	
н5У	—	—	372 507,49	1 287 349,50		$\sqrt{(0,07^2 + 0,07^2)} = 0,10$	
1	372 493,38	1 287 360,17	—	—		0,10	

2. Сведения о частях границ уточняемого земельного участка с кадастровым номером 57:10:0010901:65 :

Обозначение части границ		Горизонтальное проложение (S), м	Описание прохождения части границ	Сведения о согласовании местоположения границ (согласовано/спорное)
от т.	до т.			
1	2	3	4	5
н1У	н2У	25,68	Металлическая сетка	согласовано
н2У	н3У	19,96		
н3У	н4У	16,25		
н4У	н5У	25,91		
н5У	н1У	34,18		

3. Сведения о характеристиках уточняемого земельного участка с кадастровым номером 57:10:0010901:65 :

№ п/п	Наименование характеристики	Значение характеристики
1	2	3
1.	Адрес земельного участка	—
1.1.	Сведения о местоположении земельного участка (при отсутствии адреса) в структурированном в соответствии с федеральной информационной адресной системой виде	Российская Федерация, Орловская область, Орловский р-н
1.2.	Дополнительные сведения о местоположении земельного участка	—
2.	Площадь земельного участка ± величина погрешности определения (вычисления) площади ($P \pm \Delta P$), м ²	900 ± 262,00

1	2	3
3.	Формула, примененная для вычисления предельной погрешности определения площади земельного участка, с подставленными значениями и итоговые (вычисленные) значения	$3,5*2,50*\sqrt{(900,00)} = 263$
4.	Площадь земельного участка согласно сведениям Единого государственного реестра недвижимости (Ркад), м ²	511,00
5.	Оценка расхождения Р и Ркад (Р - Ркад), м ²	389
6.	Предельный минимальный и максимальный размеры земельного участка (Рмин и Рмакс), м ²	Рмин = Рмин = 400 Рмакс = Рмакс = 2 500
7.	Кадастровый или иной государственный учетный номер (инвентарный) здания, сооружения, объекта незавершенного строительства, расположенного на земельном участке	57:10:0010901:309
8.	Вид (виды) разрешенного использования	Для ведения гражданами садоводства и огородничества. Для садоводства
8.1.	Дополнительные сведения об использовании земельного участка	Земельный участок общего пользования
9.	Сведения о земельных участках (землях общего пользования, территории общего пользования), посредством которых обеспечивается доступ	Земли (земельные участки) общего пользования
10.	Иные сведения	—

4. Пояснения к сведениям об уточняемом земельном участке с кадастровым номером 57:10:0010901:65 :

1.	—
----	---

1. Сведения о характерных точках границ уточняемого земельного участка с кадастровым номером 57:10:0010901:56 :

Система координат МСК-57 зона 1 Зона № 1

Обозначение характерных точек границ	Координаты, м				Метод определения координат	Формулы, примененные для расчета средней квадратической погрешности определения координат характерных точек границ (Mt), с подставленными в такие формулы значениями и итоговые (вычисленные) значения Mt, м	Описание закрепления точки
	содержатся в Едином государственном реестре недвижимости		определены в результате выполнения комплексных кадастровых работ				
	X	Y	X	Y			
1	2	3	4	5	6	7	8
1	372 362,86	1 287 434,94	372 362,86	1 287 434,94	Метод спутниковых геодезических измерений (определений)	$\sqrt{(0,07^2 + 0,07^2)} = 0,10$	—

1	2	3	4	5	6	7	8
2	372 348,51	1 287 439,30	—	—	Метод спутниковых геодезических измерений (определений)	7,50	—
н1У	—	—	372 348,97	1 287 439,23		$\sqrt{(0,07^2 + 0,07^2)} = 0,10$	
3	372 335,26	1 287 401,67	—	—		7,50	
н2У	—	—	372 333,90	1 287 402,40		$\sqrt{(0,07^2 + 0,07^2)} = 0,10$	
4	372 347,41	1 287 395,40	372 347,41	1 287 395,40			
5	372 356,53	1 287 416,02	372 356,53	1 287 416,02			
1	372 362,86	1 287 434,94	372 362,86	1 287 434,94			

2. Сведения о частях границ уточняемого земельного участка с кадастровым номером 57:10:0010901:56 :

Обозначение части границ		Горизонтальное проложение (S), м	Описание прохождения части границ	Сведения о согласовании местоположения границ (согласовано/спорное)
от т.	до т.			
1	2	3	4	5
1	н1У	14,54	Металлическая сетка	согласовано
н1У	н2У	39,79		
н2У	4	15,22		
4	5	22,55		
5	1	19,95		

3. Сведения о характеристиках уточняемого земельного участка с кадастровым номером 57:10:0010901:56 :

№ п/п	Наименование характеристики	Значение характеристики
1	2	3
1.	Адрес земельного участка	—
1.1.	Сведения о местоположении земельного участка (при отсутствии адреса) в структурированном в соответствии с федеральной информационной адресной системой виде	Российская Федерация, Орловская область, Орловский р-н
1.2.	Дополнительные сведения о местоположении земельного участка	—
2.	Площадь земельного участка ± величина погрешности определения (вычисления) площади ($P \pm \Delta P$), м ²	630 ± 220,00

1	2	3
3.	Формула, примененная для вычисления предельной погрешности определения площади земельного участка, с подставленными значениями и итоговые (вычисленные) значения	$3,5*2,50*\sqrt{(630,00)} = 220$
4.	Площадь земельного участка согласно сведениям Единого государственного реестра недвижимости (Ркад), м ²	609,00
5.	Оценка расхождения Р и Ркад (Р - Ркад), м ²	21
6.	Предельный минимальный и максимальный размеры земельного участка (Рмин и Рмакс), м ²	Рмин = Рмин = 400 Рмакс = Рмакс = 2 500
7.	Кадастровый или иной государственный учетный номер (инвентарный) здания, сооружения, объекта незавершенного строительства, расположенного на земельном участке	—
8.	Вид (виды) разрешенного использования	Для ведения гражданами садоводства и огородничества. Для садоводства
8.1.	Дополнительные сведения об использовании земельного участка	Земельный участок общего пользования
9.	Сведения о земельных участках (землях общего пользования, территории общего пользования), посредством которых обеспечивается доступ	Земли (земельные участки) общего пользования
10.	Иные сведения	—

4. Пояснения к сведениям об уточняемом земельном участке с кадастровым номером 57:10:0010901:56 :

1.	—
----	---

1. Сведения о характерных точках границ уточняемого земельного участка с кадастровым номером 57:10:0010901:54 :

Система координат МСК-57 зона 1 Зона № 1

Обозначение характерных точек границ	Координаты, м				Метод определения координат	Формулы, примененные для расчета средней квадратической погрешности определения координат характерных точек границ (Mt), с подставленными в такие формулы значениями и итоговые (вычисленные) значения Mt, м	Описание закрепления точки
	содержатся в Едином государственном реестре недвижимости		определены в результате выполнения комплексных кадастровых работ				
	X	Y	X	Y			
1	2	3	4	5	6	7	8
1	372 387,23	1 287 335,60	—	—	Метод спутниковых геодезических измерений (определений)	0,10	Закрепление отсутствует

1	2	3	4	5	6	7	8
н1У	—	—	372 387,34	1 287 335,42	Метод спутниковых геодезических измерений (определений)	$\sqrt{(0,07^2 + 0,07^2)} = 0,10$	—
н2У	—	—	372 399,05	1 287 354,57			
н3У	—	—	372 398,57	1 287 355,20			
2	372 401,53	1 287 359,73	—	—		0,10	Закрепление отсутствует
н4У	—	—	372 401,33	1 287 359,52		$\sqrt{(0,07^2 + 0,07^2)} = 0,10$	—
3	372 384,45	1 287 370,26	372 384,45	1 287 370,26			
4	372 370,94	1 287 345,89	372 370,94	1 287 345,89			
н5У	—	—	372 373,02	1 287 344,57			
1	372 387,23	1 287 335,60	—	—		0,10	Закрепление отсутствует

2. Сведения о частях границ уточняемого земельного участка с кадастровым номером 57:10:0010901:54 :

Обозначение части границ		Горизонтальное проложение (S), м	Описание прохождения части границ	Сведения о согласовании местоположения границ (согласовано/спорное)
от т.	до т.			
1	2	3	4	5
н1У	н2У	22,45	Металлическая сетка	согласовано
н2У	н3У	0,79		
н3У	н4У	5,13		
н4У	3	20,01		
3	4	27,86		
4	н5У	2,46	Металлический забор	
н5У	н1У	16,99		

3. Сведения о характеристиках уточняемого земельного участка с кадастровым номером 57:10:0010901:54 :

№ п/п	Наименование характеристики	Значение характеристики
1	2	3

1	2	3
1.	Адрес земельного участка	—
1.1.	Сведения о местоположении земельного участка (при отсутствии адреса) в структурированном в соответствии с федеральной информационной адресной системой виде	Российская Федерация, Орловская область, Орловский р-н, Неполодское с/п
1.2.	Дополнительные сведения о местоположении земельного участка	—
2.	Площадь земельного участка ± величина погрешности определения (вычисления) площади ($P \pm \Delta P$), м ²	554 ± 206,00
3.	Формула, примененная для вычисления предельной погрешности определения площади земельного участка, с подставленными значениями и итоговые (вычисленные) значения	$3,5 * 2,50 * \sqrt{(554,00)} = 206$
4.	Площадь земельного участка согласно сведениям Единого государственного реестра недвижимости (Ркад), м ²	550,00
5.	Оценка расхождения Р и Ркад ($P - P_{кад}$), м ²	4
6.	Предельный минимальный и максимальный размеры земельного участка (Рмин и Рмакс), м ²	Рмин = Рмин = 400 Рмакс = Рмакс = 2 500
7.	Кадастровый или иной государственный учетный номер (инвентарный) здания, сооружения, объекта незавершенного строительства, расположенного на земельном участке	—
8.	Вид (виды) разрешенного использования	Для ведения гражданами садоводства и огородничества. Для садоводства
8.1.	Дополнительные сведения об использовании земельного участка	Земельный участок общего пользования
9.	Сведения о земельных участках (землях общего пользования, территории общего пользования), посредством которых обеспечивается доступ	Земли (земельные участки) общего пользования
10.	Иные сведения	—
4. Пояснения к сведениям об уточняемом земельном участке с кадастровым номером		57:10:0010901:54 :
1.	—	—

1. Сведения о характерных точках границ уточняемого земельного участка с кадастровым номером 57:10:0010901:72 :
 Система координат МСК-57 зона 1 Зона № 1

Обозначение характерных точек границ	Координаты, м				Метод определения координат	Формулы, примененные для расчета средней квадратической погрешности определения координат характерных точек границ (Mt), с подставленными в такие формулы значениями и итоговые (вычисленные) значения Mt, м	Описание закрепления точки
	содержатся в Едином государственном реестре недвижимости		определены в результате выполнения комплексных кадастровых работ				
	X	Y	X	Y			
1	2	3	4	5	6	7	8
1	372 348,21	1 287 390,98	372 348,21	1 287 390,98	Метод спутниковых геодезических измерений (определений)	$\sqrt{(0,07^2 + 0,07^2)} = 0,10$	Закрепление отсутствует
2	372 334,21	1 287 364,43	372 334,21	1 287 364,43			Временный межевой знак
3	372 350,78	1 287 354,89	372 350,78	1 287 354,89			Закрепление отсутствует
4	372 352,36	1 287 357,62	—	—		0,10	Временный межевой знак
н1У	—	—	372 352,31	1 287 357,40		$\sqrt{(0,07^2 + 0,07^2)} = 0,10$	—
н2У	—	—	372 352,59	1 287 357,30			
5	372 366,27	1 287 381,47	—	—		0,10	Временный межевой знак
н3У	—	—	372 366,35	1 287 381,37		$\sqrt{(0,07^2 + 0,07^2)} = 0,10$	—
1	372 348,21	1 287 390,98	372 348,21	1 287 390,98			

2. Сведения о частях границ уточняемого земельного участка с кадастровым номером 57:10:0010901:72 :

Обозначение части границ		Горизонтальное проложение (S), м	Описание прохождения части границ	Сведения о согласовании местоположения границ (согласовано/спорное)
от т.	до т.			
1	2	3	4	5
1	2	30,02	-	согласовано
2	3	19,12		

1	2	3	4	5
3	н1У	2,94	—	согласовано
н1У	н2У	0,30		
н2У	н3У	27,73		
н3У	1	20,53		

3. Сведения о характеристиках уточняемого земельного участка с кадастровым номером 57:10:0010901:72 :

№ п/п	Наименование характеристики	Значение характеристики
1	2	3
1.	Адрес земельного участка	—
1.1.	Сведения о местоположении земельного участка (при отсутствии адреса) в структурированном в соответствии с федеральной информационной адресной системой виде	Российская Федерация, Орловская область, Орловский р-н, Неполодское с/п
1.2.	Дополнительные сведения о местоположении земельного участка	—
2.	Площадь земельного участка ± величина погрешности определения (вычисления) площади ($P \pm \Delta P$), м ²	607 ± 216,00
3.	Формула, примененная для вычисления предельной погрешности определения площади земельного участка, с подставленными значениями и итоговые (вычисленные) значения	$3,5 * 2,50 * \sqrt{(607,00)} = 216$
4.	Площадь земельного участка согласно сведениям Единого государственного реестра недвижимости (Ркад), м ²	600,00
5.	Оценка расхождения Р и Ркад ($P - P_{кад}$), м ²	7
6.	Предельный минимальный и максимальный размеры земельного участка (Рмин и Рмакс), м ²	Рмин = Рмин = 400 Рмакс = Рмакс = 2 500
7.	Кадастровый или иной государственный учетный номер (инвентарный) здания, сооружения, объекта незавершенного строительства, расположенного на земельном участке	—
8.	Вид (виды) разрешенного использования	Для ведения гражданами садоводства и огородничества. Для садоводства
8.1.	Дополнительные сведения об использовании земельного участка	Земельный участок общего пользования
9.	Сведения о земельных участках (землях общего пользования, территории общего пользования), посредством которых обеспечивается доступ	Земли (земельные участки) общего пользования
10.	Иные сведения	—

4. Пояснения к сведениям об уточняемом земельном участке с кадастровым номером 57:10:0010901:72 :

1.	—
----	---

1. Сведения о характерных точках границ уточняемого земельного участка с кадастровым номером	57:10:0010901:312	:
Система координат <u>МСК-57 зона 1</u>	Зона № <u>1</u>	

Обозначение характерных точек границ	Координаты, м				Метод определения координат	Формулы, примененные для расчета средней квадратической погрешности определения координат характерных точек границ (Mt), с подставленными в такие формулы значениями и итоговые (вычисленные) значения Mt, м	Описание закрепления точки
	содержатся в Едином государственном реестре недвижимости		определены в результате выполнения комплексных кадастровых работ				
	X	Y	X	Y			
1	2	3	4	5	6	7	8
1	372 370,94	1 287 345,89	372 370,94	1 287 345,89	Метод спутниковых геодезических измерений (определений)	$\sqrt{(0,07^2 + 0,07^2)} = 0,10$	Закрепление отсутствует
2	372 384,45	1 287 370,26	372 384,45	1 287 370,26		0,10	
3	372 366,27	1 287 381,47	—	—			
н1У	—	—	372 366,35	1 287 381,37		$\sqrt{(0,07^2 + 0,07^2)} = 0,10$	—
4	372 352,36	1 287 357,62	—	—		0,10	Закрепление отсутствует
н2У	—	—	372 352,59	1 287 357,30			—
1	372 370,94	1 287 345,89	372 370,94	1 287 345,89		$\sqrt{(0,07^2 + 0,07^2)} = 0,10$	Закрепление отсутствует

2. Сведения о частях границ уточняемого земельного участка с кадастровым номером	57:10:0010901:312	:
---	--------------------------	---

Обозначение части границ		Горизонтальное проложение (S), м	Описание прохождения части границ	Сведения о согласовании местоположения границ (согласовано/спорное)
от т.	до т.			
1	2	3	4	5
1	2	27,86		согласовано
2	н1У	21,24		
н1У	н2У	27,73		
н2У	1	21,61		

3. Сведения о характеристиках уточняемого земельного участка с кадастровым номером		57:10:0010901:312
№ п/п	Наименование характеристики	Значение характеристики
1	2	3
1.	Адрес земельного участка	—
1.1.	Сведения о местоположении земельного участка (при отсутствии адреса) в структурированном в соответствии с федеральной информационной адресной системой виде	Российская Федерация, Орловская область, Орловский р-н
1.2.	Дополнительные сведения о местоположении земельного участка	—
2.	Площадь земельного участка ± величина погрешности определения (вычисления) площади ($P \pm \Delta P$), м ²	595 ± 213,00
3.	Формула, примененная для вычисления предельной погрешности определения площади земельного участка, с подставленными значениями и итоговые (вычисленные) значения	$3,5 * 2,50 * \sqrt{(595,00)} = 213$
4.	Площадь земельного участка согласно сведениям Единого государственного реестра недвижимости (Ркад), м ²	600,00
5.	Оценка расхождения Р и Ркад ($P - P_{кад}$), м ²	5
6.	Предельный минимальный и максимальный размеры земельного участка (Рмин и Рмакс), м ²	Рмин = Рмин = 400 Рмакс = Рмакс = 2 500
7.	Кадастровый или иной государственный учетный номер (инвентарный) здания, сооружения, объекта незавершенного строительства, расположенного на земельном участке	—
8.	Вид (виды) разрешенного использования	Для ведения гражданами садоводства и огородничества. Для садоводства
8.1.	Дополнительные сведения об использовании земельного участка	Земельный участок общего пользования
9.	Сведения о земельных участках (землях общего пользования, территории общего пользования), посредством которых обеспечивается доступ	Земли (земельные участки) общего пользования
10.	Иные сведения	—
4. Пояснения к сведениям об уточняемом земельном участке с кадастровым номером		57:10:0010901:312
1.	—	—

1. Сведения о характерных точках границ уточняемого земельного участка с кадастровым номером 57:10:0010901:445 :
 Система координат МСК-57 зона 1 Зона № 1

Обозначение характерных точек границ	Координаты, м				Метод определения координат	Формулы, примененные для расчета средней квадратической погрешности определения координат характерных точек границ (Mt), с подставленными в такие формулы значениями и итоговые (вычисленные) значения Mt, м	Описание закрепления точки	
	содержатся в Едином государственном реестре недвижимости		определены в результате выполнения комплексных кадастровых работ					
	X	Y	X	Y				
1	2	3	4	5	6	7	8	
1	372 356,75	1 287 320,23	—	—	Метод спутниковых геодезических измерений (определений)	0,10	626003000000	
н1У	—	—	372 353,76	1 287 320,41		$\sqrt{(0,07^2 + 0,07^2)} = 0,10$	—	
2	372 373,02	1 287 344,57	—	—		0,10	626003000000	
3	372 370,94	1 287 345,89	372 370,94	1 287 345,89		$\sqrt{(0,07^2 + 0,07^2)} = 0,10$		—
н2У	—	—	372 352,59	1 287 357,30				
н3У	—	—	372 352,31	1 287 357,40				
4	—	—	372 350,78	1 287 354,89		Закрепление отсутствует		
5	372 356,62	1 287 354,93	—	—			0,10	626003000000
6	372 341,37	1 287 330,70	—	—			$\sqrt{(0,07^2 + 0,07^2)} = 0,10$	
н4У	—	—	372 336,18	1 287 331,23				
н5У	—	—	372 335,80	1 287 325,28				
н6У	—	—	372 351,54	1 287 316,45				

1	2	3	4	5	6	7	8
1	372 356,75	1 287 320,23	—	—	Метод спутниковых геодезических измерений (определений)	0,10	626003000000

2. Сведения о частях границ уточняемого земельного участка с кадастровым номером 57:10:0010901:445 :

Обозначение части границ		Горизонтальное проложение (S), м	Описание прохождения части границ	Сведения о согласовании местоположения границ (согласовано/спорное)
от т.	до т.			
1	2	3	4	5
н1У	3	30,73	—	согласовано
3	н2У	21,61		
н2У	н3У	0,30		
н3У	4	2,94		
4	н4У	27,80		
н4У	н5У	5,96		
н5У	н6У	18,05		
н6У	н1У	4,54		

3. Сведения о характеристиках уточняемого земельного участка с кадастровым номером 57:10:0010901:445 :

№ п/п	Наименование характеристики	Значение характеристики
1	2	3
1.	Адрес земельного участка	Российская Федерация, Орловская область, Орловский муниципальный район, с/п Спасское, с. Спасское, территория СТ "Спутник", 264
1.1.	Сведения о местоположении земельного участка (при отсутствии адреса) в структурированном в соответствии с федеральной информационной адресной системой виде	—
1.2.	Дополнительные сведения о местоположении земельного участка	—
2.	Площадь земельного участка ± величина погрешности определения (вычисления) площади ($P \pm \Delta P$), м ²	749 ± 239,00
3.	Формула, примененная для вычисления предельной погрешности определения площади земельного участка, с подставленными значениями и итоговые (вычисленные) значения	$3,5 * 2,50 * \sqrt{(749,00)} = 239$
4.	Площадь земельного участка согласно сведениям Единого государственного реестра недвижимости (Ркад), м ²	550,00
5.	Оценка расхождения Р и Ркад ($P - P_{кад}$), м ²	199

1	2	3
6.	Предельный минимальный и максимальный размеры земельного участка (Рмин и Рмакс), м ²	Рмин = Рмин = 400 Рмакс = Рмакс = 2 500
7.	Кадастровый или иной государственный учетный номер (инвентарный) здания, сооружения, объекта незавершенного строительства, расположенного на земельном участке	—
8.	Вид (виды) разрешенного использования	Для ведения гражданами садоводства и огородничества. Для садоводства
8.1.	Дополнительные сведения об использовании земельного участка	Земельный участок общего пользования
9.	Сведения о земельных участках (землях общего пользования, территории общего пользования), посредством которых обеспечивается доступ	Земли (земельные участки) общего пользования
10.	Иные сведения	—
4. Пояснения к сведениям об уточняемом земельном участке с кадастровым номером		57:10:0010901:445 :

1. Сведения о характерных точках границ уточняемого земельного участка с кадастровым номером 57:10:0010901:48 :
Система координат МСК-57 зона 1 Зона № 1

Обозначение характерных точек границ	Координаты, м				Метод определения координат	Формулы, примененные для расчета средней квадратической погрешности определения координат характерных точек границ (Mt), с подставленными в такие формулы значениями и итоговые (вычисленные) значения Mt, м	Описание закрепления точки
	содержатся в Едином государственном реестре недвижимости		определены в результате выполнения комплексных кадастровых работ				
	X	Y	X	Y			
1	2	3	4	5	6	7	8
н1У	—	—	372 388,58	1 287 334,68	Метод спутниковых геодезических измерений (определений)	$\sqrt{(0,07^2 + 0,07^2)} = 0,10$	—
1	372 388,67	1 287 334,50	—	—		0,10	626003000000
2	372 387,23	1 287 335,60	—	—			
н2У	—	—	372 387,34	1 287 335,42		$\sqrt{(0,07^2 + 0,07^2)} = 0,10$	—

1	2	3	4	5	6	7	8
3	372 373,02	1 287 344,57	372 373,02	1 287 344,57	Метод спутниковых геодезических измерений (определений)	$\sqrt{(0,07^2 + 0,07^2)} = 0,10$	626003000000
н3У	—	—	372 370,94	1 287 345,89			
4	372 356,75	1 287 320,23	—	—		0,10	—
н4У	—	—	372 353,76	1 287 320,41		$\sqrt{(0,07^2 + 0,07^2)} = 0,10$	—
5	372 368,38	1 287 312,31	—	—		0,10	626003000000
н5У	—	—	372 372,66	1 287 309,29		$\sqrt{(0,07^2 + 0,07^2)} = 0,10$	—
6	372 372,03	1 287 309,72	—	—		0,10	626003000000
н6У	—	—	372 374,40	1 287 312,93		$\sqrt{(0,07^2 + 0,07^2)} = 0,10$	—
н1У	—	—	372 388,58	1 287 334,68			

2. Сведения о частях границ уточняемого земельного участка с кадастровым номером 57:10:0010901:48 :

Обозначение части границ		Горизонтальное проложение (S), м	Описание прохождения части границ	Сведения о согласовании местоположения границ (согласовано/спорное)
от т.	до т.			
1	2	3	4	5
н1У	н2У	1,44		согласовано
н2У	3	16,99		
3	н3У	2,46		
н3У	н4У	30,73		
н4У	н5У	21,93		
н5У	н6У	4,03		
н6У	н1У	25,96		

3. Сведения о характеристиках уточняемого земельного участка с кадастровым номером 57:10:0010901:48 :

№ п/п	Наименование характеристики	Значение характеристики
1	2	3

1	2	3
1.	Адрес земельного участка	Российская Федерация, Орловская область, Орловский муниципальный район, с/п Спасское, с. Спасское, территория СТ "Спутник", 263
1.1.	Сведения о местоположении земельного участка (при отсутствии адреса) в структурированном в соответствии с федеральной информационной адресной системой виде	—
1.2.	Дополнительные сведения о местоположении земельного участка	—
2.	Площадь земельного участка \pm величина погрешности определения (вычисления) площади ($P \pm \Delta P$), м ²	642 \pm 222,00
3.	Формула, примененная для вычисления предельной погрешности определения площади земельного участка, с подставленными значениями и итоговые (вычисленные) значения	$3,5*2,50*\sqrt{(642,00)} = 222$
4.	Площадь земельного участка согласно сведениям Единого государственного реестра недвижимости (Ркад), м ²	550,00
5.	Оценка расхождения P и Ркад ($P - P_{кад}$), м ²	92
6.	Предельный минимальный и максимальный размеры земельного участка (Рмин и Рмакс), м ²	Рмин = Рмин = 400 Рмакс = Рмакс = 2 500
7.	Кадастровый или иной государственный учетный номер (инвентарный) здания, сооружения, объекта незавершенного строительства, расположенного на земельном участке	—
8.	Вид (виды) разрешенного использования	Для ведения гражданами садоводства и огородничества. Для садоводства
8.1.	Дополнительные сведения об использовании земельного участка	Земельный участок общего пользования
9.	Сведения о земельных участках (землях общего пользования, территории общего пользования), посредством которых обеспечивается доступ	Земли (земельные участки) общего пользования
10.	Иные сведения	—
4. Пояснения к сведениям об уточняемом земельном участке с кадастровым номером		57:10:0010901:48 :
1.	—	

1. Сведения о характерных точках границ уточняемого земельного участка с кадастровым номером					57:10:0010901:320		
Система координат		МСК-57 зона 1			Зона № 1		
Обозначение характерных точек границ	Координаты, м				Метод определения координат	Формулы, примененные для расчета средней квадратической погрешности определения координат характерных точек границ (Mt), с подставленными в такие формулы значениями и итоговые (вычисленные) значения Mt, м	Описание закрепления точки
	содержатся в Едином государственном реестре недвижимости		определены в результате выполнения комплексных кадастровых работ				
	X	Y	X	Y			
1	2	3	4	5	6	7	8
1	372 813,10	1 287 321,81	—	—	Метод спутниковых геодезических измерений (определений)	0,10	Долговременный межевой знак
н1У	—	—	372 813,20	1 287 321,45		$\sqrt{(0,07^2 + 0,07^2)} = 0,10$	—
2	372 817,93	1 287 332,87	—	—		0,10	Долговременный межевой знак
н2У	—	—	372 822,08	1 287 340,16		$\sqrt{(0,07^2 + 0,07^2)} = 0,10$	—
3	372 821,72	1 287 340,06	—	—		0,10	Долговременный межевой знак
н3У	—	—	372 798,99	1 287 351,86		$\sqrt{(0,07^2 + 0,07^2)} = 0,10$	—
4	372 798,73	1 287 351,80	—	—		0,10	Долговременный межевой знак
н4У	—	—	372 798,36	1 287 350,16		$\sqrt{(0,07^2 + 0,07^2)} = 0,10$	—
н5У	—	—	372 795,04	1 287 342,64			—
5	372 790,49	1 287 332,69	372 790,49	1 287 332,69		0,10	Долговременный межевой знак
1	372 813,10	1 287 321,81	—	—	0,10		Долговременный межевой знак

2. Сведения о частях границ уточняемого земельного участка с кадастровым номером 57:10:0010901:320 :

Обозначение части границ		Горизонтальное проложение (S), м	Описание прохождения части границ	Сведения о согласовании местоположения границ (согласовано/спорное)
от т.	до т.			
1	2	3	4	5
н1У	н2У	20,71	Металлическая сетка	согласовано
н2У	н3У	25,89		
н3У	н4У	1,81		
н4У	н5У	8,22		
н5У	5	10,94		
5	н1У	25,34		

3. Сведения о характеристиках уточняемого земельного участка с кадастровым номером 57:10:0010901:320 :

№ п/п	Наименование характеристики	Значение характеристики
1	2	3
1.	Адрес земельного участка	—
1.1.	Сведения о местоположении земельного участка (при отсутствии адреса) в структурированном в соответствии с федеральной информационной адресной системой виде	302532, Российская Федерация, Орловская область, Орловский р-н
1.2.	Дополнительные сведения о местоположении земельного участка	—
2.	Площадь земельного участка ± величина погрешности определения (вычисления) площади (P ± ΔP), м ²	532 ± 202,00
3.	Формула, примененная для вычисления предельной погрешности определения площади земельного участка, с подставленными значениями и итоговые (вычисленные) значения	$3,5*2,50*\sqrt{(532,00)} = 202$
4.	Площадь земельного участка согласно сведениям Единого государственного реестра недвижимости (Pкад), м ²	518,00
5.	Оценка расхождения P и Pкад (P - Pкад), м ²	14
6.	Предельный минимальный и максимальный размеры земельного участка (Pмин и Pмакс), м ²	Pмин = Pмин = 400 Pмакс = Pмакс = 2 500
7.	Кадастровый или иной государственный учетный номер (инвентарный) здания, сооружения, объекта незавершенного строительства, расположенного на земельном участке	—
8.	Вид (виды) разрешенного использования	Для садоводства

1	2	3
8.1.	Дополнительные сведения об использовании земельного участка	—
9.	Сведения о земельных участках (землях общего пользования, территории общего пользования), посредством которых обеспечивается доступ	Земли (земельные участки) общего пользования
10.	Иные сведения	—

4. Пояснения к сведениям об уточняемом земельном участке с кадастровым номером 57:10:0010901:320 :

1.	—
----	---

1. Сведения о характерных точках границ уточняемого земельного участка с кадастровым номером 57:10:0010901:333 :

Система координат МСК-57 зона 1 Зона № 1

Обозначение характерных точек границ	Координаты, м				Метод определения координат	Формулы, примененные для расчета средней квадратической погрешности определения координат характерных точек границ (Mt), с подставленными в такие формулы значениями и итоговые (вычисленные) значения Mt, м	Описание закрепления точки
	содержатся в Едином государственном реестре недвижимости		определены в результате выполнения комплексных кадастровых работ				
	X	Y	X	Y			
1	2	3	4	5	6	7	8
н1У	—	—	372 906,69	1 287 304,03	Метод спутниковых геодезических измерений (определений)	$\sqrt{(0,07^2 + 0,07^2)} = 0,10$	—
н2У	—	—	372 908,43	1 287 304,00			
н3У	—	—	372 908,44	1 287 303,75			
н4У	—	—	372 907,22	1 287 303,76			
н5У	—	—	372 913,13	1 287 300,86			
н6У	—	—	372 920,17	1 287 308,18			
н7У	—	—	372 920,12	1 287 313,32			

1	2	3	4	5	6	7	8
1	372 915,61	1 287 316,52	372 915,61	1 287 316,52	Метод спутниковых геодезических измерений (определений)	$\sqrt{(0,07^2 + 0,07^2)} = 0,10$	Временный межевой знак
2	372 911,28	1 287 319,45	372 911,28	1 287 319,45			
3	372 898,32	1 287 327,24	372 898,32	1 287 327,24			
4	372 883,47	1 287 336,35	372 883,47	1 287 336,35			
5	372 876,04	1 287 319,08	372 876,04	1 287 319,08			
6	372 902,30	1 287 306,73	—	—		0,10	Закрепление отсутствует
7	372 907,61	1 287 305,29	—	—			
8	372 910,64	1 287 309,78	—	—			
9	372 911,23	1 287 310,49	—	—			
н1У	—	—	372 906,69	1 287 304,03			

2. Сведения о частях границ уточняемого земельного участка с кадастровым номером 57:10:0010901:333 :

Обозначение части границ		Горизонтальное проложение (S), м	Описание прохождения части границ	Сведения о согласовании местоположения границ (согласовано/спорное)
от т.	до т.			
1	2	3	4	5
н1У	н2У	1,74	Металлическая сетка	согласовано
н2У	н3У	0,25		
н3У	н4У	1,22		
н4У	н5У	6,58		
н5У	н6У	10,16		
н6У	н7У	5,14		
н7У	1	5,53		
1	2	5,23		
2	3	15,12		
3	4	17,42		

1	2	3	4	5
4	5	18,80	Металлическая сетка	согласовано
5	н1У	34,15		

3. Сведения о характеристиках уточняемого земельного участка с кадастровым номером 57:10:0010901:333 :

№ п/п	Наименование характеристики	Значение характеристики
1	2	3
1.	Адрес земельного участка	—
1.1.	Сведения о местоположении земельного участка (при отсутствии адреса) в структурированном в соответствии с федеральной информационной адресной системой виде	Российская Федерация, Орловская область, Орловский р-н
1.2.	Дополнительные сведения о местоположении земельного участка	—
2.	Площадь земельного участка ± величина погрешности определения (вычисления) площади ($P \pm \Delta P$), м ²	724 ± 235,00
3.	Формула, примененная для вычисления предельной погрешности определения площади земельного участка, с подставленными значениями и итоговые (вычисленные) значения	$3,5 * 2,50 * \sqrt{(724,00)} = 235$
4.	Площадь земельного участка согласно сведениям Единого государственного реестра недвижимости (Ркад), м ²	600,00
5.	Оценка расхождения Р и Ркад ($P - P_{кад}$), м ²	124
6.	Предельный минимальный и максимальный размеры земельного участка (Рмин и Рмакс), м ²	Рмин = Рмин = 400 Рмакс = Рмакс = 2 500
7.	Кадастровый или иной государственный учетный номер (инвентарный) здания, сооружения, объекта незавершенного строительства, расположенного на земельном участке	—
8.	Вид (виды) разрешенного использования	Для садоводства
8.1.	Дополнительные сведения об использовании земельного участка	—
9.	Сведения о земельных участках (землях общего пользования, территории общего пользования), посредством которых обеспечивается доступ	Земли (земельные участки) общего пользования
10.	Иные сведения	—

4. Пояснения к сведениям об уточняемом земельном участке с кадастровым номером 57:10:0010901:333 :

1.	—
----	---

1. Сведения о характерных точках границ уточняемого земельного участка с кадастровым номером 57:10:0010901:123 :
 Система координат МСК-57 зона 1 Зона № 1

Обозначение характерных точек границ	Координаты, м				Метод определения координат	Формулы, примененные для расчета средней квадратической погрешности определения координат характерных точек границ (Mt), с подставленными в такие формулы значениями и итоговые (вычисленные) значения Mt, м	Описание закрепления точки	
	содержатся в Едином государственном реестре недвижимости		определены в результате выполнения комплексных кадастровых работ					
	X	Y	X	Y				
1	2	3	4	5	6	7	8	
1	372 844,95	1 287 261,55	—	—	Метод спутниковых геодезических измерений (определений)	0,08	Временный межевой знак	
н1У	—	—	372 845,10	1 287 261,77		$\sqrt{(0,07^2 + 0,07^2)} = 0,10$	—	
2	372 852,15	1 287 274,35	372 852,15	1 287 274,35			Временный межевой знак	
н2У	—	—	372 854,93	1 287 281,23			—	
3	372 862,98	1 287 301,15	372 862,98	1 287 301,15			Временный межевой знак	
4	372 860,25	1 287 300,70	372 860,25	1 287 300,70				
5	372 839,46	1 287 308,68	—	—				
н3У	—	—	372 838,59	1 287 309,41			$\sqrt{(0,07^2 + 0,07^2)} = 0,10$	—
6	372 832,89	1 287 294,58	—	—			0,08	Временный межевой знак
н4У	—	—	372 833,05	1 287 294,83			$\sqrt{(0,07^2 + 0,07^2)} = 0,10$	—
7	372 831,01	1 287 290,77	—	—			0,08	Временный межевой знак
н5У	—	—	372 830,98	1 287 290,86			$\sqrt{(0,07^2 + 0,07^2)} = 0,10$	—

1	2	3	4	5	6	7	8
8	372 828,97	1 287 290,62	—	—	Метод спутниковых геодезических измерений (определений)	0,08	Временный межевой знак
н6У	—	—	372 829,11	1 287 290,78		$\sqrt{(0,07^2 + 0,07^2)} = 0,10$	—
9	372 821,18	1 287 273,74	—	—		0,08	Временный межевой знак
н7У	—	—	372 821,36	1 287 273,94		$\sqrt{(0,07^2 + 0,07^2)} = 0,10$	—
1	372 844,95	1 287 261,55	—	—		0,08	Временный межевой знак

2. Сведения о частях границ уточняемого земельного участка с кадастровым номером 57:10:0010901:123 :

Обозначение части границ		Горизонтальное проложение (S), м	Описание прохождения части границ	Сведения о согласовании местоположения границ (согласовано/спорное)
от т.	до т.			
1	2	3	4	5
н1У	2	14,42	Забор	согласовано
2	н2У	7,42		
н2У	3	21,49		
3	4	2,77		
4	н3У	23,35		
н3У	н4У	15,60		
н4У	н5У	4,48		
н5У	н6У	1,87		
н6У	н7У	18,54		
н7У	н1У	26,68		

3. Сведения о характеристиках уточняемого земельного участка с кадастровым номером 57:10:0010901:123 :

№ п/п	Наименование характеристики	Значение характеристики
1	2	3
1.	Адрес земельного участка	—
1.1.	Сведения о местоположении земельного участка (при отсутствии адреса) в структурированном в соответствии с федеральной информационной адресной системой виде	Российская Федерация, Орловская область, Орловский р-н
1.2.	Дополнительные сведения о местоположении земельного участка	—

1	2	3	4	5	6	7	8
1	372 823,11	1 287 290,55	—	—	Метод спутниковых геодезических измерений (определений)	0,08	Временный межевой знак
н1У	—	—	372 823,41	1 287 290,64		$\sqrt{(0,07^2 + 0,07^2)} = 0,10$	—
2	372 804,22	1 287 298,81	—	—		0,08	Временный межевой знак
н2У	—	—	372 804,48	1 287 299,21		$\sqrt{(0,07^2 + 0,07^2)} = 0,10$	—
3	372 805,97	1 287 303,75	—	—		0,08	Временный межевой знак
н3У	—	—	372 806,38	1 287 302,92		$\sqrt{(0,07^2 + 0,07^2)} = 0,10$	—
4	372 801,02	1 287 306,09	—	—		0,08	Временный межевой знак
н4У	—	—	372 783,65	1 287 314,56		$\sqrt{(0,07^2 + 0,07^2)} = 0,10$	—
5	372 783,48	1 287 314,28	—	—		0,08	Временный межевой знак
н5У	—	—	372 775,14	1 287 294,36		$\sqrt{(0,07^2 + 0,07^2)} = 0,10$	—
6	372 775,03	1 287 294,05	—	—		0,08	Временный межевой знак
н6У	—	—	372 809,01	1 287 277,70		$\sqrt{(0,07^2 + 0,07^2)} = 0,10$	—
7	372 813,26	1 287 275,41	—	—		0,08	Временный межевой знак
н7У	—	—	372 812,87	1 287 275,88		$\sqrt{(0,07^2 + 0,07^2)} = 0,10$	—
8	372 816,34	1 287 276,01	—	—		0,08	Временный межевой знак
н8У	—	—	372 816,03	1 287 274,44		$\sqrt{(0,07^2 + 0,07^2)} = 0,10$	—
н9У	—	—	372 819,70	1 287 282,44			

1	2	3	4	5	6	7	8
1	372 823,11	1 287 290,55	—	—	Метод спутниковых геодезических измерений (определений)	0,08	Временный межевой знак

2. Сведения о частях границ уточняемого земельного участка с кадастровым номером 57:10:0010901:140 :

Обозначение части границ		Горизонтальное проложение (S), м	Описание прохождения части границ	Сведения о согласовании местоположения границ (согласовано/спорное)
от т.	до т.			
1	2	3	4	5
н1У	н2У	20,78	Металлическая сетка	согласовано
н2У	н3У	4,17		
н3У	н4У	25,54		
н4У	н5У	21,92		
н5У	н6У	37,75		
н6У	н7У	4,27		
н7У	н8У	3,47		
н8У	н9У	8,80		
н9У	н1У	9,00		

3. Сведения о характеристиках уточняемого земельного участка с кадастровым номером 57:10:0010901:140 :

№ п/п	Наименование характеристики	Значение характеристики
1	2	3
1.	Адрес земельного участка	—
1.1.	Сведения о местоположении земельного участка (при отсутствии адреса) в структурированном в соответствии с федеральной информационной адресной системой виде	Российская Федерация, Орловская область, Орловский р-н
1.2.	Дополнительные сведения о местоположении земельного участка	—
2.	Площадь земельного участка ± величина погрешности определения (вычисления) площади ($P \pm \Delta P$), м ²	909 ± 264,00
3.	Формула, примененная для вычисления предельной погрешности определения площади земельного участка, с подставленными значениями и итоговые (вычисленные) значения	$3,5 * 2,50 * \sqrt{(909,00)} = 264$
4.	Площадь земельного участка согласно сведениям Единого государственного реестра недвижимости (Ркад), м ²	907,00
5.	Оценка расхождения P и Ркад ($P - P_{кад}$), м ²	2

1	2	3
6.	Предельный минимальный и максимальный размеры земельного участка (Рмин и Рмакс), м ²	Рмин = Рмин = 400 Рмакс = Рмакс = 2 500
7.	Кадастровый или иной государственный учетный номер (инвентарный) здания, сооружения, объекта незавершенного строительства, расположенного на земельном участке	57:10:0010901:293
8.	Вид (виды) разрешенного использования	Для садоводства
8.1.	Дополнительные сведения об использовании земельного участка	—
9.	Сведения о земельных участках (землях общего пользования, территории общего пользования), посредством которых обеспечивается доступ	Земли (земельные участки) общего пользования
10.	Иные сведения	—
4. Пояснения к сведениям об уточняемом земельном участке с кадастровым номером		57:10:0010901:140 :

1. Сведения о характерных точках границ уточняемого земельного участка с кадастровым номером 57:10:0010901:89 :
Система координат МСК-57 зона 1 Зона № 1

Обозначение характерных точек границ	Координаты, м				Метод определения координат	Формулы, примененные для расчета средней квадратической погрешности определения координат характерных точек границ (Mt), с подставленными в такие формулы значениями и итоговые (вычисленные) значения Mt, м	Описание закрепления точки
	содержатся в Едином государственном реестре недвижимости		определены в результате выполнения комплексных кадастровых работ				
	X	Y	X	Y			
1	2	3	4	5	6	7	8
1	372 369,43	1 287 489,60	—	—	Метод спутниковых геодезических измерений (определений)	—	—
n1У	—	—	372 357,25	1 287 494,41		$\sqrt{(0,07^2 + 0,07^2)} = 0,10$	
n2У	—	—	372 347,17	1 287 470,85			
2	372 355,55	1 287 467,91	372 355,55	1 287 467,91			

1	2	3	4	5	6	7	8
3	372 374,67	1 287 461,24	372 374,67	1 287 461,24	Метод спутниковых геодезических измерений (определений)	$\sqrt{(0,07^2 + 0,07^2)} = 0,10$	—
4	372 388,23	1 287 481,90	—	—		7,50	
н3У	—	—	372 387,95	1 287 481,76		$\sqrt{(0,07^2 + 0,07^2)} = 0,10$	
н4У	—	—	372 388,35	1 287 482,47			
1	372 369,43	1 287 489,60	—	—		—	

2. Сведения о частях границ уточняемого земельного участка с кадастровым номером 57:10:0010901:89 :

Обозначение части границ		Горизонтальное проложение (S), м	Описание прохождения части границ	Сведения о согласовании местоположения границ (согласовано/спорное)
от т.	до т.			
1	2	3	4	5
н1У	н2У	25,63	Металлическая сетка	согласовано
н2У	2	8,88		
2	3	20,25		
3	н3У	24,44		
н3У	н4У	0,81		
н4У	н1У	33,31		

3. Сведения о характеристиках уточняемого земельного участка с кадастровым номером 57:10:0010901:89 :

№ п/п	Наименование характеристики	Значение характеристики
1	2	3
1.	Адрес земельного участка	—
1.1.	Сведения о местоположении земельного участка (при отсутствии адреса) в структурированном в соответствии с федеральной информационной адресной системой виде	Российская Федерация, Орловская область, Орловский р-н
1.2.	Дополнительные сведения о местоположении земельного участка	—
2.	Площадь земельного участка ± величина погрешности определения (вычисления) площади ($P \pm \Delta P$), м ²	785 ± 245,00

1	2	3
3.	Формула, примененная для вычисления предельной погрешности определения площади земельного участка, с подставленными значениями и итоговые (вычисленные) значения	$3,5*2,50*\sqrt{(785,00)} = 245$
4.	Площадь земельного участка согласно сведениям Единого государственного реестра недвижимости (Ркад), м ²	500,00
5.	Оценка расхождения Р и Ркад (Р - Ркад), м ²	285
6.	Предельный минимальный и максимальный размеры земельного участка (Рмин и Рмакс), м ²	Рмин = Рмин = 400 Рмакс = Рмакс = 2 500
7.	Кадастровый или иной государственный учетный номер (инвентарный) здания, сооружения, объекта незавершенного строительства, расположенного на земельном участке	—
8.	Вид (виды) разрешенного использования	Для садоводства
8.1.	Дополнительные сведения об использовании земельного участка	—
9.	Сведения о земельных участках (землях общего пользования, территории общего пользования), посредством которых обеспечивается доступ	Земли (земельные участки) общего пользования
10.	Иные сведения	—
4. Пояснения к сведениям об уточняемом земельном участке с кадастровым номером		57:10:0010901:89 :
1.	—	

Описание местоположения здания, сооружения, объекта незавершенного строительства на земельном участке

1. Сведения о характерных точках контура объекта недвижимости с кадастровым номером 57:10:0010901:311 :

Система координат МСК-57 зона 1 Зона № 1

Обозначение характерных точек границ	Содержатся в Едином государственном реестре недвижимости			Определены в ходе выполнения комплексных кадастровых работ			Метод определения координат	Формулы, примененные для расчета средней квадратической погрешности определения координат характерных точек (Mt), м, с подставленными в такие формулы значениями и итоговые (вычисленные) значения Mt, м
	координаты, м		Радиус, м	координаты, м		Радиус, м		
	X	Y	R	X	Y	R		
1	2	3	4	5	6	7	8	9
н1О	—	—	—	372 713,23	1 287 406,19	—	Метод спутниковых геодезических измерений (определений)	$\sqrt{(0,07^2 + 0,07^2)} = 0,10$
н2О	—	—	—	372 715,76	1 287 411,58	—		
н3О	—	—	—	372 720,03	1 287 409,39	—		
н4О	—	—	—	372 716,97	1 287 403,74	—		
н1О	—	—	—	372 713,23	1 287 406,19	—		

2. Сведения о характеристиках объекта недвижимости с кадастровым номером 57:10:0010901:311 :

№ п/п	Наименование характеристики	Значение характеристики
1	2	3
1.	Вид объекта недвижимости	Здание
2.	Ранее присвоенный государственный учетный номер (инвентарный) здания, сооружения, объекта незавершенного строительства	Условный номер 57-57-01/033/2009-291
3.	Кадастровый номер земельного участка (земельных участков), в границах которого (которых) расположены здание, сооружение, объект незавершенного строительства	57:10:0010901:266
4.	Уникальный учетный номер кадастрового квартала, в границах которого расположены здание, сооружение, объект незавершенного строительства	57:10:0010901

1	2	3
5.	Адрес здания, сооружения, объекта незавершенного строительства	Российская Федерация, Орловская область, Орловский р-н, Орловская область, р-н Орловский, СТ "Спутник", уч.7
5.1.	Сведения о местоположении здания, сооружения, объекта незавершенного строительства (при отсутствии адреса) в структурированном в соответствии с федеральной информационной адресной системой виде	—
5.2.	Дополнительные сведения о местоположении	—
6.	Иные сведения	—

3. Пояснения к сведениям об объекте недвижимости с кадастровым номером 57:10:0010901:311 :

1.	—
----	---

1. Сведения о характерных точках контура объекта недвижимости с кадастровым номером 57:25:0010155:683 :

Система координат	<u>МСК-57 зона 1</u>	Зона №	<u>1</u>
-------------------	----------------------	--------	----------

Обозначение характерных точек границ	Содержатся в Едином государственном реестре недвижимости			Определены в ходе выполнения комплексных кадастровых работ			Метод определения координат	Формулы, примененные для расчета средней квадратической погрешности определения координат характерных точек (Mt), м, с подставленными в такие формулы значениями и итоговые (вычисленные) значения Mt, м
	координаты, м		Радиус, м	координаты, м		Радиус, м		
	X	Y	R	X	Y	R		
1	2	3	4	5	6	7	8	9
н1О	—	—	—	372 562,57	1 287 321,17	—	Метод спутниковых геодезических измерений (определений)	$\sqrt{(0,07^2 + 0,07^2)} = 0,10$
н2О	—	—	—	372 557,86	1 287 323,48	—		
н3О	—	—	—	372 555,93	1 287 319,53	—		
н4О	—	—	—	372 560,63	1 287 317,22	—		
н1О	—	—	—	372 562,57	1 287 321,17	—		

2. Сведения о характеристиках объекта недвижимости с кадастровым номером 57:25:0010155:683 :

№ п/п	Наименование характеристики	Значение характеристики
1	2	3
1.	Вид объекта недвижимости	Здание

1	2	3
2.	Ранее присвоенный государственный учетный номер (инвентарный) здания, сооружения, объекта незавершенного строительства	—
3.	Кадастровый номер земельного участка (земельных участков), в границах которого (которых) расположены здание, сооружение, объект незавершенного строительства	57:10:0010901:286
4.	Уникальный учетный номер кадастрового квартала, в границах которого расположены здание, сооружение, объект незавершенного строительства	57:10:0010901
5.	Адрес здания, сооружения, объекта незавершенного строительства	Российская Федерация, Орловская область, Орёл город, СТ "Спутник", участок №69
5.1.	Сведения о местоположении здания, сооружения, объекта незавершенного строительства (при отсутствии адреса) в структурированном в соответствии с федеральной информационной адресной системой виде	—
5.2.	Дополнительные сведения о местоположении	—
6.	Иные сведения	—

3. Пояснения к сведениям об объекте недвижимости с кадастровым номером 57:25:0010155:683 :

1. —

1. Сведения о характерных точках контура объекта недвижимости с кадастровым номером 57:10:0010901:306 :

Система координат МСК-57 зона 1 Зона № 1

Обозначение характерных точек границ	Содержатся в Едином государственном реестре недвижимости			Определены в ходе выполнения комплексных кадастровых работ			Метод определения координат	Формулы, примененные для расчета средней квадратической погрешности определения координат характерных точек (Mt), м, с подставленными в такие формулы значениями и итоговые (вычисленные) значения Mt, м
	координаты, м		Радиус, м	координаты, м		Радиус, м		
	X	Y	R	X	Y	R		
1	2	3	4	5	6	7	8	9
н1О	—	—	—	372 605,24	1 287 404,66	—	Метод спутниковых геодезических измерений (определений)	$\sqrt{(0,07^2 + 0,07^2)} = 0,10$
н2О	—	—	—	372 596,62	1 287 408,63	—		
н3О	—	—	—	372 594,39	1 287 403,78	—		

1	2	3	4	5	6	7	8	9
н4О	—	—	—	372 603,00	1 287 399,81	—	Метод спутниковых геодезических измерений (определений)	$\sqrt{(0,07^2 + 0,07^2)} = 0,10$
н1О	—	—	—	372 605,24	1 287 404,66	—		

2. Сведения о характеристиках объекта недвижимости с кадастровым номером 57:10:0010901:306 :

№ п/п	Наименование характеристики	Значение характеристики
1	2	3
1.	Вид объекта недвижимости	Здание
2.	Ранее присвоенный государственный учетный номер (инвентарный) здания, сооружения, объекта незавершенного строительства	Условный номер 57-57-14/003/2010-211
3.	Кадастровый номер земельного участка (земельных участков), в границах которого (которых) расположены здание, сооружение, объект незавершенного строительства	57:10:0010901:284
4.	Уникальный учетный номер кадастрового квартала, в границах которого расположены здание, сооружение, объект незавершенного строительства	57:10:0010901
5.	Адрес здания, сооружения, объекта незавершенного строительства	Российская Федерация, Орловская область, Орловский р-н, Орловская область, р-н Орловский, с/п Спасское, СТ "Спутник", участок №30
5.1.	Сведения о местоположении здания, сооружения, объекта незавершенного строительства (при отсутствии адреса) в структурированном в соответствии с федеральной информационной адресной системой виде	—
5.2.	Дополнительные сведения о местоположении	—
6.	Иные сведения	—

3. Пояснения к сведениям об объекте недвижимости с кадастровым номером 57:10:0010901:306 :

1.	—
----	---

1. Сведения о характерных точках контура объекта недвижимости с кадастровым номером 57:10:0000000:1268 :

Система координат		МСК-57 зона 1					Зона № 1	
Обозначение характерных точек границ	Содержатся в Едином государственном реестре недвижимости			Определены в ходе выполнения комплексных кадастровых работ			Метод определения координат	Формулы, примененные для расчета средней квадратической погрешности определения координат характерных точек (Mt), м, с подставленными в такие формулы значениями и итоговые (вычисленные) значения Mt, м
	координаты, м		Радиус, м	координаты, м		Радиус, м		
	X	Y	R	X	Y	R		
1	2	3	4	5	6	7	8	9
н10	—	—	—	372 583,13	1 287 314,54	—	Метод спутниковых геодезических измерений (определений)	$\sqrt{(0,07^2 + 0,07^2)} = 0,10$
н20	—	—	—	372 579,51	1 287 316,21	—		
н30	—	—	—	372 577,01	1 287 310,79	—		
н40	—	—	—	372 580,63	1 287 309,12	—		
н10	—	—	—	372 583,13	1 287 314,54	—		
н10	—	—	—	372 583,13	1 287 314,54	—		

2. Сведения о характеристиках объекта недвижимости с кадастровым номером 57:10:0000000:1268 :

№ п/п	Наименование характеристики	Значение характеристики
1	2	3
1.	Вид объекта недвижимости	Здание
2.	Ранее присвоенный государственный учетный номер (инвентарный) здания, сооружения, объекта незавершенного строительства	Инвентарный номер 54:247:002:011130230:0000:20070, Условный номер 57-57-14/013/2010-052
3.	Кадастровый номер земельного участка (земельных участков), в границах которого (которых) расположены здание, сооружение, объект незавершенного строительства	57:10:0010901:232
4.	Уникальный учетный номер кадастрового квартала, в границах которого расположены здание, сооружение, объект незавершенного строительства	57:10:0010901

1	2	3
5.	Адрес здания, сооружения, объекта незавершенного строительства	Российская Федерация, Орловская область, Орловский р-н, Орловская область, р-н Орловский, СТ "Спутник", участок №70
5.1.	Сведения о местоположении здания, сооружения, объекта незавершенного строительства (при отсутствии адреса) в структурированном в соответствии с федеральной информационной адресной системой виде	—
5.2.	Дополнительные сведения о местоположении	—
6.	Иные сведения	—

3. Пояснения к сведениям об объекте недвижимости с кадастровым номером 57:10:0000000:1268 :

1.	—
----	---

1. Сведения о характерных точках контура объекта недвижимости с кадастровым номером 57:10:0010901:304 :

Система координат	<u>МСК-57 зона 1</u>	Зона №	<u>1</u>
-------------------	----------------------	--------	----------

Обозначение характерных точек границ	Содержатся в Едином государственном реестре недвижимости			Определены в ходе выполнения комплексных кадастровых работ			Метод определения координат	Формулы, примененные для расчета средней квадратической погрешности определения координат характерных точек (Mt), м, с подставленными в такие формулы значениями и итоговые (вычисленные) значения Mt, м
	координаты, м		Радиус, м	координаты, м		Радиус, м		
	X	Y	R	X	Y	R		
1	2	3	4	5	6	7	8	9
н1О	—	—	—	372 598,80	1 287 345,16	—	Метод спутниковых геодезических измерений (определений)	$\sqrt{(0,07^2 + 0,07^2)} = 0,10$
н2О	—	—	—	372 593,07	1 287 348,00	—		
н3О	—	—	—	372 590,98	1 287 343,79	—		
н4О	—	—	—	372 596,71	1 287 340,96	—		
н1О	—	—	—	372 598,80	1 287 345,16	—		

2. Сведения о характеристиках объекта недвижимости с кадастровым номером 57:10:0010901:304 :

№ п/п	Наименование характеристики	Значение характеристики
1	2	3
1.	Вид объекта недвижимости	Здание

1	2	3
2.	Ранее присвоенный государственный учетный номер (инвентарный) здания, сооружения, объекта незавершенного строительства	Условный номер 57-57-01/116/2009-035
3.	Кадастровый номер земельного участка (земельных участков), в границах которого (которых) расположены здание, сооружение, объект незавершенного строительства	57:10:0010901:239
4.	Уникальный учетный номер кадастрового квартала, в границах которого расположены здание, сооружение, объект незавершенного строительства	57:10:0010901
5.	Адрес здания, сооружения, объекта незавершенного строительства	Российская Федерация, Орловская область, Орловский р-н, Орловская область, р-н Орловский, с/п Спасское, СТ "Спутник", уч.63
5.1.	Сведения о местоположении здания, сооружения, объекта незавершенного строительства (при отсутствии адреса) в структурированном в соответствии с федеральной информационной адресной системой виде	—
5.2.	Дополнительные сведения о местоположении	—
6.	Иные сведения	—

3. Пояснения к сведениям об объекте недвижимости с кадастровым номером 57:10:0010901:304 :

1.	—
----	---

1. Сведения о характерных точках контура объекта недвижимости с кадастровым номером 57:10:0010901:317 :

Система координат МСК-57 зона 1 Зона № 1

Обозначение характерных точек границ	Содержатся в Едином государственном реестре недвижимости			Определены в ходе выполнения комплексных кадастровых работ			Метод определения координат	Формулы, примененные для расчета средней квадратической погрешности определения координат характерных точек (Mt), м, с подставленными в такие формулы значениями и итоговые (вычисленные) значения Mt, м
	координаты, м		Радиус, м	координаты, м		Радиус, м		
	X	Y	R	X	Y	R		
1	2	3	4	5	6	7	8	9
н1О	—	—	—	372 570,57	1 287 293,57	—	Метод спутниковых геодезических измерений (определений)	$\sqrt{(0,07^2 + 0,07^2)} = 0,10$
н2О	—	—	—	372 573,05	1 287 298,89	—		
н3О	—	—	—	372 567,92	1 287 301,29	—		

1	2	3	4	5	6	7	8	9
н4О	—	—	—	372 565,44	1 287 295,96	—	Метод спутниковых геодезических измерений (определений)	$\sqrt{(0,07^2 + 0,07^2)} = 0,10$
н1О	—	—	—	372 570,57	1 287 293,57	—		

2. Сведения о характеристиках объекта недвижимости с кадастровым номером 57:10:0010901:317 :

№ п/п	Наименование характеристики	Значение характеристики
1	2	3
1.	Вид объекта недвижимости	Здание
2.	Ранее присвоенный государственный учетный номер (инвентарный) здания, сооружения, объекта незавершенного строительства	Условный номер 57-57-14/033/2013-325
3.	Кадастровый номер земельного участка (земельных участков), в границах которого (которых) расположены здание, сооружение, объект незавершенного строительства	57:10:0010901:226
4.	Уникальный учетный номер кадастрового квартала, в границах которого расположены здание, сооружение, объект незавершенного строительства	57:10:0010901
5.	Адрес здания, сооружения, объекта незавершенного строительства	Российская Федерация, Орловская область, Орловский р-н, Орловская область, р-н Орловский, с/п , СТ "Спутник", уч.№76
5.1.	Сведения о местоположении здания, сооружения, объекта незавершенного строительства (при отсутствии адреса) в структурированном в соответствии с федеральной информационной адресной системой виде	—
5.2.	Дополнительные сведения о местоположении	—
6.	Иные сведения	—

3. Пояснения к сведениям об объекте недвижимости с кадастровым номером 57:10:0010901:317 :

1.	—
----	---

1. Сведения о характерных точках контура объекта недвижимости с кадастровым номером 57:10:0010901:324 :

Система координат			МСК-57 зона 1				Зона №		1
Обозначение характерных точек границ	Содержатся в Едином государственном реестре недвижимости			Определены в ходе выполнения комплексных кадастровых работ			Метод определения координат	Формулы, примененные для расчета средней квадратической погрешности определения координат характерных точек (Mt), м, с подставленными в такие формулы значениями и итоговые (вычисленные) значения Mt, м	
	координаты, м		Радиус, м	координаты, м		Радиус, м			
	X	Y	R	X	Y	R			
1	2	3	4	5	6	7	8	9	
н10	—	—	—	372 652,22	1 287 253,48	—	Метод спутниковых геодезических измерений (определений)	$\sqrt{(0,07^2 + 0,07^2)} = 0,10$	
н20	—	—	—	372 646,33	1 287 256,45	—			
н30	—	—	—	372 647,86	1 287 259,49	—			
н40	—	—	—	372 646,70	1 287 260,07	—			
н50	—	—	—	372 647,38	1 287 261,40	—			
н60	—	—	—	372 648,53	1 287 260,82	—			
н70	—	—	—	372 652,10	1 287 259,03	—			
н80	—	—	—	372 654,43	1 287 257,85	—			
н90	—	—	—	372 652,22	1 287 253,48	—			
н10	—	—	—	372 652,22	1 287 253,48	—			

2. Сведения о характеристиках объекта недвижимости с кадастровым номером 57:10:0010901:324 :

№ п/п	Наименование характеристики	Значение характеристики
1	2	3
1.	Вид объекта недвижимости	Здание
2.	Ранее присвоенный государственный учетный номер (инвентарный) здания, сооружения, объекта незавершенного строительства	Условный номер 57-57/014-57/014/012/2015-13

1	2	3
3.	Кадастровый номер земельного участка (земельных участков), в границах которого (которых) расположены здание, сооружение, объект незавершенного строительства	57:10:0010901:3
4.	Уникальный учетный номер кадастрового квартала, в границах которого расположены здание, сооружение, объект незавершенного строительства	57:10:0010901
5.	Адрес здания, сооружения, объекта незавершенного строительства	Российская Федерация, Орловская область, Орловский р-н, Спасское д, "Орловская область, р-н Орловский, с/п Неполодское, д Спасское, СТ ""Спутник"" при ОТТУ, уч.№156"
5.1.	Сведения о местоположении здания, сооружения, объекта незавершенного строительства (при отсутствии адреса) в структурированном в соответствии с федеральной информационной адресной системой виде	—
5.2.	Дополнительные сведения о местоположении	—
6.	Иные сведения	—

3. Пояснения к сведениям об объекте недвижимости с кадастровым номером 57:10:0010901:324 :

1.	—
----	---

1. Сведения о характерных точках контура объекта недвижимости с кадастровым номером 57:10:0010901:295 :

Система координат МСК-57 зона 1 Зона № 1

Обозначение характерных точек границ	Содержатся в Едином государственном реестре недвижимости			Определены в ходе выполнения комплексных кадастровых работ			Метод определения координат	Формулы, примененные для расчета средней квадратической погрешности определения координат характерных точек (Mt), м, с подставленными в такие формулы значениями и итоговые (вычисленные) значения Mt, м
	координаты, м		Радиус, м	координаты, м		Радиус, м		
	X	Y	R	X	Y	R		
1	2	3	4	5	6	7	8	9
н1О	—	—	—	372 522,77	1 287 289,18	—	Метод спутниковых геодезических измерений (определений)	$\sqrt{(0,07^2 + 0,07^2)} = 0,10$
н2О	—	—	—	372 525,32	1 287 294,07	—		
н3О	—	—	—	372 519,99	1 287 296,84	—		
н4О	—	—	—	372 517,72	1 287 291,76	—		

1	2	3	4	5	6	7	8	9
н10	—	—	—	372 522,77	1 287 289,18	—	Метод спутниковых геодезических измерений (определений)	$\sqrt{(0,07^2 + 0,07^2)} = 0,10$

2. Сведения о характеристиках объекта недвижимости с кадастровым номером 57:10:0010901:295 :

№ п/п	Наименование характеристики	Значение характеристики
1	2	3
1.	Вид объекта недвижимости	Здание
2.	Ранее присвоенный государственный учетный номер (инвентарный) здания, сооружения, объекта незавершенного строительства	Условный номер 57-57-14/012/2013-022
3.	Кадастровый номер земельного участка (земельных участков), в границах которого (которых) расположены здание, сооружение, объект незавершенного строительства	57:10:0010901:222
4.	Уникальный учетный номер кадастрового квартала, в границах которого расположены здание, сооружение, объект незавершенного строительства	57:10:0010901
5.	Адрес здания, сооружения, объекта незавершенного строительства	Российская Федерация, Орловская область, Орловский р-н, Неполодское с/п, Орловская обл, р-н Орловский, с/п Неполодское, СТ "Спутник", участок №81
5.1.	Сведения о местоположении здания, сооружения, объекта незавершенного строительства (при отсутствии адреса) в структурированном в соответствии с федеральной информационной адресной системой виде	—
5.2.	Дополнительные сведения о местоположении	—
6.	Иные сведения	—

3. Пояснения к сведениям об объекте недвижимости с кадастровым номером 57:10:0010901:295 :

1.	—
----	---

1. Сведения о характерных точках контура объекта недвижимости с кадастровым номером 57:10:0010901:302 :

Система координат <u>МСК-57 зона 1</u>		Зона № <u>1</u>						
Обозначение характерных точек границ	Содержатся в Едином государственном реестре недвижимости		Определены в ходе выполнения комплексных кадастровых работ		Метод определения координат	Формулы, примененные для расчета средней квадратической погрешности определения координат характерных точек (Mt), м, с подставленными в такие формулы значениями и итоговые (вычисленные) значения Mt, м		
	координаты, м		Радиус, м	координаты, м			Радиус, м	
	X	Y	R	X			Y	R

1	2	3	4	5	6	7	8	9
н10	—	—	—	372 592,99	1 287 239,79	—	Метод спутниковых геодезических измерений (определений)	$\sqrt{(0,07^2 + 0,07^2)} = 0,10$
н20	—	—	—	372 586,23	1 287 242,95	—		
н30	—	—	—	372 584,64	1 287 239,55	—		
н40	—	—	—	372 591,40	1 287 236,39	—		
н10	—	—	—	372 592,99	1 287 239,79	—		

2. Сведения о характеристиках объекта недвижимости с кадастровым номером 57:10:0010901:302 :

№ п/п	Наименование характеристики	Значение характеристики
1	2	3
1.	Вид объекта недвижимости	Здание
2.	Ранее присвоенный государственный учетный номер (инвентарный) здания, сооружения, объекта незавершенного строительства	Условный номер 57-57-14/016/2011-459
3.	Кадастровый номер земельного участка (земельных участков), в границах которого (которых) расположены здание, сооружение, объект незавершенного строительства	57:10:0010901:218
4.	Уникальный учетный номер кадастрового квартала, в границах которого расположены здание, сооружение, объект незавершенного строительства	57:10:0010901
5.	Адрес здания, сооружения, объекта незавершенного строительства	Российская Федерация, Орловская область, Орловский р-н, Неполодское с/п, Орловская область, р-н Орловский, с/п Неполодское, СТ "Спутник", уч.№85
5.1.	Сведения о местоположении здания, сооружения, объекта незавершенного строительства (при отсутствии адреса) в структурированном в соответствии с федеральной информационной адресной системой виде	—
5.2.	Дополнительные сведения о местоположении	—
6.	Иные сведения	—

3. Пояснения к сведениям об объекте недвижимости с кадастровым номером 57:10:0010901:302 :

1.	—
----	---

1. Сведения о характерных точках контура объекта недвижимости с кадастровым номером 57:10:0010901:307 :

Система координат		МСК-57 зона 1					Зона №		1
Обозначение характерных точек границ	Содержатся в Едином государственном реестре недвижимости			Определены в ходе выполнения комплексных кадастровых работ			Метод определения координат	Формулы, примененные для расчета средней квадратической погрешности определения координат характерных точек (Mt), м, с подставленными в такие формулы значениями и итоговые (вычисленные) значения Mt, м	
	координаты, м		Радиус, м	координаты, м		Радиус, м			
	X	Y	R	X	Y	R			
1	2	3	4	5	6	7	8	9	
н1О	—	—	—	372 611,48	1 287 231,88	—	Метод спутниковых геодезических измерений (определений)	$\sqrt{(0,07^2 + 0,07^2)} = 0,10$	
н2О	—	—	—	372 607,13	1 287 233,89	—			
н3О	—	—	—	372 605,38	1 287 230,10	—			
н4О	—	—	—	372 609,72	1 287 228,09	—			
н1О	—	—	—	372 611,48	1 287 231,88	—			

2. Сведения о характеристиках объекта недвижимости с кадастровым номером 57:10:0010901:307 :

№ п/п	Наименование характеристики	Значение характеристики
1	2	3
1.	Вид объекта недвижимости	Здание
2.	Ранее присвоенный государственный учетный номер (инвентарный) здания, сооружения, объекта незавершенного строительства	Условный номер 57-57-14/022/2010-296
3.	Кадастровый номер земельного участка (земельных участков), в границах которого (которых) расположены здание, сооружение, объект незавершенного строительства	57:10:0010901:217
4.	Уникальный учетный номер кадастрового квартала, в границах которого расположены здание, сооружение, объект незавершенного строительства	57:10:0010901

1	2	3
5.	Адрес здания, сооружения, объекта незавершенного строительства	Российская Федерация, Орловская область, Орловский р-н, Орловская область, р-н Орловский, с/п Спаское, СТ "Спутник", участок № 86
5.1.	Сведения о местоположении здания, сооружения, объекта незавершенного строительства (при отсутствии адреса) в структурированном в соответствии с федеральной информационной адресной системой виде	—
5.2.	Дополнительные сведения о местоположении	—
6.	Иные сведения	—

3. Пояснения к сведениям об объекте недвижимости с кадастровым номером 57:10:0010901:307 :

1.	—
----	---

1. Сведения о характерных точках контура объекта недвижимости с кадастровым номером 57:10:0010901:321 :

Система координат	<u>МСК-57 зона 1</u>	Зона №	<u>1</u>
-------------------	----------------------	--------	----------

Обозначение характерных точек границ	Содержатся в Едином государственном реестре недвижимости			Определены в ходе выполнения комплексных кадастровых работ			Метод определения координат	Формулы, примененные для расчета средней квадратической погрешности определения координат характерных точек (Mt), м, с подставленными в такие формулы значениями и итоговые (вычисленные) значения Mt, м
	координаты, м		Радиус, м	координаты, м		Радиус, м		
	X	Y	R	X	Y	R		
1	2	3	4	5	6	7	8	9
н1О	—	—	—	372 623,87	1 287 211,82	—	Метод спутниковых геодезических измерений (определений)	$\sqrt{(0,07^2 + 0,07^2)} = 0,10$
н2О	—	—	—	372 620,96	1 287 206,25	—		
н3О	—	—	—	372 626,45	1 287 203,38	—		
н4О	—	—	—	372 629,13	1 287 201,98	—		
н5О	—	—	—	372 632,04	1 287 207,55	—		
н6О	—	—	—	372 629,36	1 287 208,95	—		
н1О	—	—	—	372 623,87	1 287 211,82	—		

2. Сведения о характеристиках объекта недвижимости с кадастровым номером 57:10:0010901:321 :

№ п/п	Наименование характеристики	Значение характеристики
1	2	3
1.	Вид объекта недвижимости	Здание
2.	Ранее присвоенный государственный учетный номер (инвентарный) здания, сооружения, объекта незавершенного строительства	Условный номер 57-57-14/014/2014-491
3.	Кадастровый номер земельного участка (земельных участков), в границах которого (которых) расположены здание, сооружение, объект незавершенного строительства	57:10:0010901:149
4.	Уникальный учетный номер кадастрового квартала, в границах которого расположены здание, сооружение, объект незавершенного строительства	57:10:0010901
5.	Адрес здания, сооружения, объекта незавершенного строительства	Российская Федерация, Орловская область, Орловский р-н, Спасское с/п, Спасское с, уч 158, Орловская область, р-н Орловский, с/п Спасское, с Спасское, уч 158, СТ "Спутник"
5.1.	Сведения о местоположении здания, сооружения, объекта незавершенного строительства (при отсутствии адреса) в структурированном в соответствии с федеральной информационной адресной системой виде	—
5.2.	Дополнительные сведения о местоположении	—
6.	Иные сведения	—

3. Пояснения к сведениям об объекте недвижимости с кадастровым номером 57:10:0010901:321 :

1.	—
----	---

1. Сведения о характерных точках контура объекта недвижимости с кадастровым номером 57:10:0340101:212 :

Система координат		МСК-57 зона 1					Зона № 1	
Обозначение характерных точек границ	Содержатся в Едином государственном реестре недвижимости			Определены в ходе выполнения комплексных кадастровых работ			Метод определения координат	Формулы, примененные для расчета средней квадратической погрешности определения координат характерных точек (Mt), м, с подставленными в такие формулы значениями и итоговые (вычисленные) значения Mt, м
	координаты, м		Радиус, м	координаты, м		Радиус, м		
	X	Y	R	X	Y	R		
1	2	3	4	5	6	7	8	9
н10	—	—	—	372 598,97	1 287 172,43	—	Метод спутниковых геодезических измерений (определений)	$\sqrt{(0,07^2 + 0,07^2)} = 0,10$

1	2	3	4	5	6	7	8	9
н2О	—	—	—	372 603,91	1 287 170,08	—	Метод спутниковых геодезических измерений (определений)	$\sqrt{(0,07^2 + 0,07^2)} = 0,10$
н3О	—	—	—	372 606,57	1 287 175,66	—		
н4О	—	—	—	372 601,58	1 287 177,99	—		
н1О	—	—	—	372 598,97	1 287 172,43	—		

2. Сведения о характеристиках объекта недвижимости с кадастровым номером 57:10:0340101:212 :

№ п/п	Наименование характеристики	Значение характеристики
1	2	3
1.	Вид объекта недвижимости	Здание
2.	Ранее присвоенный государственный учетный номер (инвентарный) здания, сооружения, объекта незавершенного строительства	Инвентарный номер 17515, Условный номер 57:10:0:0:17515\1:1098
3.	Кадастровый номер земельного участка (земельных участков), в границах которого (которых) расположены здание, сооружение, объект незавершенного строительства	57:10:0010901:1
4.	Уникальный учетный номер кадастрового квартала, в границах которого расположены здание, сооружение, объект незавершенного строительства	57:10:0010901
5.	Адрес здания, сооружения, объекта незавершенного строительства	Российская Федерация, Орловская область, Орловский р-н, Спасское с, Орловская область, р-н Орловский, с Спасское, СТ "Спутник" при ОТТУ Неполодской с/а, садовый домик №98
5.1.	Сведения о местоположении здания, сооружения, объекта незавершенного строительства (при отсутствии адреса) в структурированном в соответствии с федеральной информационной адресной системой виде	—
5.2.	Дополнительные сведения о местоположении	—
6.	Иные сведения	—

3. Пояснения к сведениям об объекте недвижимости с кадастровым номером 57:10:0340101:212 :

1.	—
----	---

1. Сведения о характерных точках контура объекта недвижимости с кадастровым номером 57:10:0010901:300 :

Система координат		МСК-57 зона 1					Зона №		1
Обозначение характерных точек границ	Содержатся в Едином государственном реестре недвижимости			Определены в ходе выполнения комплексных кадастровых работ			Метод определения координат	Формулы, примененные для расчета средней квадратической погрешности определения координат характерных точек (Mt), м, с подставленными в такие формулы значениями и итоговые (вычисленные) значения Mt, м	
	координаты, м		Радиус, м	координаты, м		Радиус, м			
	X	Y	R	X	Y	R			
1	2	3	4	5	6	7	8	9	
н10	—	—	—	372 574,59	1 287 166,01	—	Метод спутниковых геодезических измерений (определений)	$\sqrt{(0,07^2 + 0,07^2)} = 0,10$	
н20	—	—	—	372 579,21	1 287 163,91	—			
н30	—	—	—	372 582,15	1 287 169,88	—			
н40	—	—	—	372 577,29	1 287 172,17	—			
н10	—	—	—	372 574,59	1 287 166,01	—			

2. Сведения о характеристиках объекта недвижимости с кадастровым номером 57:10:0010901:300 :

№ п/п	Наименование характеристики	Значение характеристики
1	2	3
1.	Вид объекта недвижимости	Здание
2.	Ранее присвоенный государственный учетный номер (инвентарный) здания, сооружения, объекта незавершенного строительства	Условный номер 57-57-01/083/2007-278
3.	Кадастровый номер земельного участка (земельных участков), в границах которого (которых) расположены здание, сооружение, объект незавершенного строительства	57:10:0010901:199
4.	Уникальный учетный номер кадастрового квартала, в границах которого расположены здание, сооружение, объект незавершенного строительства	57:10:0010901

1	2	3
5.	Адрес здания, сооружения, объекта незавершенного строительства	Российская Федерация, Орловская область, Орловский р-н, Неполодское с/п, Орловская область, р-н Орловский, с/п Неполодское, СТ "Спутник", уч.104
5.1.	Сведения о местоположении здания, сооружения, объекта незавершенного строительства (при отсутствии адреса) в структурированном в соответствии с федеральной информационной адресной системой виде	—
5.2.	Дополнительные сведения о местоположении	—
6.	Иные сведения	—

3. Пояснения к сведениям об объекте недвижимости с кадастровым номером 57:10:0010901:300 :

1.	—
----	---

1. Сведения о характерных точках контура объекта недвижимости с кадастровым номером 57:10:0010901:314 :

Система координат	<u>МСК-57 зона 1</u>	Зона №	<u>1</u>
-------------------	----------------------	--------	----------

Обозначение характерных точек границ	Содержатся в Едином государственном реестре недвижимости			Определены в ходе выполнения комплексных кадастровых работ			Метод определения координат	Формулы, примененные для расчета средней квадратической погрешности определения координат характерных точек (Mt), м, с подставленными в такие формулы значениями и итоговые (вычисленные) значения Mt, м
	координаты, м		Радиус, м	координаты, м		Радиус, м		
	X	Y	R	X	Y	R		
1	2	3	4	5	6	7	8	9
н1О	—	—	—	372 483,40	1 287 212,70	—	Метод спутниковых геодезических измерений (определений)	$\sqrt{(0,07^2 + 0,07^2)} = 0,10$
н2О	—	—	—	372 488,63	1 287 210,55	—		
н3О	—	—	—	372 491,83	1 287 218,05	—		
н4О	—	—	—	372 486,66	1 287 220,30	—		
н1О	—	—	—	372 483,40	1 287 212,70	—		

2. Сведения о характеристиках объекта недвижимости с кадастровым номером 57:10:0010901:314 :

№ п/п	Наименование характеристики	Значение характеристики
1	2	3
1.	Вид объекта недвижимости	Здание

1	2	3
2.	Ранее присвоенный государственный учетный номер (инвентарный) здания, сооружения, объекта незавершенного строительства	Условный номер 57-57-14/025/2013-362
3.	Кадастровый номер земельного участка (земельных участков), в границах которого (которых) расположены здание, сооружение, объект незавершенного строительства	57:10:0010901:204
4.	Уникальный учетный номер кадастрового квартала, в границах которого расположены здание, сооружение, объект незавершенного строительства	57:10:0010901
5.	Адрес здания, сооружения, объекта незавершенного строительства	Российская Федерация, Орловская область, Орловский р-н, Спасское д, "Орловская область, р-н Орловский, с/п Неполодское, д Спасское, СТ ""Спутник"" при ОТГУ, участок №99"
5.1.	Сведения о местоположении здания, сооружения, объекта незавершенного строительства (при отсутствии адреса) в структурированном в соответствии с федеральной информационной адресной системой виде	—
5.2.	Дополнительные сведения о местоположении	—
6.	Иные сведения	—

3. Пояснения к сведениям об объекте недвижимости с кадастровым номером 57:10:0010901:314 :

1.	—
----	---

1. Сведения о характерных точках контура объекта недвижимости с кадастровым номером 57:10:0010901:313 :

Система координат МСК-57 зона 1 Зона № 1

Обозначение характерных точек границ	Содержатся в Едином государственном реестре недвижимости			Определены в ходе выполнения комплексных кадастровых работ			Метод определения координат	Формулы, примененные для расчета средней квадратической погрешности определения координат характерных точек (Mt), м, с подставленными в такие формулы значениями и итоговые (вычисленные) значения Mt, м
	координаты, м		Радиус, м	координаты, м		Радиус, м		
	X	Y	R	X	Y	R		
1	2	3	4	5	6	7	8	9
н1О	—	—	—	372 474,34	1 287 191,03	—	Метод спутниковых геодезических измерений (определений)	$\sqrt{(0,07^2 + 0,07^2)} = 0,10$
н2О	—	—	—	372 476,71	1 287 195,43	—		
н3О	—	—	—	372 469,43	1 287 199,36	—		

1	2	3	4	5	6	7	8	9
н40	—	—	—	372 467,05	1 287 194,96	—	Метод спутниковых геодезических измерений (определений)	$\sqrt{(0,07^2 + 0,07^2)} = 0,10$
н10	—	—	—	372 474,34	1 287 191,03	—		

2. Сведения о характеристиках объекта недвижимости с кадастровым номером 57:10:0010901:313 :

№ п/п	Наименование характеристики	Значение характеристики
1	2	3
1.	Вид объекта недвижимости	Здание
2.	Ранее присвоенный государственный учетный номер (инвентарный) здания, сооружения, объекта незавершенного строительства	Условный номер 57-57-14/022/2013-333
3.	Кадастровый номер земельного участка (земельных участков), в границах которого (которых) расположены здание, сооружение, объект незавершенного строительства	57:10:0010901:198
4.	Уникальный учетный номер кадастрового квартала, в границах которого расположены здание, сооружение, объект незавершенного строительства	57:10:0010901
5.	Адрес здания, сооружения, объекта незавершенного строительства	Российская Федерация, Орловская область, Орловский р-н, Орловская область, р-н Орловский, с/п Спасское, СТ "Спутник", уч.№105
5.1.	Сведения о местоположении здания, сооружения, объекта незавершенного строительства (при отсутствии адреса) в структурированном в соответствии с федеральной информационной адресной системой виде	—
5.2.	Дополнительные сведения о местоположении	—
6.	Иные сведения	—

3. Пояснения к сведениям об объекте недвижимости с кадастровым номером 57:10:0010901:313 :

1.	—
----	---

1. Сведения о характерных точках контура объекта недвижимости с кадастровым номером 57:10:0010901:327 :

Система координат		МСК-57 зона 1					Зона № <u>1</u>	
Обозначение характерных точек границ	Содержатся в Едином государственном реестре недвижимости			Определены в ходе выполнения комплексных кадастровых работ			Метод определения координат	Формулы, примененные для расчета средней квадратической погрешности определения координат характерных точек (Mt), м, с подставленными в такие формулы значениями и итоговые (вычисленные) значения Mt, м
	координаты, м		Радиус, м	координаты, м		Радиус, м		
	X	Y	R	X	Y	R		
1	2	3	4	5	6	7	8	9
н10	—	—	—	372 543,70	1 287 140,51	—	Метод спутниковых геодезических измерений (определений)	$\sqrt{(0,07^2 + 0,07^2)} = 0,10$
н20	—	—	—	372 547,78	1 287 138,48	—		
н30	—	—	—	372 551,54	1 287 146,61	—		
н40	—	—	—	372 547,04	1 287 148,64	—		
н10	—	—	—	372 543,70	1 287 140,51	—		

2. Сведения о характеристиках объекта недвижимости с кадастровым номером 57:10:0010901:327 :

№ п/п	Наименование характеристики	Значение характеристики
1	2	3
1.	Вид объекта недвижимости	Здание
2.	Ранее присвоенный государственный учетный номер (инвентарный) здания, сооружения, объекта незавершенного строительства	Условный номер 57-57/001/080/2015-514
3.	Кадастровый номер земельного участка (земельных участков), в границах которого (которых) расположены здание, сооружение, объект незавершенного строительства	57:10:0010901:194
4.	Уникальный учетный номер кадастрового квартала, в границах которого расположены здание, сооружение, объект незавершенного строительства	57:10:0010901

1	2	3
5.	Адрес здания, сооружения, объекта незавершенного строительства	Российская Федерация, Орловская область, Орловский р-н, Неполодское с/п, Орловская область, р-н Орловский, с/п Неполодское, СТ "Спутник", участок №109
5.1.	Сведения о местоположении здания, сооружения, объекта незавершенного строительства (при отсутствии адреса) в структурированном в соответствии с федеральной информационной адресной системой виде	—
5.2.	Дополнительные сведения о местоположении	—
6.	Иные сведения	—

3. Пояснения к сведениям об объекте недвижимости с кадастровым номером 57:10:0010901:327 :

1.	—
----	---

1. Сведения о характерных точках контура объекта недвижимости с кадастровым номером 57:10:0010901:330 :

Система координат	<u>МСК-57 зона 1</u>	Зона № <u>1</u>
-------------------	----------------------	-----------------

Обозначение характерных точек границ	Содержатся в Едином государственном реестре недвижимости			Определены в ходе выполнения комплексных кадастровых работ			Метод определения координат	Формулы, примененные для расчета средней квадратической погрешности определения координат характерных точек (Mt), м, с подставленными в такие формулы значениями и итоговые (вычисленные) значения Mt, м
	координаты, м		Радиус, м	координаты, м		Радиус, м		
	X	Y	R	X	Y	R		
1	2	3	4	5	6	7	8	9
н10	—	—	—	372 500,63	1 286 960,98	—	Метод спутниковых геодезических измерений (определений)	$\sqrt{(0,07^2 + 0,07^2)} = 0,10$
н20	—	—	—	372 506,50	1 286 958,58	—		
н30	—	—	—	372 509,17	1 286 964,52	—		
н40	—	—	—	372 503,11	1 286 967,02	—		
н10	—	—	—	372 500,63	1 286 960,98	—		

2. Сведения о характеристиках объекта недвижимости с кадастровым номером 57:10:0010901:330 :

№ п/п	Наименование характеристики	Значение характеристики
1	2	3
1.	Вид объекта недвижимости	Здание

1	2	3
2.	Ранее присвоенный государственный учетный номер (инвентарный) здания, сооружения, объекта незавершенного строительства	Условный номер 57-57/001-57/001/001/2016-4514
3.	Кадастровый номер земельного участка (земельных участков), в границах которого (которых) расположены здание, сооружение, объект незавершенного строительства	57:10:0010901:162
4.	Уникальный учетный номер кадастрового квартала, в границах которого расположены здание, сооружение, объект незавершенного строительства	57:10:0010901
5.	Адрес здания, сооружения, объекта незавершенного строительства	Российская Федерация, Орловская область, р-н Орловский, с/п Неполодское, СТ "Спутник", уч.№144
5.1.	Сведения о местоположении здания, сооружения, объекта незавершенного строительства (при отсутствии адреса) в структурированном в соответствии с федеральной информационной адресной системой виде	—
5.2.	Дополнительные сведения о местоположении	—
6.	Иные сведения	—

3. Пояснения к сведениям об объекте недвижимости с кадастровым номером 57:10:0010901:330 :

1.	—
----	---

1. Сведения о характерных точках контура объекта недвижимости с кадастровым номером 57:10:0010901:303 :

Система координат МСК-57 зона 1 Зона № 1

Обозначение характерных точек границ	Содержатся в Едином государственном реестре недвижимости			Определены в ходе выполнения комплексных кадастровых работ			Метод определения координат	Формулы, примененные для расчета средней квадратической погрешности определения координат характерных точек (Mt), м, с подставленными в такие формулы значениями и итоговые (вычисленные) значения Mt, м
	координаты, м		Радиус, м	координаты, м		Радиус, м		
	X	Y	R	X	Y	R		
1	2	3	4	5	6	7	8	9
н1О	—	—	—	372 477,63	1 287 460,55	—	Метод спутниковых геодезических измерений (определений)	$\sqrt{(0,07^2 + 0,07^2)} = 0,10$
н2О	—	—	—	372 479,45	1 287 463,04	—		
н3О	—	—	—	372 474,48	1 287 466,67	—		

1	2	3	4	5	6	7	8	9
н4О	—	—	—	372 472,66	1 287 464,18	—	Метод спутниковых геодезических измерений (определений)	$\sqrt{(0,07^2 + 0,07^2)} = 0,10$
н1О	—	—	—	372 477,63	1 287 460,55	—		

2. Сведения о характеристиках объекта недвижимости с кадастровым номером 57:10:0010901:303 :

№ п/п	Наименование характеристики	Значение характеристики
1	2	3
1.	Вид объекта недвижимости	Здание
2.	Ранее присвоенный государственный учетный номер (инвентарный) здания, сооружения, объекта незавершенного строительства	Условный номер 57-57-01/072/2009-137
3.	Кадастровый номер земельного участка (земельных участков), в границах которого (которых) расположены здание, сооружение, объект незавершенного строительства	57:10:0010901:94
4.	Уникальный учетный номер кадастрового квартала, в границах которого расположены здание, сооружение, объект незавершенного строительства	57:10:0010901
5.	Адрес здания, сооружения, объекта незавершенного строительства	—
5.1.	Сведения о местоположении здания, сооружения, объекта незавершенного строительства (при отсутствии адреса) в структурированном в соответствии с федеральной информационной адресной системой виде	Российская Федерация, Орловская область, Орловский р-н
5.2.	Дополнительные сведения о местоположении	с/т "Спутник", уч.№209
6.	Иные сведения	—

3. Пояснения к сведениям об объекте недвижимости с кадастровым номером 57:10:0010901:303 :

1.	—
----	---

1. Сведения о характерных точках контура объекта недвижимости с кадастровым номером 57:10:0340101:213 :

Система координат		МСК-57 зона 1					Зона № 1	
Обозначение характерных точек границ	Содержатся в Едином государственном реестре недвижимости			Определены в ходе выполнения комплексных кадастровых работ			Метод определения координат	Формулы, примененные для расчета средней квадратической погрешности определения координат характерных точек (Mt), м, с подставленными в такие формулы значениями и итоговые (вычисленные) значения Mt, м
	координаты, м		Радиус, м	координаты, м		Радиус, м		
	X	Y	R	X	Y	R		
1	2	3	4	5	6	7	8	9
н10	—	—	—	372 505,42	1 287 417,40	—	Метод спутниковых геодезических измерений (определений)	$\sqrt{(0,07^2 + 0,07^2)} = 0,10$
н20	—	—	—	372 500,99	1 287 420,36	—		
н30	—	—	—	372 498,08	1 287 415,69	—		
н40	—	—	—	372 500,48	1 287 414,10	—		
н50	—	—	—	372 501,54	1 287 415,58	—		
н60	—	—	—	372 503,36	1 287 414,51	—		
н10	—	—	—	372 505,42	1 287 417,40	—		

2. Сведения о характеристиках объекта недвижимости с кадастровым номером 57:10:0340101:213 :

№ п/п	Наименование характеристики	Значение характеристики
1	2	3
1.	Вид объекта недвижимости	Здание
2.	Ранее присвоенный государственный учетный номер (инвентарный) здания, сооружения, объекта незавершенного строительства	Условный номер 57:10:0:018515\1:1222, Инвентарный номер 17515
3.	Кадастровый номер земельного участка (земельных участков), в границах которого (которых) расположены здание, сооружение, объект незавершенного строительства	57:10:0010901:82

1	2	3
4.	Уникальный учетный номер кадастрового квартала, в границах которого расположены здание, сооружение, объект незавершенного строительства	57:10:0010901
5.	Адрес здания, сооружения, объекта незавершенного строительства	—
5.1.	Сведения о местоположении здания, сооружения, объекта незавершенного строительства (при отсутствии адреса) в структурированном в соответствии с федеральной информационной адресной системой виде	Российская Федерация, Орловская область, Орловский р-н, Спаское с
5.2.	Дополнительные сведения о местоположении	СТ "Спутник", садовый домик №222
6.	Иные сведения	—
3. Пояснения к сведениям об объекте недвижимости с кадастровым номером <u>57:10:0340101:213</u> :		
1.	—	

1. Сведения о характерных точках контура объекта недвижимости с кадастровым номером 57:10:0010901:305 :

Система координат МСК-57 зона 1 Зона № 1

Обозначение характерных точек границ	Содержатся в Едином государственном реестре недвижимости			Определены в ходе выполнения комплексных кадастровых работ			Метод определения координат	Формулы, примененные для расчета средней квадратической погрешности определения координат характерных точек (Mt), м, с подставленными в такие формулы значениями и итоговые (вычисленные) значения Mt, м
	координаты, м		Радиус, м	координаты, м		Радиус, м		
	X	Y	R	X	Y	R		
1	2	3	4	5	6	7	8	9
н10	—	—	—	372 557,74	1 287 443,20	—	Метод спутниковых геодезических измерений (определений)	$\sqrt{(0,07^2 + 0,07^2)} = 0,10$
н20	—	—	—	372 554,82	1 287 438,23	—		
н30	—	—	—	372 560,06	1 287 435,16	—		
н40	—	—	—	372 562,98	1 287 440,13	—		
н10	—	—	—	372 557,74	1 287 443,20	—		

2. Сведения о характеристиках объекта недвижимости с кадастровым номером 57:10:0010901:305 :

№ п/п	Наименование характеристики	Значение характеристики
1	2	3
1.	Вид объекта недвижимости	Здание
2.	Ранее присвоенный государственный учетный номер (инвентарный) здания, сооружения, объекта незавершенного строительства	Условный номер 57-57-01/098/2009-646
3.	Кадастровый номер земельного участка (земельных участков), в границах которого (которых) расположены здание, сооружение, объект незавершенного строительства	57:10:0010901:285
4.	Уникальный учетный номер кадастрового квартала, в границах которого расположены здание, сооружение, объект незавершенного строительства	57:10:0010901
5.	Адрес здания, сооружения, объекта незавершенного строительства	Орловская область, р-н Орловский, с/п Спасское, СТ "Спутник", уч.№202
5.1.	Сведения о местоположении здания, сооружения, объекта незавершенного строительства (при отсутствии адреса) в структурированном в соответствии с федеральной информационной адресной системой виде	—
5.2.	Дополнительные сведения о местоположении	—
6.	Иные сведения	—

3. Пояснения к сведениям об объекте недвижимости с кадастровым номером 57:10:0010901:305 :

1.	—
----	---

1. Сведения о характерных точках контура объекта недвижимости с кадастровым номером 57:10:0010901:301 :

Система координат		МСК-57 зона 1					Зона № 1	
Обозначение характерных точек границ	Содержатся в Едином государственном реестре недвижимости			Определены в ходе выполнения комплексных кадастровых работ			Метод определения координат	Формулы, примененные для расчета средней квадратической погрешности определения координат характерных точек (Mt), м, с подставленными в такие формулы значениями и итоговые (вычисленные) значения Mt, м
	координаты, м		Радиус, м	координаты, м		Радиус, м		
	X	Y	R	X	Y	R		
1	2	3	4	5	6	7	8	9
н10	—	—	—	372 399,33	1 287 436,16	—	Метод спутниковых геодезических измерений (определений)	$\sqrt{(0,07^2 + 0,07^2)} = 0,10$

1	2	3	4	5	6	7	8	9
н2О	—	—	—	372 404,13	1 287 434,05	—	Метод спутниковых геодезических измерений (определений)	$\sqrt{(0,07^2 + 0,07^2)} = 0,10$
н3О	—	—	—	372 401,04	1 287 429,01	—		
н4О	—	—	—	372 396,26	1 287 431,14	—		
н1О	—	—	—	372 399,33	1 287 436,16	—		

2. Сведения о характеристиках объекта недвижимости с кадастровым номером 57:10:0010901:301 :

№ п/п	Наименование характеристики	Значение характеристики
1	2	3
1.	Вид объекта недвижимости	Здание
2.	Ранее присвоенный государственный учетный номер (инвентарный) здания, сооружения, объекта незавершенного строительства	Условный номер 57-57-01/085/2009-312
3.	Кадастровый номер земельного участка (земельных участков), в границах которого (которых) расположены здание, сооружение, объект незавершенного строительства	57:10:0010901:23
4.	Уникальный учетный номер кадастрового квартала, в границах которого расположены здание, сооружение, объект незавершенного строительства	57:10:0010901
5.	Адрес здания, сооружения, объекта незавершенного строительства	Орловская область, р-н Орловский, с/п Спасское, СТ "Спутник", уч.227
5.1.	Сведения о местоположении здания, сооружения, объекта незавершенного строительства (при отсутствии адреса) в структурированном в соответствии с федеральной информационной адресной системой виде	—
5.2.	Дополнительные сведения о местоположении	—
6.	Иные сведения	—

3. Пояснения к сведениям об объекте недвижимости с кадастровым номером 57:10:0010901:301 :

1.	—
----	---

1. Сведения о характерных точках контура объекта недвижимости с кадастровым номером 57:10:0010901:309 :

Система координат		МСК-57 зона 1					Зона №		1
Обозначение характерных точек границ	Содержатся в Едином государственном реестре недвижимости			Определены в ходе выполнения комплексных кадастровых работ			Метод определения координат	Формулы, примененные для расчета средней квадратической погрешности определения координат характерных точек (Mt), м, с подставленными в такие формулы значениями и итоговые (вычисленные) значения Mt, м	
	координаты, м		Радиус, м	координаты, м		Радиус, м			
	X	Y	R	X	Y	R			
1	2	3	4	5	6	7	8	9	
н10	—	—	—	372 487,64	1 287 358,52	—	Метод спутниковых геодезических измерений (определений)	$\sqrt{(0,07^2 + 0,07^2)} = 0,10$	
н20	—	—	—	372 484,07	1 287 353,11	—			
н30	—	—	—	372 489,41	1 287 349,60	—			
н40	—	—	—	372 493,00	1 287 355,02	—			
н10	—	—	—	372 487,64	1 287 358,52	—			

2. Сведения о характеристиках объекта недвижимости с кадастровым номером 57:10:0010901:309 :

№ п/п	Наименование характеристики	Значение характеристики
1	2	3
1.	Вид объекта недвижимости	Здание
2.	Ранее присвоенный государственный учетный номер (инвентарный) здания, сооружения, объекта незавершенного строительства	Условный номер 57-57-14/019/2010-284
3.	Кадастровый номер земельного участка (земельных участков), в границах которого (которых) расположены здание, сооружение, объект незавершенного строительства	57:10:0010901:65
4.	Уникальный учетный номер кадастрового квартала, в границах которого расположены здание, сооружение, объект незавершенного строительства	57:10:0010901

1	2	3
5.	Адрес здания, сооружения, объекта незавершенного строительства	Орловская область, р-н Орловский, с/п Спасское, СТ "Спутник", участок №241
5.1.	Сведения о местоположении здания, сооружения, объекта незавершенного строительства (при отсутствии адреса) в структурированном в соответствии с федеральной информационной адресной системой виде	—
5.2.	Дополнительные сведения о местоположении	—
6.	Иные сведения	—

3. Пояснения к сведениям об объекте недвижимости с кадастровым номером 57:10:0010901:309 :

1.	—
----	---

1. Сведения о характерных точках контура объекта недвижимости с кадастровым номером 57:10:0010901:299 :

Система координат	<u>МСК-57 зона 1</u>	Зона №	<u>1</u>
-------------------	----------------------	--------	----------

Обозначение характерных точек границ	Содержатся в Едином государственном реестре недвижимости			Определены в ходе выполнения комплексных кадастровых работ			Метод определения координат	Формулы, примененные для расчета средней квадратической погрешности определения координат характерных точек (Mt), м, с подставленными в такие формулы значениями и итоговые (вычисленные) значения Mt, м
	координаты, м		Радиус, м	координаты, м		Радиус, м		
	X	Y	R	X	Y	R		
1	2	3	4	5	6	7	8	9
н1О	—	—	—	372 488,35	1 287 303,81	—	Метод спутниковых геодезических измерений (определений)	$\sqrt{(0,07^2 + 0,07^2)} = 0,10$
н2О	—	—	—	372 491,85	1 287 301,73	—		
н3О	—	—	—	372 495,05	1 287 307,20	—		
н4О	—	—	—	372 491,54	1 287 309,26	—		
н1О	—	—	—	372 488,35	1 287 303,81	—		

2. Сведения о характеристиках объекта недвижимости с кадастровым номером 57:10:0010901:299 :

№ п/п	Наименование характеристики	Значение характеристики
1	2	3
1.	Вид объекта недвижимости	Здание

1	2	3
2.	Ранее присвоенный государственный учетный номер (инвентарный) здания, сооружения, объекта незавершенного строительства	Условный номер 57-57-14/019/2013-041
3.	Кадастровый номер земельного участка (земельных участков), в границах которого (которых) расположены здание, сооружение, объект незавершенного строительства	57:10:0010901:57
4.	Уникальный учетный номер кадастрового квартала, в границах которого расположены здание, сооружение, объект незавершенного строительства	57:10:0010901
5.	Адрес здания, сооружения, объекта незавершенного строительства	Орловская область, р-н Орловский, с/п Неполодское, СТ "Спутник", участок №252
5.1.	Сведения о местоположении здания, сооружения, объекта незавершенного строительства (при отсутствии адреса) в структурированном в соответствии с федеральной информационной адресной системой виде	—
5.2.	Дополнительные сведения о местоположении	—
6.	Иные сведения	—

3. Пояснения к сведениям об объекте недвижимости с кадастровым номером 57:10:0010901:299 :

1.	—
----	---

1. Сведения о характерных точках контура объекта недвижимости с кадастровым номером 57:10:0010901:308 :

Система координат МСК-57 зона 1 Зона № 1

Обозначение характерных точек границ	Содержатся в Едином государственном реестре недвижимости			Определены в ходе выполнения комплексных кадастровых работ			Метод определения координат	Формулы, примененные для расчета средней квадратической погрешности определения координат характерных точек (Mt), м, с подставленными в такие формулы значениями и итоговые (вычисленные) значения Mt, м
	координаты, м		Радиус, м	координаты, м		Радиус, м		
	X	Y	R	X	Y	R		
1	2	3	4	5	6	7	8	9
н1О	—	—	—	372 476,61	1 287 372,75	—	Метод спутниковых геодезических измерений (определений)	$\sqrt{(0,07^2 + 0,07^2)} = 0,10$
н2О	—	—	—	372 471,44	1 287 376,58	—		
н3О	—	—	—	372 468,61	1 287 372,75	—		

1	2	3	4	5	6	7	8	9
н4О	—	—	—	372 473,79	1 287 368,93	—	Метод спутниковых геодезических измерений (определений)	$\sqrt{(0,07^2 + 0,07^2)} = 0,10$
н1О	—	—	—	372 476,61	1 287 372,75	—		

2. Сведения о характеристиках объекта недвижимости с кадастровым номером 57:10:0010901:308 :

№ п/п	Наименование характеристики	Значение характеристики
1	2	3
1.	Вид объекта недвижимости	Здание
2.	Ранее присвоенный государственный учетный номер (инвентарный) здания, сооружения, объекта незавершенного строительства	Условный номер 57-57-14/016/2012-186
3.	Кадастровый номер земельного участка (земельных участков), в границах которого (которых) расположены здание, сооружение, объект незавершенного строительства	57:10:0010901:66
4.	Уникальный учетный номер кадастрового квартала, в границах которого расположены здание, сооружение, объект незавершенного строительства	57:10:0010901
5.	Адрес здания, сооружения, объекта незавершенного строительства	Орловская область, р-н Орловский, г Спасское, д Спасское, СТ "Спутник", участок №240
5.1.	Сведения о местоположении здания, сооружения, объекта незавершенного строительства (при отсутствии адреса) в структурированном в соответствии с федеральной информационной адресной системой виде	—
5.2.	Дополнительные сведения о местоположении	—
6.	Иные сведения	—

3. Пояснения к сведениям об объекте недвижимости с кадастровым номером 57:10:0010901:308 :

1.	—
----	---

1. Сведения о характерных точках контура объекта недвижимости с кадастровым номером 57:10:0010901:290 :

Система координат		МСК-57 зона 1					Зона № <u>1</u>	
Обозначение характерных точек границ	Содержатся в Едином государственном реестре недвижимости			Определены в ходе выполнения комплексных кадастровых работ			Метод определения координат	Формулы, примененные для расчета средней квадратической погрешности определения координат характерных точек (Mt), м, с подставленными в такие формулы значениями и итоговые (вычисленные) значения Mt, м
	координаты, м		Радиус, м	координаты, м		Радиус, м		
	X	Y	R	X	Y	R		
1	2	3	4	5	6	7	8	9
н10	—	—	—	372 408,63	1 287 361,44	—	Метод спутниковых геодезических измерений (определений)	$\sqrt{(0,07^2 + 0,07^2)} = 0,10$
н20	—	—	—	372 399,95	1 287 367,03	—		
н30	—	—	—	372 402,07	1 287 370,32	—		
н40	—	—	—	372 403,54	1 287 369,38	—		
н50	—	—	—	372 404,81	1 287 371,37	—		
н60	—	—	—	372 412,03	1 287 366,76	—		
н10	—	—	—	372 408,63	1 287 361,44	—		

2. Сведения о характеристиках объекта недвижимости с кадастровым номером 57:10:0010901:290 :

№ п/п	Наименование характеристики	Значение характеристики
1	2	3
1.	Вид объекта недвижимости	Здание
2.	Ранее присвоенный государственный учетный номер (инвентарный) здания, сооружения, объекта незавершенного строительства	Условный номер 57-57-14/002/2013-294
3.	Кадастровый номер земельного участка (земельных участков), в границах которого (которых) расположены здание, сооружение, объект незавершенного строительства	57:10:0010901:53, 57:10:0010901:148

1	2	3
4.	Уникальный учетный номер кадастрового квартала, в границах которого расположены здание, сооружение, объект незавершенного строительства	57:10:0010901
5.	Адрес здания, сооружения, объекта незавершенного строительства	Орловская обл, р-н Орловский, с/п Спасское, с Спасское, СТ "Спутник", участок №247
5.1.	Сведения о местоположении здания, сооружения, объекта незавершенного строительства (при отсутствии адреса) в структурированном в соответствии с федеральной информационной адресной системой виде	—
5.2.	Дополнительные сведения о местоположении	—
6.	Иные сведения	—

3. Пояснения к сведениям об объекте недвижимости с кадастровым номером 57:10:0010901:290 :

1. —

1. Сведения о характерных точках контура объекта недвижимости с кадастровым номером 57:10:0010901:310 :

Система координат МСК-57 зона 1 Зона № 1

Обозначение характерных точек границ	Содержатся в Едином государственном реестре недвижимости			Определены в ходе выполнения комплексных кадастровых работ			Метод определения координат	Формулы, примененные для расчета средней квадратической погрешности определения координат характерных точек (Mt), м, с подставленными в такие формулы значениями и итоговые (вычисленные) значения Mt, м
	координаты, м		Радиус, м	координаты, м		Радиус, м		
	X	Y	R	X	Y	R		
1	2	3	4	5	6	7	8	9
н10	—	—	—	372 381,74	1 287 427,80	—	Метод спутниковых геодезических измерений (определений)	$\sqrt{(0,07^2 + 0,07^2)} = 0,10$
н20	—	—	—	372 384,39	1 287 426,54	—		
н30	—	—	—	372 383,96	1 287 424,94	—		
н40	—	—	—	372 389,12	1 287 423,00	—		
н50	—	—	—	372 385,42	1 287 413,05	—		
н60	—	—	—	372 377,37	1 287 416,19	—		

1	2	3	4	5	6	7	8	9
н10	—	—	—	372 381,74	1 287 427,80	—	Метод спутниковых геодезических измерений (определений)	$\sqrt{(0,07^2 + 0,07^2)} = 0,10$

2. Сведения о характеристиках объекта недвижимости с кадастровым номером 57:10:0010901:310 :

№ п/п	Наименование характеристики	Значение характеристики
1	2	3
1.	Вид объекта недвижимости	Здание
2.	Ранее присвоенный государственный учетный номер (инвентарный) здания, сооружения, объекта незавершенного строительства	Условный номер 57-57-01/118/2008-165
3.	Кадастровый номер земельного участка (земельных участков), в границах которого (которых) расположены здание, сооружение, объект незавершенного строительства	57:10:0010901:281, 57:10:0010901:70
4.	Уникальный учетный номер кадастрового квартала, в границах которого расположены здание, сооружение, объект незавершенного строительства	57:10:0010901
5.	Адрес здания, сооружения, объекта незавершенного строительства	Орловская область, р-н Орловский, СТ "Спутник", уч.235
5.1.	Сведения о местоположении здания, сооружения, объекта незавершенного строительства (при отсутствии адреса) в структурированном в соответствии с федеральной информационной адресной системой виде	—
5.2.	Дополнительные сведения о местоположении	—
6.	Иные сведения	—

3. Пояснения к сведениям об объекте недвижимости с кадастровым номером 57:10:0010901:310 :

1.	—
----	---

1. Сведения о характерных точках контура объекта недвижимости с кадастровым номером 57:10:0010901:325 :

Система координат <u>МСК-57 зона 1</u>		Зона № <u>1</u>						
Обозначение характерных точек границ	Содержатся в Едином государственном реестре недвижимости		Определены в ходе выполнения комплексных кадастровых работ		Метод определения координат	Формулы, примененные для расчета средней квадратической погрешности определения координат характерных точек (Mt), м, с подставленными в такие формулы значениями и итоговые (вычисленные) значения Mt, м		
	координаты, м		Радиус, м	координаты, м			Радиус, м	
	X	Y	R	X			Y	R

1	2	3	4	5	6	7	8	9
н10	—	—	—	372 819,37	1 287 303,38	—	Метод спутниковых геодезических измерений (определений)	$\sqrt{(0,07^2 + 0,07^2)} = 0,10$
н20	—	—	—	372 827,17	1 287 300,05	—		
н30	—	—	—	372 830,38	1 287 307,59	—		
н40	—	—	—	372 822,59	1 287 310,92	—		
н10	—	—	—	372 819,37	1 287 303,38	—		

2. Сведения о характеристиках объекта недвижимости с кадастровым номером 57:10:0010901:325 :

№ п/п	Наименование характеристики	Значение характеристики
1	2	3
1.	Вид объекта недвижимости	Здание
2.	Ранее присвоенный государственный учетный номер (инвентарный) здания, сооружения, объекта незавершенного строительства	Условный номер 57-57/001-57/001/045/2015-62
3.	Кадастровый номер земельного участка (земельных участков), в границах которого (которых) расположены здание, сооружение, объект незавершенного строительства	57:10:0010901:130
4.	Уникальный учетный номер кадастрового квартала, в границах которого расположены здание, сооружение, объект незавершенного строительства	57:10:0010901
5.	Адрес здания, сооружения, объекта незавершенного строительства	Российская Федерация, Орловская обл, Орловский муниципальный район, с/п Спасское, с Спасское, территория СТ Спутник, д 40
5.1.	Сведения о местоположении здания, сооружения, объекта незавершенного строительства (при отсутствии адреса) в структурированном в соответствии с федеральной информационной адресной системой виде	—
5.2.	Дополнительные сведения о местоположении	—
6.	Иные сведения	—

3. Пояснения к сведениям об объекте недвижимости с кадастровым номером 57:10:0010901:325 :

1.	—
----	---

1. Сведения о характерных точках контура объекта недвижимости с кадастровым номером 57:10:0010901:323 :

Система координат		МСК-57 зона 1					Зона №		1
Обозначение характерных точек границ	Содержатся в Едином государственном реестре недвижимости			Определены в ходе выполнения комплексных кадастровых работ			Метод определения координат	Формулы, примененные для расчета средней квадратической погрешности определения координат характерных точек (Mt), м, с подставленными в такие формулы значениями и итоговые (вычисленные) значения Mt, м	
	координаты, м		Радиус, м	координаты, м		Радиус, м			
	X	Y	R	X	Y	R			
1	2	3	4	5	6	7	8	9	
н1О	—	—	—	372 455,54	1 287 559,78	—	Метод спутниковых геодезических измерений (определений)	$\sqrt{(0,07^2 + 0,07^2)} = 0,10$	
н2О	—	—	—	372 460,47	1 287 556,67	—			
н3О	—	—	—	372 463,99	1 287 562,09	—			
н4О	—	—	—	372 459,05	1 287 565,34	—			
н1О	—	—	—	372 455,54	1 287 559,78	—			

2. Сведения о характеристиках объекта недвижимости с кадастровым номером 57:10:0010901:323 :

№ п/п	Наименование характеристики	Значение характеристики
1	2	3
1.	Вид объекта недвижимости	Здание
2.	Ранее присвоенный государственный учетный номер (инвентарный) здания, сооружения, объекта незавершенного строительства	Условный номер 57-57/001-57/001/034/2015-920
3.	Кадастровый номер земельного участка (земельных участков), в границах которого (которых) расположены здание, сооружение, объект незавершенного строительства	57:10:0010901:116
4.	Уникальный учетный номер кадастрового квартала, в границах которого расположены здание, сооружение, объект незавершенного строительства	57:10:0010901

1	2	3
5.	Адрес здания, сооружения, объекта незавершенного строительства	—
5.1.	Сведения о местоположении здания, сооружения, объекта незавершенного строительства (при отсутствии адреса) в структурированном в соответствии с федеральной информационной адресной системой виде	Российская Федерация, Орловская область, Орловский р-н
5.2.	Дополнительные сведения о местоположении	СТ "Спутник", участок №170
6.	Иные сведения	—

3. Пояснения к сведениям об объекте недвижимости с кадастровым номером 57:10:0010901:323 :

1.	—
----	---

1. Сведения о характерных точках контура объекта недвижимости с кадастровым номером 57:10:0010901:291 :

Система координат	<u>МСК-57 зона 1</u>	Зона №	<u>1</u>
-------------------	----------------------	--------	----------

Обозначение характерных точек границ	Содержатся в Едином государственном реестре недвижимости			Определены в ходе выполнения комплексных кадастровых работ			Метод определения координат	Формулы, примененные для расчета средней квадратической погрешности определения координат характерных точек (Mt), м, с подставленными в такие формулы значениями и итоговые (вычисленные) значения Mt, м
	координаты, м		Радиус, м	координаты, м		Радиус, м		
	X	Y	R	X	Y	R		
1	2	3	4	5	6	7	8	9
н10	—	—	—	372 374,55	1 287 541,74	—	Метод спутниковых геодезических измерений (определений)	$\sqrt{(0,07^2 + 0,07^2)} = 0,10$
н20	—	—	—	372 378,96	1 287 539,35	—		
н30	—	—	—	372 376,23	1 287 534,31	—		
н40	—	—	—	372 371,82	1 287 536,70	—		
н10	—	—	—	372 374,55	1 287 541,74	—		

2. Сведения о характеристиках объекта недвижимости с кадастровым номером 57:10:0010901:291 :

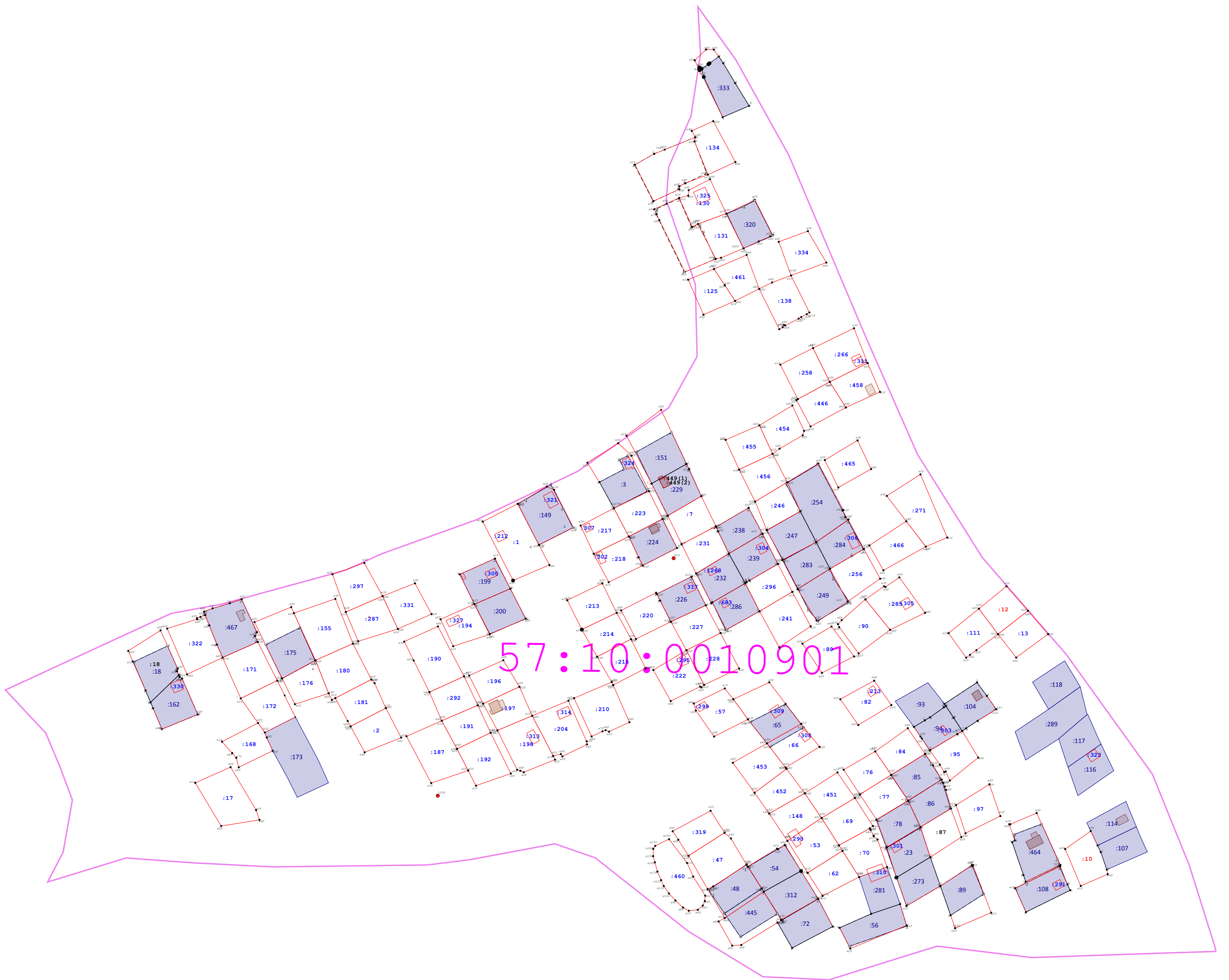
№ п/п	Наименование характеристики	Значение характеристики
1	2	3
1.	Вид объекта недвижимости	Здание

1	2	3
2.	Ранее присвоенный государственный учетный номер (инвентарный) здания, сооружения, объекта незавершенного строительства	Условный номер 57-57-14/005/2013-536
3.	Кадастровый номер земельного участка (земельных участков), в границах которого (которых) расположены здание, сооружение, объект незавершенного строительства	57:10:0010901:108
4.	Уникальный учетный номер кадастрового квартала, в границах которого расположены здание, сооружение, объект незавершенного строительства	57:10:0010901
5.	Адрес здания, сооружения, объекта незавершенного строительства	—
5.1.	Сведения о местоположении здания, сооружения, объекта незавершенного строительства (при отсутствии адреса) в структурированном в соответствии с федеральной информационной адресной системой виде	Российская Федерация, Орловская область, Орловский р-н, Неполодское с/п
5.2.	Дополнительные сведения о местоположении	с/т "Спутник", уч.№191
6.	Иные сведения	—
3. Пояснения к сведениям об объекте недвижимости с кадастровым номером		<u>57:10:0010901:291</u> :
1.	—	

**Сведения о зданиях, сооружениях, объектах незавершенного строительства,
необходимые для исправления реестровых ошибок в сведениях об описании их местоположения**

I. Сведения о характерных точках контура _____ здания _____								
с кадастровым номером _____ 57:10:0010901:449 _____ : _____ вид объекта недвижимости (здание, сооружение, объект незавершенного строительства)								
Система координат _____ МСК-57 зона 1 _____							Зона № _____ 1 _____	
Обозначение характерных точек границ	Содержатся в Едином государственном реестре недвижимости			Определены в ходе выполнения комплексных кадастровых работ			Метод определения координат	Формулы, примененные для расчета средней квадратической погрешности определения координат характерных точек (Mt), м, с подставленными в такие формулы значениями и итоговые (вычисленные) значения Mt, м
	координаты, м		Радиус, м	координаты, м		Радиус, м		
	X	Y	R	X	Y	R		
1	2	3	4	5	6	7	8	9
1	372 636,39	1 287 284,81	—	—	—	—	—	—
н1О	—	—	—	372 636,32	1 287 284,81	—	Метод спутниковых геодезических измерений (определений)	$\sqrt{(0,07^2 + 0,07^2)} = 0,10$
2	372 634,11	1 287 280,41	—	—	—	—	—	—
н2О	—	—	—	372 634,10	1 287 280,38	—	Метод спутниковых геодезических измерений (определений)	$\sqrt{(0,07^2 + 0,07^2)} = 0,10$
3	372 639,39	1 287 277,67	—	—	—	—	—	—
н3О	—	—	—	372 639,41	1 287 277,72	—	Метод спутниковых геодезических измерений (определений)	$\sqrt{(0,07^2 + 0,07^2)} = 0,10$
4	372 640,91	1 287 276,88	—	—	—	—	—	—
н4О	—	—	—	372 640,94	1 287 276,95	—	Метод спутниковых геодезических измерений (определений)	$\sqrt{(0,07^2 + 0,07^2)} = 0,10$
5	372 642,21	1 287 279,42	—	—	—	—	—	—
н5О	—	—	—	372 642,21	1 287 279,50	—	Метод спутниковых геодезических измерений (определений)	$\sqrt{(0,07^2 + 0,07^2)} = 0,10$
6	372 640,73	1 287 280,26	—	—	—	—	—	—
н6О	—	—	—	372 640,72	1 287 280,32	—	Метод спутниковых геодезических измерений (определений)	$\sqrt{(0,07^2 + 0,07^2)} = 0,10$
7	372 641,70	1 287 282,09	—	—	—	—	—	—

1	2	3	4	5	6	7	8	9
н7О	—	—	—	372 641,66	1 287 282,17	—	Метод спутниковых геодезических измерений (определений)	$\sqrt{(0,07^2 + 0,07^2)} = 0,10$
н1О	—	—	—	372 636,32	1 287 284,81	—		
2								
8	372 636,39	1 287 284,81	—	—	—	—	—	—
н8О	—	—	—	372 636,32	1 287 284,81	—	Метод спутниковых геодезических измерений (определений)	$\sqrt{(0,07^2 + 0,07^2)} = 0,10$
9	372 634,11	1 287 280,41	—	—	—	—	—	—
н9О	—	—	—	372 634,10	1 287 280,38	—	Метод спутниковых геодезических измерений (определений)	$\sqrt{(0,07^2 + 0,07^2)} = 0,10$
10	372 639,39	1 287 277,67	—	—	—	—	—	—
н10О	—	—	—	372 639,41	1 287 277,72	—	Метод спутниковых геодезических измерений (определений)	$\sqrt{(0,07^2 + 0,07^2)} = 0,10$
11	372 640,73	1 287 280,26	—	—	—	—	—	—
н11О	—	—	—	372 640,72	1 287 280,32	—	Метод спутниковых геодезических измерений (определений)	$\sqrt{(0,07^2 + 0,07^2)} = 0,10$
12	372 641,70	1 287 282,09	—	—	—	—	—	—
н12О	—	—	—	372 641,66	1 287 282,17	—	Метод спутниковых геодезических измерений (определений)	$\sqrt{(0,07^2 + 0,07^2)} = 0,10$
н8О	—	—	—	372 636,32	1 287 284,81	—		
2. Другие сведения об объекте недвижимости с кадастровым номером							57:10:0010901:449 :	
1.	—							
3. Пояснения к сведениям об объекте недвижимости с кадастровым номером							57:10:0010901:449 :	
1.	—							



Масштаб 1:1 500

Условные обозначения:



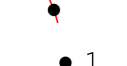
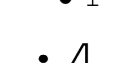
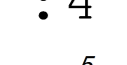
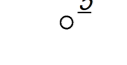



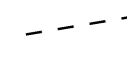
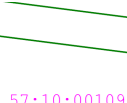
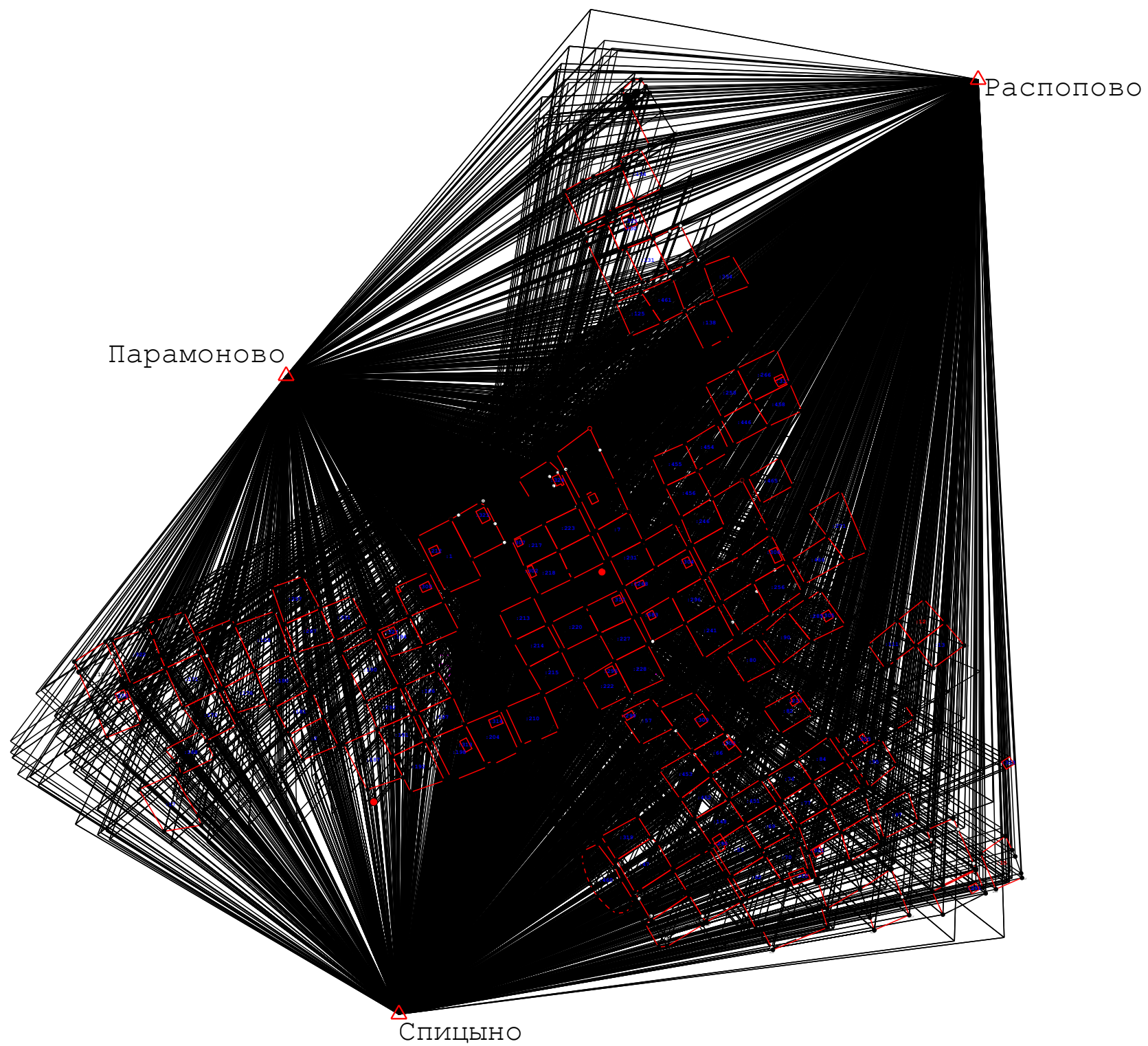
-  - Границы кадастрового квартала
-  - Характерная точка границ земельного участка
-  - Образующая точка, сведения о которой позволяют однозначно определить ее местоположение
-  - Кадастровый номер объекта недвижимости
-  - Прекращающая существование точка, сведения о которой не позволяют однозначно определить ее местоположение
-  - Существующая часть границы, имеющиеся в ГКН сведения о которой достаточны для определения ее местоположения
-  - Часть контура образованного проекцией вновь образованного наземного контура конструктивного элемента здания
-  - Вновь образованная часть границы, сведения о которой достаточны для определения ее местоположения
-  - Существующая часть границы, имеющиеся в ГКН сведения о которой не достаточны для определения ее местоположения
-  - Зона с особым режимом использования (охранная зона)
-  - Номер кадастрового квартала

Схема геодезических построений



Условные обозначения:

- Направление геодезических построений при определении координат характерных точек границ земельного участка
- Расстояние от базовой станции до характерной точки образуемого земельного участка
- Границы кадастрового квартала
- Существующая часть границы, имеющиеся в ГКН сведения о которой достаточны для определения ее местоположения
- Вновь образованная часть границы, сведения о которой достаточны для определения ее местоположения
- Существующая часть границы, имеющиеся в ГКН сведения о которой не достаточны для определения ее местоположения
- базовая точка спутниковых определений и ее обозначение
- Образуемая точка, сведения о которой позволяют однозначно определить ее местоположение
- Образуемая точка, сведения о которой позволяют однозначно определить ее местоположение
- Номер кадастрового квартала